Annexe 4 - Tableau du parcellaire par exploitant et de la nature de leur exclusion

ID parcelle	Commune	Code INSEE	Raison sociale	Exploitant	Pacage	Campagne	Numéro d'îlot	Surface îlot (ha)	Epandabilité	Surface concernée (ha)	Exclusion urbanisme	Exclusion milieu aquatique	Nom cours d'eau	Exclusion AEP	ID AEP	Exclusion BSS	ID_BSS	Exclusion ZAR	Exclusion pente	Exclusion non réglementaire	Exclusion analyse de sol
300	AIRION	60008	EARL DU CHENE ROND	Paul SARAZIN	060161784	2020	31	2,46	non	0,002	Urbanisme										
300	AIRION	60008	EARL DU CHENE ROND	Paul SARAZIN	060161784	2020	31	2,46	oui	0,001											
240	AIRION	60008	EARL VERSTRAETE	Jean-Frédéric VERSTRAETE	060159431	2019	4	3,46	non	1,577									Pente > 15%		
240	AIRION	60008	EARL VERSTRAETE	Jean-Frédéric VERSTRAETE	060159431	2019	4	3,46	non	0,327	Urbanisme										
240	AIRION	60008	EARL VERSTRAETE	Jean-Frédéric VERSTRAETE	060159431	2019	4	3,46	non	0,486	Urbanisme								Pente > 15%		
240	AIRION	60008	EARL VERSTRAETE	Jean-Frédéric VERSTRAETE	060159431	2019	4	3,46	oui	1,07											
241	AIRION	60008	EARL VERSTRAETE	Jean-Frédéric VERSTRAETE	060159431	2019	5	17,99	oui	17,977											
242	AIRION	60008	EARL VERSTRAETE	Jean-Frédéric VERSTRAETE	060159431	2019	11	1,37	non	0,534									Pente > 15%		
242	AIRION	60008	EARL VERSTRAETE	Jean-Frédéric VERSTRAETE	060159431	2019	11	1,37	non	0,838										surface trop petite	
243	AIRION	60008	EARL VERSTRAETE	Jean-Frédéric VERSTRAETE	060159431	2019	12	47,21	non	0,005									Pente > 15%		
243	AIRION	60008	EARL VERSTRAETE	Jean-Frédéric VERSTRAETE	060159431	2019	12	47,21	non	0,006	Urbanisme								Pente > 15%		
243	AIRION	60008	EARL VERSTRAETE	Jean-Frédéric VERSTRAETE	060159431	2019	12	47,21	non	0,038	Urbanisme										
243	AIRION	60008	EARL VERSTRAETE	Jean-Frédéric VERSTRAETE	060159431	2019	12	47,21	oui	47,129											
244	AIRION	60008	EARL VERSTRAETE	Jean-Frédéric VERSTRAETE	060159431	2019	13	44,8	non	0,177									Pente > 15%		
244	AIRION	60008	EARL VERSTRAETE	Jean-Frédéric VERSTRAETE	060159431	2019	13	44,8	oui	43,941											
69	AIRION	60008	SCEA FERME DE SEBASTOPOL	Bruno MORIN	060151749	2019	3	51,68	oui	5,432											
79	AIRION	60008	SCEA FERME DE SEBASTOPOL	Bruno MORIN	60151749	2019	15	0,75	oui	0,181											
48	ANGIVILLERS	60014	EARL AUTIQUET	Arnaud WAFFELAERT	060154172	2020	104	5,04	oui	0,001											
404	ANGIVILLERS	60014	EARL GAILLET	Xavier GAILLET	060154663	2019	1	20,78	oui	20,745											
406	ANGIVILLERS	60014	EARL GAILLET	Xavier GAILLET	060154663	2019	3	8,27	oui	0,003											
407	ANGIVILLERS	60014	EARL GAILLET	Xavier GAILLET	060154663	2019	4	54,47	non	0,278						Puits	BSS000GXVE				
407	ANGIVILLERS	60014	EARL GAILLET	Xavier GAILLET	060154663	2019	4	54,47	non	0,096	Urbanisme					Puits	BSS000GXVE				
407	ANGIVILLERS	60014	EARL GAILLET	Xavier GAILLET	060154663	2019	4	54,47	non	0,037	Urbanisme										
407	ANGIVILLERS	60014	EARL GAILLET	Xavier GAILLET	060154663	2019	4	54,47	non	0,235	Urbanisme										
407	ANGIVILLERS	60014	EARL GAILLET	Xavier GAILLET	060154663	2019	4	54,47	oui	53,592											
408	ANGIVILLERS	60014	EARL GAILLET	Xavier GAILLET	060154663	2019	5	22,49	non	0,111	Urbanisme										
408	ANGIVILLERS	60014	EARL GAILLET	Xavier GAILLET	060154663	2019	5	22,49	oui	21,514											
409	ANGIVILLERS	60014	EARL GAILLET	Xavier GAILLET	060154663	2019	6	3,23	non	0,278	Urbanisme										
409	ANGIVILLERS	60014	EARL GAILLET	Xavier GAILLET	060154663	2019	6	3,23	non	0,003	Urbanisme										
409	ANGIVILLERS	60014	EARL GAILLET	Xavier GAILLET	060154663	2019	6	3,23	oui	2,949											
410	ANGIVILLERS	60014	EARL GAILLET	Xavier GAILLET	060154663	2019	6	2,55	non	0,401	Urbanisme										
410	ANGIVILLERS	60014	EARL GAILLET	Xavier GAILLET	060154663	2019	6	2,55	oui	2,147											
411	ANGIVILLERS	60014	EARL GAILLET	Xavier GAILLET	060154663	2019	7	20,73	oui	20,703											
412	ANGIVILLERS	60014	EARL GAILLET	Xavier GAILLET	060154663	2019	8	51,46	oui	50,976											
413	ANGIVILLERS	60014	EARL GAILLET	Xavier GAILLET	060154663	2019	9	28,56	oui	13,667											
414	ANGIVILLERS	60014	EARL GAILLET	Xavier GAILLET	060154663	2019	11	0,74	non	0,067	Urbanisme										
414	ANGIVILLERS	60014	EARL GAILLET	Xavier GAILLET	060154663	2019	11	0,74	non	0,113	Urbanisme										
414	ANGIVILLERS	60014	EARL GAILLET	Xavier GAILLET	060154663	2019	11	0,74	oui	0,554											
415	ANGIVILLERS	60014	EARL GAILLET	Xavier GAILLET	060154663	2019	12	6,66	oui	6,508											
117	ANGIVILLERS	60014	EARL TOULLET	Christophe TOULLET	060150071	2020	5	25,03	oui	12,189											
119	ANGIVILLERS	60014	EARL TOULLET	Christophe TOULLET	060150071	2020	6	18,11	oui	17,959											
124	ANGIVILLERS	60014	EARL TOULLET	Christophe TOULLET	060150071	2020	15	17,09	oui	0,004											
125	ANGIVILLERS	60014	EARL TOULLET	Christophe TOULLET	060150071	2020	16	1,53	oui	0,857											
129	ANGIVILLERS	60014	EARL TOULLET	Christophe TOULLET	060150071	2020	18	2,97	oui	1,639											
131	ANGIVILLERS	60014	EARL TOULLET	Christophe TOULLET	060150071	2020	19	6,91	oui	0,002											
229	ANGIVILLERS	60014	SCEA HUGUES LETRILLART	Hugues LETRILLART	060161319	2019	4	20,14	oui	5,412											
114	ANGIVILLERS	60014	TOULLET CHRISTOPHE	Christophe TOULLET	060004561	2020	3	12,09	oui	12,078											
115	ANGIVILLERS	60014	TOULLET CHRISTOPHE	Christophe TOULLET	060004561	2020	4	3,96	oui	1,877											
126	ANGIVILLERS	60014	TOULLET CHRISTOPHE	Christophe TOULLET	060004561	2020	17	7,78	oui	7,713											
130	ANGIVILLERS	60014	TOULLET CHRISTOPHE	Christophe TOULLET	060004561	2020	19	5,09	oui	2,392											
15	ANSAUVILLERS	60017	EARL SYOEN	Alain SYOEN	060150690	2020	24	7,65	oui	7,607											
132	AVRECHY	60034	EARL DE L'AREE	Emmanuel THIBAULT	060155064	2019	1	2,53	oui	0,001											
133	AVRECHY	60034	EARL DE L'AREE	Emmanuel THIBAULT	060155064	2019	2	14,11	oui	14,102											
134	AVRECHY	60034	EARL DE L'AREE	Emmanuel THIBAULT	060155064	2019	3	6,91	oui	6,901											
135	AVRECHY	60034	EARL DE L'AREE	Emmanuel THIBAULT	060155064	2019	4	2,89	oui	2,69											
137	AVRECHY	60034	EARL DE L'AREE	Emmanuel THIBAULT	060155064	2019	6	16,22	non	0,055	Urbanisme										
137	AVRECHY	60034	EARL DE L'AREE	Emmanuel THIBAULT	060155064	2019	6	16,22	oui	15,972											
138	AVRECHY	60034	EARL DE L'AREE	Emmanuel THIBAULT	060155064	2019	7	9,69	oui	9,684											
139	AVRECHY	60034	EARL DE L'AREE	Emmanuel THIBAULT	060155064	2019	8	0,5	non	0,426		Cours d eau	l'arré								
139	AVRECHY	60034	EARL DE L'AREE	Emmanuel THIBAULT	060155064	2019	8	0,5	non	0,077										surface trop petite	
140	AVRECHY	60034	EARL DE L'AREE	Emmanuel THIBAULT	060155064	2019	9	0,5	non	0,127		Cours d eau	l'arré	AEP ppr	120						
140	AVRECHY	60034	EARL DE L'AREE	Emmanuel THIBAULT	060155064	2019	9	0,5	non	0,073		Cours d eau	l'arré	AEP ppr	120						
140	AVRECHY	60034	EARL DE L'AREE	Emmanuel THIBAULT	060155064	2019	9	0,5	non	0,024	Urbanisme	Cours d eau	l'arré	AEP ppr	120						
140	AVRECHY	60034	EARL DE L'AREE	Emmanuel THIBAULT	060155064	2019	9	0,5	non	0,02	Urbanisme	Cours d eau	l'arré	AEP ppr	120						
140	AVRECHY	60034	EARL DE L'AREE	Emmanuel THIBAULT	060155064	2019	9	0,5	non	0,001	Urbanisme			AEP ppe	120						
140	AVRECHY	60034	EARL DE L'AREE	Emmanuel THIBAULT	060155064	2019	9	0,5	non	0,204	Urbanisme			AEP ppr	120						
140	AVRECHY	60034	EARL DE L'AREE	Emmanuel THIBAULT	060155064	2019	9	0,5	non	0,048				AEP ppr	120						
142	AVRECHY	60034	EARL DE L'AREE	Emmanuel THIBAULT	060155064	2019	11	6,41	oui	6,407											
143	AVRECHY	60034	EARL DE L'AREE	Emmanuel THIBAULT	060155064	2019	12	12,76	oui	12,748											
144	AVRECHY	60034	EARL DE L'AREE	Emmanuel THIBAULT	060155064	2019	13	2,04	non	0,002	Urbanisme	Cours d eau	l'arré	AEP ppe	120	Forage	BSS000GXVD				
144	AVRECHY	60034	EARL DE L'AREE	Emmanuel THIBAULT	060155064	2019	13	2,04	non	0,001		Cours d eau	l'arré	AEP ppe	120	Forage	BSS000GXVD				
144	AVRECHY	60034	EARL DE L'AREE	Emmanuel THIBAULT	060155064	2019	13	2,04	non	0,041		Cours d eau	l'arré	AEP ppe	120	Forage	BSS000GXVD				
144	AVRECHY	60034	EARL DE L'AREE	Emmanuel THIBAULT	060155064	2019	13	2,04	non	0,004	Urbanisme	Cours d eau	l'arré	AEP ppe	120	Forage	BSS000GXVD				
144	AVRECHY	60034	EARL DE L'AREE	Emmanuel THIBAULT	060155064	2019	13	2,04	non	0,014	Urbanisme	Cours d eau	l'arré	AEP ppr	120	Forage	BSS000GXVD				
144	AVRECHY	60034	EARL DE L'AREE	Emmanuel THIBAULT	060155064	2019	13	2,04	non	0,045		Cours d eau	l'arré	AEP ppe	120						
144	AVRECHY	60034	EARL DE L'AREE	Emmanuel THIBAULT	060155064	2019	13	2,04	non	0,028	Urbanisme	Cours d eau	l'arré	AEP ppe	120						
144	AVRECHY	60034	EARL DE L'AREE	Emmanuel THIBAULT	060155064	2019	13	2,04	non	0,077	Urbanisme	Cours d eau	l'arré	AEP ppe	120						
144	AVRECHY	60034	EARL DE L'AREE	Emmanuel THIBAULT	060155064	2019	13	2,04	non	0,053	Urbanisme	Cours d eau	l'arré	AEP ppe	120						
144	AVRECHY	60034	EARL DE L'AREE	Emmanuel THIBAULT	060155064	2019	13	2,04	non	0,001	Urbanisme	Cours d eau	l'arré	AEP ppe	120						
144	AVRECHY	60034	EARL DE L'AREE	Emmanuel THIBAULT	060155064	2019	13	2,04	non	0,007	Urbanisme			AEP ppe	120	Forage	BSS000GXVD				
144	AVRECHY	60034	EARL DE L'AREE	Emmanuel THIBAULT	060155064	2019	13	2,04	non	0,13	Urbanisme			AEP ppr	120	Forage	BSS000GXVD				
144	AVRECHY	60034	EARL DE L'AREE	Emmanuel THIBAULT	060155064	2019	13	2,04	non	0,094				AEP ppr	120	Forage	BSS000GXVD				
144	AVRECHY	60034	EARL DE L'AREE	Emmanuel THIBAULT	060155064	2019	13	2,04	non	0,241				AEP ppe	120	Forage	BSS000GXVD				
144	AVRECHY	60034	EARL DE L'AREE	Emmanuel THIBAULT	060155064	2019	13	2,04	non	0,001				AEP ppe	120				Pente > 15%		
144	AVRECHY	60034	EARL DE L'AREE	Emmanuel THIBAULT	060155064	2019	13	2,04	non	0,003	Urbanisme			AEP ppe	120						
144	AVRECHY	60034	EARL DE L'AREE	Emmanuel THIBAULT	060155064	2019	13	2,04	non	0,015	Urbanisme			AEP ppe	120						
144	AVRECHY	60034	EARL DE L'AREE	Emmanuel THIBAULT	060155064	2019	13	2,04	non	0,133				AEP ppr	120						
144	AVRECHY	60034	EARL DE L'AREE	Emmanuel THIBAULT	060155064	2019	13	2,04	non	1,151				AEP ppe	120					décision de l'exploitant	

ID parcelle	Commune	Code INSEE	Raison sociale	Exploitant	Pacage	Campagne	Numéro d'îlot	Surface îlot (ha)	Epandabilité	Surface concernée (ha)	Exclusion urbanisme	Exclusion milieu aquatique	Nom cours d'eau	Exclusion AEP	ID AEP	Exclusion BSS	ID_BSS	Exclusion ZAR	Exclusion pente	Exclusion non réglementaire	Exclusion analyse de sol
145	AVRECHY	60034	EARL DE L'AREE	Emmanuel THIBAULT	060155064	2019	14	4,49	non	0,034						Puits	BSS000GXTE				
145	AVRECHY	60034	EARL DE L'AREE	Emmanuel THIBAULT	060155064	2019	14	4,49	non	0,214	Urbanisme					Puits	BSS000GXTE				
145	AVRECHY	60034	EARL DE L'AREE	Emmanuel THIBAULT	060155064	2019	14	4,49	non	0,215									Pente > 15%		
145	AVRECHY	60034	EARL DE L'AREE	Emmanuel THIBAULT	060155064	2019	14	4,49	non	0,485									Pente > 15%		
145	AVRECHY	60034	EARL DE L'AREE	Emmanuel THIBAULT	060155064	2019	14	4,49	non	0,059	Urbanisme										
145	AVRECHY	60034	EARL DE L'AREE	Emmanuel THIBAULT	060155064	2019	14	4,49	non	3,479										décision de l'exploitant	
146	AVRECHY	60034	EARL DE L'AREE	Emmanuel THIBAULT	060155064	2019	15	1,27	oui	1,272											
147	AVRECHY	60034	EARL DE L'AREE	Emmanuel THIBAULT	060155064	2019	16	9,07	oui	9,06											
148	AVRECHY	60034	EARL DE L'AREE	Emmanuel THIBAULT	060155064	2019	17	11,58	oui	11,571											
149	AVRECHY	60034	EARL DE L'AREE	Emmanuel THIBAULT	060155064	2019	18	11,34	oui	11,335											
150	AVRECHY	60034	EARL DE L'AREE	Emmanuel THIBAULT	060155064	2019	19	3,77	oui	0,565											
151	AVRECHY	60034	EARL DE L'AREE	Emmanuel THIBAULT	060155064	2019	20	3,5	oui	3,502											
152	AVRECHY	60034	EARL DE L'AREE	Emmanuel THIBAULT	060155064	2019	21	8,59	non	0,04									Pente > 15%		
152	AVRECHY	60034	EARL DE L'AREE	Emmanuel THIBAULT	060155064	2019	21	8,59	oui	8,543											
153	AVRECHY	60034	EARL DE L'AREE	Emmanuel THIBAULT	060155064	2019	22	4	non	0,544	Urbanisme										
153	AVRECHY	60034	EARL DE L'AREE	Emmanuel THIBAULT	060155064	2019	22	4	non	0,373	Urbanisme										
153	AVRECHY	60034	EARL DE L'AREE	Emmanuel THIBAULT	060155064	2019	22	4	non	3,084										décision de l'exploitant	
154	AVRECHY	60034	EARL DE L'AREE	Emmanuel THIBAULT	060155064	2019	23	0,84	non	0,01	Urbanisme										
154	AVRECHY	60034	EARL DE L'AREE	Emmanuel THIBAULT	060155064	2019	23	0,84	oui	0,825											
155	AVRECHY	60034	EARL DE L'AREE	Emmanuel THIBAULT	060155064	2019	24	1,53	non	0,05	Urbanisme	Cours d eau	l'arré								
155	AVRECHY	60034	EARL DE L'AREE	Emmanuel THIBAULT	060155064	2019	24	1,53	non	0,777		Cours d eau	l'arré								
155	AVRECHY	60034	EARL DE L'AREE	Emmanuel THIBAULT	060155064	2019	24	1,53	non	0,002	Urbanisme										
155	AVRECHY	60034	EARL DE L'AREE	Emmanuel THIBAULT	060155064	2019	24	1,53	oui	0,703											
156	AVRECHY	60034	EARL DE L'AREE	Emmanuel THIBAULT	060155064	2019	26	0,35	non	0,338	Urbanisme										
156	AVRECHY	60034	EARL DE L'AREE	Emmanuel THIBAULT	060155064	2019	26	0,35	oui	0,008											
157	AVRECHY	60034	EARL DE L'AREE	Emmanuel THIBAULT	060155064	2019	27	0,57	non	0,087	Urbanisme	Cours d eau	l'arré								
157	AVRECHY	60034	EARL DE L'AREE	Emmanuel THIBAULT	060155064	2019	27	0,57	non	0,037		Cours d eau	l'arré								
157	AVRECHY	60034	EARL DE L'AREE	Emmanuel THIBAULT	060155064	2019	27	0,57	non	0,226	Urbanisme	Cours d eau	l'arré								
157	AVRECHY	60034	EARL DE L'AREE	Emmanuel THIBAULT	060155064	2019	27	0,57	non	0,147	Urbanisme										
157	AVRECHY	60034	EARL DE L'AREE	Emmanuel THIBAULT	060155064	2019	27	0,57	non	0,04	Urbanisme										
157	AVRECHY	60034	EARL DE L'AREE	Emmanuel THIBAULT	060155064	2019	27	0,57	non	0,032										surface trop petite	
158	AVRECHY	60034	EARL DE L'AREE	Emmanuel THIBAULT	060155064	2019	28	0,3	non	0,059				AEP ppe	120				Pente > 15%		
158	AVRECHY	60034	EARL DE L'AREE	Emmanuel THIBAULT	060155064	2019	28	0,3	non	0,194				AEP ppe	120						
158	AVRECHY	60034	EARL DE L'AREE	Emmanuel THIBAULT	060155064	2019	28	0,3	non	0,001									Pente > 15%		
158	AVRECHY	60034	EARL DE L'AREE	Emmanuel THIBAULT	060155064	2019	28	0,3	oui	0,047											
159	AVRECHY	60034	EARL DE L'AREE	Emmanuel THIBAULT	060155064	2019	29	1,75	oui	1,749											
160	AVRECHY	60034	EARL DE L'AREE	Emmanuel THIBAULT	060155064	2019	30	3,13	oui	3,129											
162	AVRECHY	60034	EARL DE L'AREE	Emmanuel THIBAULT	060155064	2019	35	3,33	oui	3,329											
163	AVRECHY	60034	EARL DE L'AREE	Emmanuel THIBAULT	060155064	2019	36	1,83	non	0,005	Urbanisme										
163	AVRECHY	60034	EARL DE L'AREE	Emmanuel THIBAULT	060155064	2019	36	1,83	non	0,004	Urbanisme										
163	AVRECHY	60034	EARL DE L'AREE	Emmanuel THIBAULT	060155064	2019	36	1,83	oui	1,823											
293	AVRECHY	60034	EARL DU CHENE ROND	Paul SARAZIN	060161784	2020	23	0,59	non	0,005		Cours d eau	l'arré						Pente > 15%		
293	AVRECHY	60034	EARL DU CHENE ROND	Paul SARAZIN	060161784	2020	23	0,59	non	0,474									Pente > 15%		
293	AVRECHY	60034	EARL DU CHENE ROND	Paul SARAZIN	060161784	2020	23	0,59	non	0,112										surface trop petite	
294	AVRECHY	60034	EARL DU CHENE ROND	Paul SARAZIN	060161784	2020	24	0,73	non	0,472	Urbanisme										
294	AVRECHY	60034	EARL DU CHENE ROND	Paul SARAZIN	060161784	2020	24	0,73	oui	0,257											
295	AVRECHY	60034	EARL DU CHENE ROND	Paul SARAZIN	060161784	2020	25	1,17	oui	1,168											
296	AVRECHY	60034	EARL DU CHENE ROND	Paul SARAZIN	060161784	2020	26	3,37	non	0,537		Cours d eau	l'arré								
296	AVRECHY	60034	EARL DU CHENE ROND	Paul SARAZIN	060161784	2020	26	3,37	non	0,325	Urbanisme	Cours d eau	l'arré								
296	AVRECHY	60034	EARL DU CHENE ROND	Paul SARAZIN	060161784	2020	26	3,37	non	0,017		Cours d eau	l'arré								
296	AVRECHY	60034	EARL DU CHENE ROND	Paul SARAZIN	060161784	2020	26	3,37	non	0,167		Cours d eau	l'arré								
296	AVRECHY	60034	EARL DU CHENE ROND	Paul SARAZIN	060161784	2020	26	3,37	non	1,467	Urbanisme										
296	AVRECHY	60034	EARL DU CHENE ROND	Paul SARAZIN	060161784	2020	26	3,37	non	0,854										zone potentiellement humide	
297	AVRECHY	60034	EARL DU CHENE ROND	Paul SARAZIN	060161784	2020	27	1,55	non	0,069	Urbanisme	Cours d eau	l'arré								
297	AVRECHY	60034	EARL DU CHENE ROND	Paul SARAZIN	060161784	2020	27	1,55	non	0,307		Cours d eau	l'arré								
297	AVRECHY	60034	EARL DU CHENE ROND	Paul SARAZIN	060161784	2020	27	1,55	non	0,178		Cours d eau	l'arré								
297	AVRECHY	60034	EARL DU CHENE ROND	Paul SARAZIN	060161784	2020	27	1,55	non	0,009		Cours d eau	l'arré								
297	AVRECHY	60034	EARL DU CHENE ROND	Paul SARAZIN	060161784	2020	27	1,55	non	0,026		Cours d eau	l'arré								
297	AVRECHY	60034	EARL DU CHENE ROND	Paul SARAZIN	060161784	2020	27	1,55	non	0,106	Urbanisme	Cours d eau	l'arré								
297	AVRECHY	60034	EARL DU CHENE ROND	Paul SARAZIN	060161784	2020	27	1,55	non	0,151		Cours d eau	l'arré								
297	AVRECHY	60034	EARL DU CHENE ROND	Paul SARAZIN	060161784	2020	27	1,55	non	0,439	Urbanisme										
297	AVRECHY	60034	EARL DU CHENE ROND	Paul SARAZIN	060161784	2020	27	1,55	non	0,263										zone potentiellement humide	
298	AVRECHY	60034	EARL DU CHENE ROND	Paul SARAZIN	060161784	2020	28	1,71	oui	1,713											
299	AVRECHY	60034	EARL DU CHENE ROND	Paul SARAZIN	060161784	2020	29	1,58	non	0,24	Urbanisme								Pente > 15%		
299	AVRECHY	60034	EARL DU CHENE ROND	Paul SARAZIN	060161784	2020	29	1,58	non	0,414	Urbanisme										
299	AVRECHY	60034	EARL DU CHENE ROND	Paul SARAZIN	060161784	2020	29	1,58	non	0,065									Pente > 15%		
299	AVRECHY	60034	EARL DU CHENE ROND	Paul SARAZIN	060161784	2020	29	1,58	oui	0,86											
300	AVRECHY	60034	EARL DU CHENE ROND	Paul SARAZIN	060161784	2020	31	2,46	non	0,334	Urbanisme										
300	AVRECHY	60034	EARL DU CHENE ROND	Paul SARAZIN	060161784	2020	31	2,46	oui	2,118											
301	AVRECHY	60034	EARL DU CHENE ROND	Paul SARAZIN	060161784	2020	32	2,25	oui	2,252											
302	AVRECHY	60034	EARL DU CHENE ROND	Paul SARAZIN	060161784	2020	33	3,07	non	0,516	Urbanisme										
302	AVRECHY	60034	EARL DU CHENE ROND	Paul SARAZIN	060161784	2020	33	3,07	oui	2,548											
303	AVRECHY	60034	EARL DU CHENE ROND	Paul SARAZIN	060161784	2020	34	3,37	oui	3,367											
304	AVRECHY	60034	EARL DU CHENE ROND	Paul SARAZIN	060161784	2020	35	4,27	oui	4,269											
305	AVRECHY	60034	EARL DU CHENE ROND	Paul SARAZIN	060161784	2020	36	5,13	oui	5,124											
306	AVRECHY	60034	EARL DU CHENE ROND	Paul SARAZIN	060161784	2020	37	21,73	oui	21,712											
307	AVRECHY	60034	EARL DU CHENE ROND	Paul SARAZIN	060161784	2020	38	14,85	non	0,002									Pente > 15%		
307	AVRECHY	60034	EARL DU CHENE ROND	Paul SARAZIN	060161784	2020	38	14,85	non	0,049									Pente > 15%		
307	AVRECHY	60034	EARL DU CHENE ROND	Paul SARAZIN	060161784	2020	38	14,85	oui	14,787											
308	AVRECHY	60034	EARL DU CHENE ROND	Paul SARAZIN	060161784	2020	39	0,7	oui	0,703											
249	AVRECHY	60034	EARL VERSTRAETE	Jean-Frédéric VERSTRAETE	060159431	2019	23	32,5	oui	0,008											
251	AVRECHY	60034	EARL VERSTRAETE	Jean-Frédéric VERSTRAETE	060159431	2019	26	26,38	non	0,186						Forage	BSS000GXTP				
251	AVRECHY	60034	EARL VERSTRAETE	Jean-Frédéric VERSTRAETE	060159431	2019	26	26,38	non	0,01						Forage	BSS000GXTP		Pente > 15%		

ID parcelle	Commune	Code INSEE	Raison sociale	Exploitant	Pacage	Campagne	Numéro d'îlot	Surface îlot (ha)	Epandabilité	Surface concernée (ha)	Exclusion urbanisme	Exclusion milieu aquatique	Nom cours d'eau	Exclusion AEP	ID AEP	Exclusion BSS	ID_BSS	Exclusion ZAR	Exclusion pente	Exclusion non réglementaire	Exclusion analyse de sol
251	AVRECHY	60034	EARL VERSTRAETE	Jean-Frédéric VERSTRAETE	060159431	2019	26	26,38	non	0,004									Pente > 15%		
251	AVRECHY	60034	EARL VERSTRAETE	Jean-Frédéric VERSTRAETE	060159431	2019	26	26,38	oui	26,158											
68	AVRECHY	60034	SCEA FERME DE SEBASTOPOL	Bruno MORIN	060151749	2019	1	34,3	non	0,163	Urbanisme										
68	AVRECHY	60034	SCEA FERME DE SEBASTOPOL	Bruno MORIN	060151749	2019	1	34,3	oui	34,107											
69	AVRECHY	60034	SCEA FERME DE SEBASTOPOL	Bruno MORIN	060151749	2019	3	51,68	non	0,207	Urbanisme										
69	AVRECHY	60034	SCEA FERME DE SEBASTOPOL	Bruno MORIN	060151749	2019	3	51,68	oui	45,493											
70	AVRECHY	60034	SCEA FERME DE SEBASTOPOL	Bruno MORIN	060151749	2019	4	0,99	oui	0,99											
71	AVRECHY	60034	SCEA FERME DE SEBASTOPOL	Bruno MORIN	060151749	2019	4	15,98	oui	15,972											
72	AVRECHY	60034	SCEA FERME DE SEBASTOPOL	Bruno MORIN	060151749	2019	8	1,91	oui	1,905											
82	AVRECHY	60034	SCEA FERME DE SEBASTOPOL	Bruno MORIN	060151749	2019	17	25,32	non	0,002	Urbanisme					Puits	BSS000GXVZ				
82	AVRECHY	60034	SCEA FERME DE SEBASTOPOL	Bruno MORIN	060151749	2019	17	25,32	non	0,797	Urbanisme										
82	AVRECHY	60034	SCEA FERME DE SEBASTOPOL	Bruno MORIN	060151749	2019	17	25,32	oui	24,484											
90	AVRECHY	60034	SCEA FERME DE SEBASTOPOL	Bruno MORIN	060151749	2019	201	24,95	oui	15,712											
29	BONVILLERS	60085	EARL SYOEN	Alain SYOEN	060150690	2020	56	4,3	oui	4,284											
30	BONVILLERS	60085	EARL SYOEN	Alain SYOEN	060150690	2020	57	9,87	oui	9,855											
111	BRETEUIL	60104	EARL DE LA VERTE PLAINE	Christophe BUDIN	060161116	2019	14	12,83	oui	12,811											
113	BRETEUIL	60104	EARL DE LA VERTE PLAINE	Christophe BUDIN	060161116	2019	17	14,6	non	0,07									Pente > 15%		
113	BRETEUIL	60104	EARL DE LA VERTE PLAINE	Christophe BUDIN	060161116	2019	17	14,6	oui	0,179											
424	BREUIL-LE-SEC	60106	LEROY VALERIE	Xavier LEROY	060156562	2019	4	1,73	oui	0,913											
38	BRUNVILLERS-LA-MOTTE	60112	Arnaud Waffelaert	Arnaud WAFFELAERT	060160800	2020	9	5,28	oui	5,279											
39	BRUNVILLERS-LA-MOTTE	60112	Arnaud Waffelaert	Arnaud WAFFELAERT	060160800	2020	10	5,98	non	0,423	Urbanisme										
39	BRUNVILLERS-LA-MOTTE	60112	Arnaud Waffelaert	Arnaud WAFFELAERT	060160800	2020	10	5,98	oui	5,551											
40	BRUNVILLERS-LA-MOTTE	60112	EARL AUTIQUET	Arnaud WAFFELAERT	060154172	2020	11	2,27	oui	2,268											
41	BRUNVILLERS-LA-MOTTE	60112	EARL AUTIQUET	Arnaud WAFFELAERT	060154172	2020	12	14,95	non	0,011						Forage	BSS000FQFF				
41	BRUNVILLERS-LA-MOTTE	60112	EARL AUTIQUET	Arnaud WAFFELAERT	060154172	2020	12	14,95	oui	14,388											
43	BRUNVILLERS-LA-MOTTE	60112	EARL AUTIQUET	Arnaud WAFFELAERT	060154172	2020	17	1,2	oui	1,2											
44	BRUNVILLERS-LA-MOTTE	60112	EARL AUTIQUET	Arnaud WAFFELAERT	060154172	2020	18	1,21	oui	1,207											
49	BRUNVILLERS-LA-MOTTE	60112	EARL AUTIQUET	Arnaud WAFFELAERT	060154172	2020	112	2,3	oui	2,302											
97	BRUNVILLERS-LA-MOTTE	60112	EARL DE LA VERTE PLAINE	Christophe BUDIN	060161116	2019	1	42,22	oui	42,184											
98	BRUNVILLERS-LA-MOTTE	60112	EARL DE LA VERTE PLAINE	Christophe BUDIN	060161116	2019	2	22,27	oui	22,224											
99	BRUNVILLERS-LA-MOTTE	60112	EARL DE LA VERTE PLAINE	Christophe BUDIN	060161116	2019	3	27,55	oui	22,616											
100	BRUNVILLERS-LA-MOTTE	60112	EARL DE LA VERTE PLAINE	Christophe BUDIN	060161116	2019	4	14,79	oui	14,625											
101	BRUNVILLERS-LA-MOTTE	60112	EARL DE LA VERTE PLAINE	Christophe BUDIN	060161116	2019	5	20,84	oui	20,823											
102	BRUNVILLERS-LA-MOTTE	60112	EARL DE LA VERTE PLAINE	Christophe BUDIN	060161116	2019	6	10,92	non	0,192	Urbanisme										
102	BRUNVILLERS-LA-MOTTE	60112	EARL DE LA VERTE PLAINE	Christophe BUDIN	060161116	2019	6	10,92	non	0,043	Urbanisme										
102	BRUNVILLERS-LA-MOTTE	60112	EARL DE LA VERTE PLAINE	Christophe BUDIN	060161116	2019	6	10,92	non	0,386	Urbanisme										
102	BRUNVILLERS-LA-MOTTE	60112	EARL DE LA VERTE PLAINE	Christophe BUDIN	060161116	2019	6	10,92	non	0,023	Urbanisme										
102	BRUNVILLERS-LA-MOTTE	60112	EARL DE LA VERTE PLAINE	Christophe BUDIN	060161116	2019	6	10,92	oui	10,265											
103	BRUNVILLERS-LA-MOTTE	60112	EARL DE LA VERTE PLAINE	Christophe BUDIN	060161116	2019	6	1,35	non	0,184	Urbanisme					Puits	BSS000FQCM				
103	BRUNVILLERS-LA-MOTTE	60112	EARL DE LA VERTE PLAINE	Christophe BUDIN	060161116	2019	6	1,35	non	0,987	Urbanisme										
103	BRUNVILLERS-LA-MOTTE	60112	EARL DE LA VERTE PLAINE	Christophe BUDIN	060161116	2019	6	1,35	oui	0,181											
104	BRUNVILLERS-LA-MOTTE	60112	EARL DE LA VERTE PLAINE	Christophe BUDIN	060161116	2019	7	1,36	non	0,391	Urbanisme							ZAR			
104	BRUNVILLERS-LA-MOTTE	60112	EARL DE LA VERTE PLAINE	Christophe BUDIN	060161116	2019	7	1,36	non	0,707								ZAR			
104	BRUNVILLERS-LA-MOTTE	60112	EARL DE LA VERTE PLAINE	Christophe BUDIN	060161116	2019	7	1,36	oui	0,257											
105	BRUNVILLERS-LA-MOTTE	60112	EARL DE LA VERTE PLAINE	Christophe BUDIN	060161116	2019	8	1,44	non	0,225						Forage	BSS000FQFS	ZAR			
105	BRUNVILLERS-LA-MOTTE	60112	EARL DE LA VERTE PLAINE	Christophe BUDIN	060161116	2019	8	1,44	non	1,211								ZAR			
106	BRUNVILLERS-LA-MOTTE	60112	EARL DE LA VERTE PLAINE	Christophe BUDIN	060161116	2019	9	15,8	non	0,066	Urbanisme							ZAR			
106	BRUNVILLERS-LA-MOTTE	60112	EARL DE LA VERTE PLAINE	Christophe BUDIN	060161116	2019	9	15,8	non	13,877								ZAR			
107	BRUNVILLERS-LA-MOTTE	60112	EARL DE LA VERTE PLAINE	Christophe BUDIN	060161116	2019	10	4,2	oui	4,063											
108	BRUNVILLERS-LA-MOTTE	60112	EARL DE LA VERTE PLAINE	Christophe BUDIN	060161116	2019	11	0,24	oui	0,235											
109	BRUNVILLERS-LA-MOTTE	60112	EARL DE LA VERTE PLAINE	Christophe BUDIN	060161116	2019	12	0,24	oui	0,237											
110	BRUNVILLERS-LA-MOTTE	60112	EARL DE LA VERTE PLAINE	Christophe BUDIN	060161116	2019	13	0,08	non	0,078	Urbanisme							ZAR			
110	BRUNVILLERS-LA-MOTTE	60112	EARL DE LA VERTE PLAINE	Christophe BUDIN	060161116	2019	13	0,08	non	0,001								ZAR			
33	BRUNVILLERS-LA-MOTTE	60112	SCEA ERIC WAFFELAERT	Arnaud WAFFELAERT	060162110	2020	1	29	non	0,308	Urbanisme							ZAR			
33	BRUNVILLERS-LA-MOTTE	60112	SCEA ERIC WAFFELAERT	Arnaud WAFFELAERT	060162110	2020	1	29	non	26,119								ZAR			
33	BRUNVILLERS-LA-MOTTE	60112	SCEA ERIC WAFFELAERT	Arnaud WAFFELAERT	060162110	2020	1	29	non	0,001	Urbanisme										
33	BRUNVILLERS-LA-MOTTE	60112	SCEA ERIC WAFFELAERT	Arnaud WAFFELAERT	060162110	2020	1	29	oui	2,546											
34	BRUNVILLERS-LA-MOTTE	60112	SCEA ERIC WAFFELAERT	Arnaud WAFFELAERT	060162110	2020	2	30,14	non	0,647	Urbanisme										
34	BRUNVILLERS-LA-MOTTE	60112	SCEA ERIC WAFFELAERT	Arnaud WAFFELAERT	060162110	2020	2	30,14	oui	29,462											
36	BRUNVILLERS-LA-MOTTE	60112	SCEA ERIC WAFFELAERT	Arnaud WAFFELAERT	060162110	2020	3	7,58	non	0,135	Urbanisme										
36	BRUNVILLERS-LA-MOTTE	60112	SCEA ERIC WAFFELAERT	Arnaud WAFFELAERT	060162110	2020	3	7,58	non	0,368	Urbanisme										
36	BRUNVILLERS-LA-MOTTE	60112	SCEA ERIC WAFFELAERT	Arnaud WAFFELAERT	060162110	2020	3	7,58	non	0,162	Urbanisme										
36	BRUNVILLERS-LA-MOTTE	60112	SCEA ERIC WAFFELAERT	Arnaud WAFFELAERT	060162110	2020	3	7,58	oui	6,912											
45	BRUNVILLERS-LA-MOTTE	60112	SCEA ERIC WAFFELAERT	Arnaud WAFFELAERT	060162110	2020	28	3,21	oui	3,209											
355	BULLES	60115	EARL DE MONCEAUX	Thomas GREGOIRE	060150592	2019	1	127,17	oui	126,795											
356	BULLES	60115	EARL DE MONCEAUX	Thomas GREGOIRE	060150592	2019	2	16,28	oui	16,266											
357	BULLES	60115	EARL DE MONCEAUX	Thomas GREGOIRE	060150592	2019	3	4,3	oui	4,3											
358	BULLES	60115	EARL DE MONCEAUX	Thomas GREGOIRE	060150592	2019	4	18,69	oui	18,671											
359	BULLES	60115	EARL DE MONCEAUX	Thomas GREGOIRE	060150592	2019	5	1,37	non	0,217									Pente > 15%		
359	BULLES	60115	EARL DE MONCEAUX	Thomas GREGOIRE	060150592	2019	5	1,37	oui	1,156											
360	BULLES	60115	EARL DE MONCEAUX	Thomas GREGOIRE	060150592	2019	6	3,9	oui	3,897											
361	BULLES	60115	EARL DE MONCEAUX	Thomas GREGOIRE	060150592	2019	7	7,62	non	0,481	Urbanisme										
361	BULLES	60115	EARL DE MONCEAUX	Thomas GREGOIRE	060150592	2019	7	7,62	oui	7,135											
362	BULLES	60115	EARL DE MONCEAUX	Thomas GREGOIRE	060150592	2019	8	9,64	oui	9,631											
363	BULLES	60115	EARL DE MONCEAUX	Thomas GREGOIRE	060150592	2019	9	13,52	oui	13,358											
279	BULLES	60115	EARL DU CHENE ROND	Paul SARAZIN	060161784	2020	8	14,47	oui	0,001											
289	BULLES	60115	EARL DU CHENE ROND	Paul SARAZIN	060161784	2020	19	13,82	oui	13,518											
290	BULLES	60115	EARL DU CHENE ROND	Paul SARAZIN	060161784	2020	20	12,67	oui	4,41											
291	BULLES	60115	EARL DU CHENE ROND	Paul SARAZIN	060161784	2020	21	13,09	oui	0,031											
314	BULLES	60115	EARL DU CHENE ROND	Paul SARAZIN	060161784	2020	45	4,14	oui	4,138											
315	BULLES	60115	EARL DU CHENE ROND	Paul SARAZIN	060161784	2020	46	34,94	oui	0,014											
318	BULLES	60115	EARL DU CHENE ROND	Paul SARAZIN	060161784	2020	50	10,14	oui	8,863											
319	BULLES	60115	EARL DU CHENE ROND	Paul SARAZIN	060161784	2020	51	3,21	oui	3,207											
320	BULLES	60115	EARL DU CHENE ROND	Paul SARAZIN	060161784	2020	52	10,07	oui	10,061											
321	BULLES	60115	EARL DU CHENE ROND	Paul SARAZIN	060161784	2020	53	6,3	oui	6,292											
322	BULLES	60115	EARL DU CHENE ROND	Paul SARAZIN	060161784	2020	54	1,58	non	0,304									Pente > 15%		
322	BULLES	60115	EARL DU CHENE ROND	Paul SARAZIN	060161784	2020	54	1,58	oui	1,274											
323	BULLES	60115	EARL DU CHENE ROND	Paul SARAZIN	060161784	2020	55	2,31	oui	1,567											
324	BULLES	60115	EARL DU CHENE ROND	Paul SARAZIN	060161784	2020	56	2,07	non	0,847									Pente > 15%		

ID parcelle	Commune	Code INSEE	Raison sociale	Exploitant	Pacage	Campagne	Numéro d'îlot	Surface îlot (ha)	Epandabilité	Surface concernée (ha)	Exclusion urbanisme	Exclusion milieu aquatique	Nom cours d'eau	Exclusion AEP	ID AEP	Exclusion BSS	ID_BSS	Exclusion ZAR	Exclusion pente	Exclusion non réglementaire	Exclusion analyse de sol
324	BULLES	60115	EARL DU CHENE ROND	Paul SARAZIN	060161784	2020	56	2,07	oui	1,22											
325	BULLES	60115	EARL DU CHENE ROND	Paul SARAZIN	060161784	2020	57	1,8	oui	1,798											
248	BULLES	60115	EARL VERSTRAETE	Jean-Frédéric VERSTRAETE	060159431	2019	21	32,55	oui	26,539											
249	BULLES	60115	EARL VERSTRAETE	Jean-Frédéric VERSTRAETE	060159431	2019	23	32,5	oui	11,495											
14	CAMPREMY	60123	EARL SYOEN	Alain SYOEN	060150690	2020	22	2,15	oui	0,021											
29	CAMPREMY	60123	EARL SYOEN	Alain SYOEN	060150690	2020	56	4,3	oui	0,016											
30	CAMPREMY	60123	EARL SYOEN	Alain SYOEN	060150690	2020	57	9,87	oui	0,003											
167	CATENOY	60130	EARL DE L'AREE	Emmanuel THIBAULT	060155064	2019	37	1	oui	0,958											
171	CATENOY	60130	EARL DE L'AREE	Emmanuel THIBAULT	060155064	2019	38	1,47	oui	0,029											
172	CATENOY	60130	EARL DE L'AREE	Emmanuel THIBAULT	060155064	2019	38	6,86	non	0,006		Bassin				Forage	BSS000GZGW				
172	CATENOY	60130	EARL DE L'AREE	Emmanuel THIBAULT	060155064	2019	38	6,86	non	0,019		Bassin				Forage	BSS000GZGW				
172	CATENOY	60130	EARL DE L'AREE	Emmanuel THIBAULT	060155064	2019	38	6,86	non	0,001	Urbanisme	Bassin				Forage	BSS000GZGW				
172	CATENOY	60130	EARL DE L'AREE	Emmanuel THIBAULT	060155064	2019	38	6,86	non	0,002	Urbanisme	Bassin				Forage	BSS000GZFR				
172	CATENOY	60130	EARL DE L'AREE	Emmanuel THIBAULT	060155064	2019	38	6,86	non	0,02		Bassin				Forage	BSS000GZGV				
172	CATENOY	60130	EARL DE L'AREE	Emmanuel THIBAULT	060155064	2019	38	6,86	non	0,001		Bassin				Forage	BSS000GZGW				
172	CATENOY	60130	EARL DE L'AREE	Emmanuel THIBAULT	060155064	2019	38	6,86	non	0,02		Bassin				Forage	BSS000GZGV				
172	CATENOY	60130	EARL DE L'AREE	Emmanuel THIBAULT	060155064	2019	38	6,86	non	0,002	Urbanisme	Bassin				Forage	BSS000GZFR				
172	CATENOY	60130	EARL DE L'AREE	Emmanuel THIBAULT	060155064	2019	38	6,86	non	0,028						Forage	BSS000GZHQ				
172	CATENOY	60130	EARL DE L'AREE	Emmanuel THIBAULT	060155064	2019	38	6,86	non	0,02	Urbanisme					Forage	BSS000GZHW				
172	CATENOY	60130	EARL DE L'AREE	Emmanuel THIBAULT	060155064	2019	38	6,86	non	0,549						Forage	BSS000GZHW				
172	CATENOY	60130	EARL DE L'AREE	Emmanuel THIBAULT	060155064	2019	38	6,86	non	0,014	Urbanisme					Forage	BSS000GZHQ				
172	CATENOY	60130	EARL DE L'AREE	Emmanuel THIBAULT	060155064	2019	38	6,86	non	0,117						Forage	BSS000GZHP				
172	CATENOY	60130	EARL DE L'AREE	Emmanuel THIBAULT	060155064	2019	38	6,86	non	0,001						Forage	BSS000GZHP				
172	CATENOY	60130	EARL DE L'AREE	Emmanuel THIBAULT	060155064	2019	38	6,86	non	0,119						Forage	BSS000GZGV				
172	CATENOY	60130	EARL DE L'AREE	Emmanuel THIBAULT	060155064	2019	38	6,86	non	0,002						Forage	BSS000GZHQ				
172	CATENOY	60130	EARL DE L'AREE	Emmanuel THIBAULT	060155064	2019	38	6,86	non	0,005	Urbanisme					Forage	BSS000GZFR				
172	CATENOY	60130	EARL DE L'AREE	Emmanuel THIBAULT	060155064	2019	38	6,86	non	0,003						Forage	BSS000GZHP				
172	CATENOY	60130	EARL DE L'AREE	Emmanuel THIBAULT	060155064	2019	38	6,86	non	0,103						Forage	BSS000GZGW				
172	CATENOY	60130	EARL DE L'AREE	Emmanuel THIBAULT	060155064	2019	38	6,86	non	0,143						Forage	BSS000GZHM				
172	CATENOY	60130	EARL DE L'AREE	Emmanuel THIBAULT	060155064	2019	38	6,86	non	0,077						Forage	BSS000GZGV				
172	CATENOY	60130	EARL DE L'AREE	Emmanuel THIBAULT	060155064	2019	38	6,86	non	0,055						Forage	BSS000GZGV				
172	CATENOY	60130	EARL DE L'AREE	Emmanuel THIBAULT	060155064	2019	38	6,86	non	0,001	Urbanisme					Forage	BSS000GZGW				
172	CATENOY	60130	EARL DE L'AREE	Emmanuel THIBAULT	060155064	2019	38	6,86	non	0,151	Urbanisme					Forage	BSS000GZHU				
172	CATENOY	60130	EARL DE L'AREE	Emmanuel THIBAULT	060155064	2019	38	6,86	non	0,058						Forage	BSS000GZHU				
172	CATENOY	60130	EARL DE L'AREE	Emmanuel THIBAULT	060155064	2019	38	6,86	non	0,015	Urbanisme					Forage	BSS000GZHQ				
172	CATENOY	60130	EARL DE L'AREE	Emmanuel THIBAULT	060155064	2019	38	6,86	non	1,25	Urbanisme										
172	CATENOY	60130	EARL DE L'AREE	Emmanuel THIBAULT	060155064	2019	38	6,86	non	0,274	Urbanisme										
172	CATENOY	60130	EARL DE L'AREE	Emmanuel THIBAULT	060155064	2019	38	6,86	non	0,137	Urbanisme										
172	CATENOY	60130	EARL DE L'AREE	Emmanuel THIBAULT	060155064	2019	38	6,86	non	3,668										décision de l'exploitant	
239	CATENOY	60130	EARL VERSTRAETE	Jean-Frédéric VERSTRAETE	060159431	2019	1	48,53	non	0,014	Urbanisme										
239	CATENOY	60130	EARL VERSTRAETE	Jean-Frédéric VERSTRAETE	060159431	2019	1	48,53	non	0,115	Urbanisme										
239	CATENOY	60130	EARL VERSTRAETE	Jean-Frédéric VERSTRAETE	060159431	2019	1	48,53	non	0,315	Urbanisme										
239	CATENOY	60130	EARL VERSTRAETE	Jean-Frédéric VERSTRAETE	060159431	2019	1	48,53	oui	45,446											
422	CATENOY	60130	LEROY VALERIE	Xavier LEROY	060156562	2019	3	4,44	oui	2,188											
1	CATILLON-FUMECHON	60133	EARL SYOEN	Alain SYOEN	060150690	2020	1	8,14	oui	0,31											
2	CATILLON-FUMECHON	60133	EARL SYOEN	Alain SYOEN	060150690	2020	3	6,66	non	0,469	Urbanisme										
2	CATILLON-FUMECHON	60133	EARL SYOEN	Alain SYOEN	060150690	2020	3	6,66	non	0,104	Urbanisme										
2	CATILLON-FUMECHON	60133	EARL SYOEN	Alain SYOEN	060150690	2020	3	6,66	oui	6,076											
3	CATILLON-FUMECHON	60133	EARL SYOEN	Alain SYOEN	060150690	2020	5	9,26	non	0,002		Cours d eau	NR								
3	CATILLON-FUMECHON	60133	EARL SYOEN	Alain SYOEN	060150690	2020	5	9,26	non	0,141		Cours d eau	NR								
3	CATILLON-FUMECHON	60133	EARL SYOEN	Alain SYOEN	060150690	2020	5	9,26	non	0,909									Pente > 15%		
3	CATILLON-FUMECHON	60133	EARL SYOEN	Alain SYOEN	060150690	2020	5	9,26	oui	8,198											
4	CATILLON-FUMECHON	60133	EARL SYOEN	Alain SYOEN	060150690	2020	6	9,18	non	0,001									Pente > 15%		
4	CATILLON-FUMECHON	60133	EARL SYOEN	Alain SYOEN	060150690	2020	6	9,18	oui	9,173											
5	CATILLON-FUMECHON	60133	EARL SYOEN	Alain SYOEN	060150690	2020	8	4,08	non	0,552	Urbanisme										
5	CATILLON-FUMECHON	60133	EARL SYOEN	Alain SYOEN	060150690	2020	8	4,08	oui	3,522											
6	CATILLON-FUMECHON	60133	EARL SYOEN	Alain SYOEN	060150690	2020	9	7,11	oui	7,1											
7	CATILLON-FUMECHON	60133	EARL SYOEN	Alain SYOEN	060150690	2020	10	6,57	oui	6,564											
9	CATILLON-FUMECHON	60133	EARL SYOEN	Alain SYOEN	060150690	2020	13	10,56	oui	10,555											
10	CATILLON-FUMECHON	60133	EARL SYOEN	Alain SYOEN	060150690	2020	14	8,12	oui	8,108											
11	CATILLON-FUMECHON	60133	EARL SYOEN	Alain SYOEN	060150690	2020	15	5,33	oui	5,328											
17	CATILLON-FUMECHON	60133	EARL SYOEN	Alain SYOEN	060150690	2020	26	1,8	oui	1,799											
23	CATILLON-FUMECHON	60133	EARL SYOEN	Alain SYOEN	060150690	2020	37	0,66	oui	0,658											
24	CATILLON-FUMECHON	60133	EARL SYOEN	Alain SYOEN	060150690	2020	38	3,72	oui	3,719											
25	CATILLON-FUMECHON	60133	EARL SYOEN	Alain SYOEN	060150690	2020	39	3,94	oui	3,939											
31	CATILLON-FUMECHON	60133	EARL SYOEN	Alain SYOEN	060150690	2020	58	9	oui	8,991											
365	CERNOY	60137	EARL DU VIEUX VERGER	Valentin BRICOUT	060002349	2019	2	9,01	oui	8,05											
371	CERNOY	60137	EARL DU VIEUX VERGER	Valentin BRICOUT	060002349	2019	7	5,42	oui	0,234											
85	CERNOY	60137	EARL JUMEL	Bruno MORIN	060150875	2019	24	0,55	oui	0,554											
86	CERNOY	60137	EARL JUMEL	Bruno MORIN	060150875	2019	25	4,3	oui	4,295											
89	CERNOY	60137	EARL JUMEL	Bruno MORIN	060150875	2019	29	0,94	oui	0,008											
96	CERNOY	60137	EARL JUMEL	Bruno MORIN	060150875	2019	401	11,33	oui	7,912											
75	CRESSONSACQ	60177	EARL JUMEL	Bruno MORIN	060150875	2019	12	0,05	non	0,049	Urbanisme										
78	CRESSONSACQ	60177	EARL JUMEL	Bruno MORIN	060150875	2019	15	15,8	non	0,386	Urbanisme										
78	CRESSONSACQ	60177	EARL JUMEL	Bruno MORIN	060150875	2019	15	15,8	oui	15,011											
81	CRESSONSACQ	60177	EARL JUMEL	Bruno MORIN	060150875	2019	17	0,3	non	0,175	Urbanisme										
81	CRESSONSACQ	60177	EARL JUMEL	Bruno MORIN	060150875	2019	17	0,3	non	0,121										surface trop petite	
83	CRESSONSACQ	60177	EARL JUMEL	Bruno MORIN	060150875	2019	19	5,15	oui	5,147											
84	CRESSONSACQ	60177	EARL JUMEL	Bruno MORIN	060150875	2019	22	10,65	oui	10,639											
87	CRESSONSACQ	60177	EARL JUMEL	Bruno MORIN	060150875	2019	27	0,28	oui	0,279											
88	CRESSONSACQ	60177	EARL JUMEL	Bruno MORIN	060150875	2019	28	0,99	oui	0,986											
91	CRESSONSACQ	60177	EARL JUMEL	Bruno MORIN	060150875	2019	300	3,95	non	0,17	Urbanisme										
91	CRESSONSACQ	60177	EARL JUMEL	Bruno MORIN	060150875	2019	300	3,95	non	0,315	Urbanisme										
91	CRESSONSACQ	60177	EARL JUMEL	Bruno MORIN	060150875	2019	300	3,95	oui	3,46											
92	CRESSONSACQ	60177	EARL JUMEL	Bruno MORIN	060150875	2019	301	6,72	non	0,212	Urbanisme										
92	CRESSONSACQ	60177	EARL JUMEL	Bruno MORIN	060150875	2019	301	6,72	oui	6,018											
93	CRESSONSACQ	60177	EARL JUMEL	Bruno MORIN	060150875	2019	302	4,03	oui	4,032											
95	CRESSONSACQ	60177	EARL JUMEL	Bruno MORIN	060150875	2019	400	15,83	oui	15,818											

ID parcelle	Commune	Code INSEE	Raison sociale	Exploitant	Pacage	Campagne	Numéro d'îlot	Surface îlot (ha)	Epandabilité	Surface concernée (ha)	Exclusion urbanisme	Exclusion milieu aquatique	Nom cours d'eau	Exclusion AEP	ID AEP	Exclusion BSS	ID_BSS	Exclusion ZAR	Exclusion pente	Exclusion non réglementaire	Exclusion analyse de sol
96	CRESSONSACQ	60177	EARL JUMEL	Bruno MORIN	060150875	2019	401	11,33	oui	3,409											
73	CUIGNIERES	60186	SCEA FERME DE SEBASTOPOL	Bruno MORIN	060151749	2019	10	5,87	oui	5,869											
74	CUIGNIERES	60186	SCEA FERME DE SEBASTOPOL	Bruno MORIN	060151749	2019	11	6,3	oui	6,291											
76	CUIGNIERES	60186	SCEA FERME DE SEBASTOPOL	Bruno MORIN	060151749	2019	12	8,08	oui	7,105											
80	CUIGNIERES	60186	SCEA FERME DE SEBASTOPOL	Bruno MORIN	060151749	2019	16	3,91	oui	3,906											
90	CUIGNIERES	60186	SCEA FERME DE SEBASTOPOL	Bruno MORIN	060151749	2019	201	24,95	oui	9,221											
161	ERQUERY	60215	EARL DE L'AREE	Emmanuel THIBAULT	060155064	2019	34	0,43	oui	0,426											
244	ERQUERY	60215	EARL VERSTRAETE	Jean-Frédéric VERSTRAETE	060159431	2019	13	44,8	non	0,085									Pente > 15%		
244	ERQUERY	60215	EARL VERSTRAETE	Jean-Frédéric VERSTRAETE	060159431	2019	13	44,8	oui	0,561											
77	ERQUERY	60215	SCEA FERME DE SEBASTOPOL	Bruno MORIN	060151749	2019	14	9,31	non	0,386		Surface d'eau									
77	ERQUERY	60215	SCEA FERME DE SEBASTOPOL	Bruno MORIN	060151749	2019	14	9,31	oui	8,573											
79	ERQUERY	60215	SCEA FERME DE SEBASTOPOL	Bruno MORIN	060151749	2019	15	0,75	oui	0,567											
267	ERQUINVILLERS	60216	SCEA RICHE	Marc RICHE	060150498	2020	37	10,24	oui	10,229											
268	ERQUINVILLERS	60216	SCEA RICHE	Marc RICHE	060150498	2020	38	22,7	non	0,008	Urbanisme					Puits	BSS000GXVC				
268	ERQUINVILLERS	60216	SCEA RICHE	Marc RICHE	060150498	2020	38	22,7	non	0,016						Puits	BSS000GXVC				
268	ERQUINVILLERS	60216	SCEA RICHE	Marc RICHE	060150498	2020	38	22,7	oui	22,662											
269	ERQUINVILLERS	60216	SCEA RICHE	Marc RICHE	060150498	2020	39	12,24	oui	12,23											
270	ERQUINVILLERS	60216	SCEA RICHE	Marc RICHE	060150498	2020	40	2,91	non	0,037						Puits	BSS000GXVC				
270	ERQUINVILLERS	60216	SCEA RICHE	Marc RICHE	060150498	2020	40	2,91	non	0,03	Urbanisme					Puits	BSS000GXVC				
270	ERQUINVILLERS	60216	SCEA RICHE	Marc RICHE	060150498	2020	40	2,91	non	0,551	Urbanisme										
270	ERQUINVILLERS	60216	SCEA RICHE	Marc RICHE	060150498	2020	40	2,91	oui	2,081											
271	ERQUINVILLERS	60216	SCEA RICHE	Marc RICHE	060150498	2020	41	0,78	oui	0,057											
363	ETOUY	60225	EARL DE MONCEAUX	Thomas GREGOIRE	060150592	2019	9	13,52	oui	0,152											
272	ETOUY	60225	EARL DU CHENE ROND	Paul SARAZIN	060161784	2020	1	0,77	non	0,687	Urbanisme										
272	ETOUY	60225	EARL DU CHENE ROND	Paul SARAZIN	060161784	2020	1	0,77	non	0,078										surface trop petite	
273	ETOUY	60225	EARL DU CHENE ROND	Paul SARAZIN	060161784	2020	2	2,85	oui	2,847											
274	ETOUY	60225	EARL DU CHENE ROND	Paul SARAZIN	060161784	2020	3	3,34	oui	3,339											
275	ETOUY	60225	EARL DU CHENE ROND	Paul SARAZIN	060161784	2020	4	5,72	oui	5,711											
276	ETOUY	60225	EARL DU CHENE ROND	Paul SARAZIN	060161784	2020	5	3,9	non	0,189		Cours d eau	la brèche								
276	ETOUY	60225	EARL DU CHENE ROND	Paul SARAZIN	060161784	2020	5	3,9	non	0,007		Cours d eau	NR								
276	ETOUY	60225	EARL DU CHENE ROND	Paul SARAZIN	060161784	2020	5	3,9	non	0,016		Cours d eau	NR								
276	ETOUY	60225	EARL DU CHENE ROND	Paul SARAZIN	060161784	2020	5	3,9	non	0,124		Cours d eau	NR								
276	ETOUY	60225	EARL DU CHENE ROND	Paul SARAZIN	060161784	2020	5	3,9	non	0,034		Cours d eau	NR								
276	ETOUY	60225	EARL DU CHENE ROND	Paul SARAZIN	060161784	2020	5	3,9	non	0,011		Cours d eau	NR								
276	ETOUY	60225	EARL DU CHENE ROND	Paul SARAZIN	060161784	2020	5	3,9	non	0,135		Cours d eau	NR								
276	ETOUY	60225	EARL DU CHENE ROND	Paul SARAZIN	060161784	2020	5	3,9	non	0,14		Cours d eau	NR								
276	ETOUY	60225	EARL DU CHENE ROND	Paul SARAZIN	060161784	2020	5	3,9	non	0,085		Cours d eau	NR								
276	ETOUY	60225	EARL DU CHENE ROND	Paul SARAZIN	060161784	2020	5	3,9	non	0,049		Surface d'eau									
276	ETOUY	60225	EARL DU CHENE ROND	Paul SARAZIN	060161784	2020	5	3,9	non	3,106										zone potentiellement humide	
277	ETOUY	60225	EARL DU CHENE ROND	Paul SARAZIN	060161784	2020	6	11,68	oui	11,67											
278	ETOUY	60225	EARL DU CHENE ROND	Paul SARAZIN	060161784	2020	7	5,84	non	0,015	Urbanisme					Puits	BSS000GXSY				
278	ETOUY	60225	EARL DU CHENE ROND	Paul SARAZIN	060161784	2020	7	5,84	non	1,761	Urbanisme										
278	ETOUY	60225	EARL DU CHENE ROND	Paul SARAZIN	060161784	2020	7	5,84	oui	4,065											
279	ETOUY	60225	EARL DU CHENE ROND	Paul SARAZIN	060161784	2020	8	14,47	oui	14,458											
280	ETOUY	60225	EARL DU CHENE ROND	Paul SARAZIN	060161784	2020	9	7,29	oui	7,287											
281	ETOUY	60225	EARL DU CHENE ROND	Paul SARAZIN	060161784	2020	10	11,28	non	0,191	Urbanisme			AEP ppe	597						
281	ETOUY	60225	EARL DU CHENE ROND	Paul SARAZIN	060161784	2020	10	11,28	non	0,061	Urbanisme			AEP ppe	597						
281	ETOUY	60225	EARL DU CHENE ROND	Paul SARAZIN	060161784	2020	10	11,28	non	0,72				AEP ppe	597						
281	ETOUY	60225	EARL DU CHENE ROND	Paul SARAZIN	060161784	2020	10	11,28	non	0,036	Urbanisme										
281	ETOUY	60225	EARL DU CHENE ROND	Paul SARAZIN	060161784	2020	10	11,28	oui	10,261											
282	ETOUY	60225	EARL DU CHENE ROND	Paul SARAZIN	060161784	2020	11	8,43	oui	8,428											
283	ETOUY	60225	EARL DU CHENE ROND	Paul SARAZIN	060161784	2020	12	10,07	non	0,016	Urbanisme			AEP ppe	597	Puits	BSS000GXRT				
283	ETOUY	60225	EARL DU CHENE ROND	Paul SARAZIN	060161784	2020	12	10,07	non	0,01				AEP ppe	597	Puits	BSS000GXRT				
283	ETOUY	60225	EARL DU CHENE ROND	Paul SARAZIN	060161784	2020	12	10,07	non	0,024				AEP ppr	597	Puits	BSS000GXRT				
283	ETOUY	60225	EARL DU CHENE ROND	Paul SARAZIN	060161784	2020	12	10,07	non	0,283	Urbanisme			AEP ppr	597	Puits	BSS000GXRT				
283	ETOUY	60225	EARL DU CHENE ROND	Paul SARAZIN	060161784	2020	12	10,07	non	0,007	Urbanisme			AEP ppe	597						
283	ETOUY	60225	EARL DU CHENE ROND	Paul SARAZIN	060161784	2020	12	10,07	non	0,113	Urbanisme			AEP ppr	597						
283	ETOUY	60225	EARL DU CHENE ROND	Paul SARAZIN	060161784	2020	12	10,07	non	0,278				AEP ppr	597						
283	ETOUY	60225	EARL DU CHENE ROND	Paul SARAZIN	060161784	2020	12	10,07	non	0,342	Urbanisme			AEP ppe	597						
283	ETOUY	60225	EARL DU CHENE ROND	Paul SARAZIN	060161784	2020	12	10,07	non	8,733				AEP ppe	597						
283	ETOUY	60225	EARL DU CHENE ROND	Paul SARAZIN	060161784	2020	12	10,07	non	0,068	Urbanisme										
283	ETOUY	60225	EARL DU CHENE ROND	Paul SARAZIN	060161784	2020	12	10,07	oui	0,193											
284	ETOUY	60225	EARL DU CHENE ROND	Paul SARAZIN	060161784	2020	13	13,34	non	0,002	Urbanisme			AEP ppr	597						
284	ETOUY	60225	EARL DU CHENE ROND	Paul SARAZIN	060161784	2020	13	13,34	non	0,011	Urbanisme			AEP ppe	597						
284	ETOUY	60225	EARL DU CHENE ROND	Paul SARAZIN	060161784	2020	13	13,34	non	3,571				AEP ppe	597						
284	ETOUY	60225	EARL DU CHENE ROND	Paul SARAZIN	060161784	2020	13	13,34	oui	9,751											
285	ETOUY	60225	EARL DU CHENE ROND	Paul SARAZIN	060161784	2020	14	10,11	oui	10,104											
286	ETOUY	60225	EARL DU CHENE ROND	Paul SARAZIN	060161784	2020	15	21,21	oui	21,194											
288	ETOUY	60225	EARL DU CHENE ROND	Paul SARAZIN	060161784	2020	18	4,27	oui	4,269											
289	ETOUY	60225	EARL DU CHENE ROND	Paul SARAZIN	060161784	2020	19	13,82	oui	0,295											
290	ETOUY	60225	EARL DU CHENE ROND	Paul SARAZIN	060161784	2020	20	12,67	oui	8,246											
291	ETOUY	60225	EARL DU CHENE ROND	Paul SARAZIN	060161784	2020	21	13,09	oui	13,054											
292	ETOUY	60225	EARL DU CHENE ROND	Paul SARAZIN	060161784	2020	22	12,73	oui	12,723											
313	ETOUY	60225	EARL DU CHENE ROND	Paul SARAZIN	060161784	2020	44	1,52	oui	1,517											
315	ETOUY	60225	EARL DU CHENE ROND	Paul SARAZIN	060161784	2020	46	34,94	oui	34,904											
316	ETOUY	60225	EARL DU CHENE ROND	Paul SARAZIN	060161784	2020	47	2,28	non	0,008	Urbanisme	Cours d eau	NR								
316	ETOUY	60225	EARL DU CHENE ROND	Paul SARAZIN	060161784	2020	47	2,28	non	0,045	Urbanisme	Cours d eau	NR								
316	ETOUY	60225	EARL DU CHENE ROND	Paul SARAZIN	060161784	2020	47	2,28	non	0,021		Cours d eau	NR								
316	ETOUY	60225	EARL DU CHENE ROND	Paul SARAZIN	060161784	2020	47	2,28	non	0,674		Cours d eau	NR								
316	ETOUY	60225	EARL DU CHENE ROND	Paul SARAZIN	060161784	2020	47	2,28	non	0,157	Urbanisme	Cours d eau	NR								
316	ETOUY	60225	EARL DU CHENE ROND	Paul SARAZIN	060161784	2020	47	2,28	non	0,002	Urbanisme	Cours d eau	NR								
316	ETOUY	60225	EARL DU CHENE ROND	Paul SARAZIN	060161784	2020	47	2,28	non	1,003	Urbanisme										
316	ETOUY	60225	EARL DU CHENE ROND	Paul SARAZIN	060161784	2020	47	2,28	non	0,37										zone potentiellement humide	
317	ETOUY	60225	EARL DU CHENE ROND	Paul SARAZIN	060161784	2020	49	22,33	non	0,436		Cours d eau	fossé								
317	ETOUY	60225	EARL DU CHENE ROND	Paul SARAZIN	060161784	2020	49	22,33	non	1,136		Cours d eau	fossé								

ID parcelle	Commune	Code INSEE	Raison sociale	Exploitant	Pacage	Campagne	Numéro d'îlot	Surface îlot (ha)	Epandabilité	Surface concernée (ha)	Exclusion urbanisme	Exclusion milieu aquatique	Nom cours d'eau	Exclusion AEP	ID AEP	Exclusion BSS	ID_BSS	Exclusion ZAR	Exclusion pente	Exclusion non réglementaire	Exclusion analyse de sol
317	ETOUY	60225	EARL DU CHENE ROND	Paul SARAZIN	060161784	2020	49	22,33	non	0,157		Cours d eau	fossé								
317	ETOUY	60225	EARL DU CHENE ROND	Paul SARAZIN	060161784	2020	49	22,33	non	0,094	Urbanisme	Cours d eau	fossé								
317	ETOUY	60225	EARL DU CHENE ROND	Paul SARAZIN	060161784	2020	49	22,33	non	0,067	Urbanisme	Cours d eau	fossé								
317	ETOUY	60225	EARL DU CHENE ROND	Paul SARAZIN	060161784	2020	49	22,33	non	0,091		Cours d eau	fossé								
317	ETOUY	60225	EARL DU CHENE ROND	Paul SARAZIN	060161784	2020	49	22,33	non	0,67		Cours d eau	fossé (de la Fontaine Martinet)								
317	ETOUY	60225	EARL DU CHENE ROND	Paul SARAZIN	060161784	2020	49	22,33	non	0,19		Cours d eau	la brèche								
317	ETOUY	60225	EARL DU CHENE ROND	Paul SARAZIN	060161784	2020	49	22,33	non	0,081	Urbanisme	Cours d eau	la brèche								
317	ETOUY	60225	EARL DU CHENE ROND	Paul SARAZIN	060161784	2020	49	22,33	non	0,226		Cours d eau	la brèche								
317	ETOUY	60225	EARL DU CHENE ROND	Paul SARAZIN	060161784	2020	49	22,33	non	1,037		Cours d eau	la brèche								
317	ETOUY	60225	EARL DU CHENE ROND	Paul SARAZIN	060161784	2020	49	22,33	non	0,032		Cours d eau	NR								
317	ETOUY	60225	EARL DU CHENE ROND	Paul SARAZIN	060161784	2020	49	22,33	non	0,007		Cours d eau	NR								
317	ETOUY	60225	EARL DU CHENE ROND	Paul SARAZIN	060161784	2020	49	22,33	non	0,091	Urbanisme	Cours d eau	NR								
317	ETOUY	60225	EARL DU CHENE ROND	Paul SARAZIN	060161784	2020	49	22,33	non	0,07	Urbanisme	Cours d eau	NR								
317	ETOUY	60225	EARL DU CHENE ROND	Paul SARAZIN	060161784	2020	49	22,33	non	0,005		Cours d eau	NR								
317	ETOUY	60225	EARL DU CHENE ROND	Paul SARAZIN	060161784	2020	49	22,33	non	0,004		Cours d eau	NR								
317	ETOUY	60225	EARL DU CHENE ROND	Paul SARAZIN	060161784	2020	49	22,33	non	0,207		Cours d eau	NR								
317	ETOUY	60225	EARL DU CHENE ROND	Paul SARAZIN	060161784	2020	49	22,33	non	0,195		Cours d eau	NR								
317	ETOUY	60225	EARL DU CHENE ROND	Paul SARAZIN	060161784	2020	49	22,33	non	0,074		Cours d eau	NR								
317	ETOUY	60225	EARL DU CHENE ROND	Paul SARAZIN	060161784	2020	49	22,33	non	0,039		Cours d eau	NR								
317	ETOUY	60225	EARL DU CHENE ROND	Paul SARAZIN	060161784	2020	49	22,33	non	0,385		Cours d eau	NR								
317	ETOUY	60225	EARL DU CHENE ROND	Paul SARAZIN	060161784	2020	49	22,33	non	0,696		Cours d eau	NR								
317	ETOUY	60225	EARL DU CHENE ROND	Paul SARAZIN	060161784	2020	49	22,33	non	0,056		Cours d eau	NR								
317	ETOUY	60225	EARL DU CHENE ROND	Paul SARAZIN	060161784	2020	49	22,33	non	0,007		Cours d eau	NR								
317	ETOUY	60225	EARL DU CHENE ROND	Paul SARAZIN	060161784	2020	49	22,33	non	0,012		Cours d eau	NR								
317	ETOUY	60225	EARL DU CHENE ROND	Paul SARAZIN	060161784	2020	49	22,33	non	0,068		Cours d eau	NR								
317	ETOUY	60225	EARL DU CHENE ROND	Paul SARAZIN	060161784	2020	49	22,33	non	1,252		Cours d eau	NR								
317	ETOUY	60225	EARL DU CHENE ROND	Paul SARAZIN	060161784	2020	49	22,33	non	0,207		Cours d eau	NR								
317	ETOUY	60225	EARL DU CHENE ROND	Paul SARAZIN	060161784	2020	49	22,33	non	0,449		Cours d eau	NR								
317	ETOUY	60225	EARL DU CHENE ROND	Paul SARAZIN	060161784	2020	49	22,33	non	0,021		Cours d eau	NR								
317	ETOUY	60225	EARL DU CHENE ROND	Paul SARAZIN	060161784	2020	49	22,33	non	0,634		Cours d eau	NR								
317	ETOUY	60225	EARL DU CHENE ROND	Paul SARAZIN	060161784	2020	49	22,33	non	0,086	Urbanisme	Cours d eau	NR								
317	ETOUY	60225	EARL DU CHENE ROND	Paul SARAZIN	060161784	2020	49	22,33	non	0,043	Urbanisme	Cours d eau	NR								
317	ETOUY	60225	EARL DU CHENE ROND	Paul SARAZIN	060161784	2020	49	22,33	non	0,001	Urbanisme	Cours d eau	NR								
317	ETOUY	60225	EARL DU CHENE ROND	Paul SARAZIN	060161784	2020	49	22,33	non	0,002	Urbanisme	Cours d eau	NR								
317	ETOUY	60225	EARL DU CHENE ROND	Paul SARAZIN	060161784	2020	49	22,33	non	0,47		Cours d eau	NR								
317	ETOUY	60225	EARL DU CHENE ROND	Paul SARAZIN	060161784	2020	49	22,33	non	0,692		Cours d eau	NR								
317	ETOUY	60225	EARL DU CHENE ROND	Paul SARAZIN	060161784	2020	49	22,33	non	0,212	Urbanisme	Cours d eau	NR								
317	ETOUY	60225	EARL DU CHENE ROND	Paul SARAZIN	060161784	2020	49	22,33	non	0,055	Urbanisme	Cours d eau	NR								
317	ETOUY	60225	EARL DU CHENE ROND	Paul SARAZIN	060161784	2020	49	22,33	non	0,243		Cours d eau	NR								
317	ETOUY	60225	EARL DU CHENE ROND	Paul SARAZIN	060161784	2020	49	22,33	non	0,02		Cours d eau	NR								
317	ETOUY	60225	EARL DU CHENE ROND	Paul SARAZIN	060161784	2020	49	22,33	non	0,636		Cours d eau	NR								
317	ETOUY	60225	EARL DU CHENE ROND	Paul SARAZIN	060161784	2020	49	22,33	non	0,025		Cours d eau	NR								
317	ETOUY	60225	EARL DU CHENE ROND	Paul SARAZIN	060161784	2020	49	22,33	non	0,025		Cours d eau	NR								
317	ETOUY	60225	EARL DU CHENE ROND	Paul SARAZIN	060161784	2020	49	22,33	non	0,296		Cours d eau	NR								
317	ETOUY	60225	EARL DU CHENE ROND	Paul SARAZIN	060161784	2020	49	22,33	non	0,27		Cours d eau	NR								
317	ETOUY	60225	EARL DU CHENE ROND	Paul SARAZIN	060161784	2020	49	22,33	non	0,025	Urbanisme	Surface d'eau									
317	ETOUY	60225	EARL DU CHENE ROND	Paul SARAZIN	060161784	2020	49	22,33	non	0,798		Surface d'eau									
317	ETOUY	60225	EARL DU CHENE ROND	Paul SARAZIN	060161784	2020	49	22,33	non	0,008	Urbanisme	Surface d'eau									
317	ETOUY	60225	EARL DU CHENE ROND	Paul SARAZIN	060161784	2020	49	22,33	non	0,461		Surface d'eau									
317	ETOUY	60225	EARL DU CHENE ROND	Paul SARAZIN	060161784	2020	49	22,33	non	0,411		Surface d'eau									
317	ETOUY	60225	EARL DU CHENE ROND	Paul SARAZIN	060161784	2020	49	22,33	non	0,001	Urbanisme										
317	ETOUY	60225	EARL DU CHENE ROND	Paul SARAZIN	060161784	2020	49	22,33	non	0,366	Urbanisme										
317	ETOUY	60225	EARL DU CHENE ROND	Paul SARAZIN	060161784	2020	49	22,33	non	0,003	Urbanisme										
317	ETOUY	60225	EARL DU CHENE ROND	Paul SARAZIN	060161784	2020	49	22,33	non	0,079	Urbanisme										
317	ETOUY	60225	EARL DU CHENE ROND	Paul SARAZIN	060161784	2020	49	22,33	non	0,047	Urbanisme										
317	ETOUY	60225	EARL DU CHENE ROND	Paul SARAZIN	060161784	2020	49	22,33	non	8,341										zone potentiellement humide	
318	ETOUY	60225	EARL DU CHENE ROND	Paul SARAZIN	060161784	2020	50	10,14	oui	1,268											
323	ETOUY	60225	EARL DU CHENE ROND	Paul SARAZIN	060161784	2020	55	2,31	oui	0,744											
245	ETOUY	60225	EARL VERSTRAETE	Jean-Frédéric VERSTRAETE	060159431	2019	18	1,5	oui	1,5											
246	ETOUY	60225	EARL VERSTRAETE	Jean-Frédéric VERSTRAETE	060159431	2019	19	11,95	oui	11,937											
247	ETOUY	60225	EARL VERSTRAETE	Jean-Frédéric VERSTRAETE	060159431	2019	20	6,06	oui	6,06											
248	ETOUY	60225	EARL VERSTRAETE	Jean-Frédéric VERSTRAETE	060159431	2019	21	32,55	oui	5,984											
249	ETOUY	60225	EARL VERSTRAETE	Jean-Frédéric VERSTRAETE	060159431	2019	23	32,5	oui	1,107											
77	FITZ-JAMES	60234	SCEA FERME DE SEBASTOPOL	Bruno MORIN	060151749	2019	14	9,31	oui	0,343											
89	FOUILLEUSE	60247	EARL JUMEL	Bruno MORIN	060150875	2019	29	0,94	oui	0,936											
334	FOURNIVAL	60252	EARL BURDIN	Samuel DEBAECKER	060155171	2019	10	20,38	oui	1,795											
348	FOURNIVAL	60252	EARL BURDIN	Samuel DEBAECKER	060155171	2019	26	5,87	oui	5,866											
349	FOURNIVAL	60252	EARL BURDIN	Samuel DEBAECKER	060155171	2019	27	4,34	oui	4,338											
350	FOURNIVAL	60252	EARL BURDIN	Samuel DEBAECKER	060155171	2019	27	4	oui	4											
351	FOURNIVAL	60252	EARL BURDIN	Samuel DEBAECKER	060155171	2019	29	5,33	oui	5,329											
352	FOURNIVAL	60252	EARL BURDIN	Samuel DEBAECKER	060155171	2019	30	3,22	oui	3,215											
353	FOURNIVAL	60252	EARL BURDIN	Samuel DEBAECKER	060155171	2019	31	8,83	oui	8,823											
354	FOURNIVAL	60252	EARL BURDIN	Samuel DEBAECKER	060155171	2019	32	5,28	oui	0,744											
132	FOURNIVAL	60252	EARL DE L'AREE	Emmanuel THIBAULT	060155064	2019	1	2,53	oui	2,525											
141	FOURNIVAL	60252	EARL DE L'AREE	Emmanuel THIBAULT	060155064	2019	10	1,85	oui	1,847											
150	FOURNIVAL	60252	EARL DE L'AREE	Emmanuel THIBAULT	060155064	2019	19	3,77	oui	3,204											
355	FOURNIVAL	60252	EARL DE MONCEAUX	Thomas GREGOIRE	060150592	2019	1	127,17	oui	0,278											
287	FOURNIVAL	60252	EARL DU CHENE ROND	Paul SARAZIN	060161784	2020	17	0,94	oui	0,942											
249	FOURNIVAL	60252	EARL VERSTRAETE	Jean-Frédéric VERSTRAETE	060159431	2019	23	32,5	oui	19,864											
250	FOURNIVAL	60252	EARL VERSTRAETE	Jean-Frédéric VERSTRAETE	060159431	2019	25	3,04	oui	3,035											
251	FOURNIVAL	60252	EARL VERSTRAETE	Jean-Frédéric VERSTRAETE	060159431	2019	26	26,38	oui	0,001											
41	GANNES	60268	EARL AUTIQUET	Arnaud WAFFELAERT	060154172	2020	12	14,95	oui	0,121											
15	GANNES	60268	EARL SYOEN	Alain SYOEN	060150690	2020	24	7,65	oui	0,031											
16	GANNES	60268	EARL SYOEN	Alain SYOEN	060150690	2020	25	4,73	oui	1,926											
18	GANNES	60268	EARL SYOEN	Alain SYOEN	060150690	2020	27	2,84	oui	2,841											

ID parcelle	Commune	Code INSEE	Raison sociale	Exploitant	Pacage	Campagne	Numéro d'îlot	Surface îlot (ha)	Epandabilité	Surface concernée (ha)	Exclusion urbanisme	Exclusion milieu aquatique	Nom cours d'eau	Exclusion AEP	ID AEP	Exclusion BSS	ID_BSS	Exclusion ZAR	Exclusion pente	Exclusion non réglementaire	Exclusion analyse de sol
19	GANNES	60268	EARL SYOEN	Alain SYOEN	060150690	2020	29	0,8	non	0,157	Urbanisme										
19	GANNES	60268	EARL SYOEN	Alain SYOEN	060150690	2020	29	0,8	oui	0,643											
20	GANNES	60268	EARL SYOEN	Alain SYOEN	060150690	2020	30	2,39	oui	2,384											
21	GANNES	60268	EARL SYOEN	Alain SYOEN	060150690	2020	32	10,33	non	0,132						Puits	BSS000FQEA				
21	GANNES	60268	EARL SYOEN	Alain SYOEN	060150690	2020	32	10,33	non	0,296	Urbanisme										
21	GANNES	60268	EARL SYOEN	Alain SYOEN	060150690	2020	32	10,33	non	0,259	Urbanisme										
21	GANNES	60268	EARL SYOEN	Alain SYOEN	060150690	2020	32	10,33	oui	9,637											
53	GRANDVILLERS-AUX-BOIS	60285	EARL DES TROIS TILLEULS	Bertrand CANDELOT	060007714	2019	1	104,33	non	0,985	Urbanisme										
53	GRANDVILLERS-AUX-BOIS	60285	EARL DES TROIS TILLEULS	Bertrand CANDELOT	060007714	2019	1	104,33	oui	68,439											
54	GRANDVILLERS-AUX-BOIS	60285	EARL DES TROIS TILLEULS	Bertrand CANDELOT	060007714	2019	3	32,33	non	0,197						Forage	?				
54	GRANDVILLERS-AUX-BOIS	60285	EARL DES TROIS TILLEULS	Bertrand CANDELOT	060007714	2019	3	32,33	non	0,314	Urbanisme										
54	GRANDVILLERS-AUX-BOIS	60285	EARL DES TROIS TILLEULS	Bertrand CANDELOT	060007714	2019	3	32,33	non	1,125	Urbanisme										
54	GRANDVILLERS-AUX-BOIS	60285	EARL DES TROIS TILLEULS	Bertrand CANDELOT	060007714	2019	3	32,33	oui	30,671											
55	GRANDVILLERS-AUX-BOIS	60285	EARL DES TROIS TILLEULS	Bertrand CANDELOT	060007714	2019	4	11,64	non	0,243	Urbanisme										
55	GRANDVILLERS-AUX-BOIS	60285	EARL DES TROIS TILLEULS	Bertrand CANDELOT	060007714	2019	4	11,64	non	0,802	Urbanisme										
55	GRANDVILLERS-AUX-BOIS	60285	EARL DES TROIS TILLEULS	Bertrand CANDELOT	060007714	2019	4	11,64	oui	10,585											
56	GRANDVILLERS-AUX-BOIS	60285	EARL DES TROIS TILLEULS	Bertrand CANDELOT	060007714	2019	5	30,27	non	0,217						Forage	?				
56	GRANDVILLERS-AUX-BOIS	60285	EARL DES TROIS TILLEULS	Bertrand CANDELOT	060007714	2019	5	30,27	oui	30,03											
57	GRANDVILLERS-AUX-BOIS	60285	EARL DES TROIS TILLEULS	Bertrand CANDELOT	060007714	2019	7	2,03	non	0,327	Urbanisme										
57	GRANDVILLERS-AUX-BOIS	60285	EARL DES TROIS TILLEULS	Bertrand CANDELOT	060007714	2019	7	2,03	non	0,392	Urbanisme										
57	GRANDVILLERS-AUX-BOIS	60285	EARL DES TROIS TILLEULS	Bertrand CANDELOT	060007714	2019	7	2,03	oui	1,306											
58	GRANDVILLERS-AUX-BOIS	60285	EARL DES TROIS TILLEULS	Bertrand CANDELOT	060007714	2019	8	2,02	non	0,074	Urbanisme					Puits	BSS000GZSU				
58	GRANDVILLERS-AUX-BOIS	60285	EARL DES TROIS TILLEULS	Bertrand CANDELOT	060007714	2019	8	2,02	non	1,002	Urbanisme										
58	GRANDVILLERS-AUX-BOIS	60285	EARL DES TROIS TILLEULS	Bertrand CANDELOT	060007714	2019	8	2,02	non	0,941										décision de l'exploitant	
59	GRANDVILLERS-AUX-BOIS	60285	EARL DES TROIS TILLEULS	Bertrand CANDELOT	060007714	2019	11	34,69	oui	18,22											
63	GRANDVILLERS-AUX-BOIS	60285	EARL DES TROIS TILLEULS	Bertrand CANDELOT	060007714	2019	20	2,6	non	0,575	Urbanisme										
63	GRANDVILLERS-AUX-BOIS	60285	EARL DES TROIS TILLEULS	Bertrand CANDELOT	060007714	2019	20	2,6	oui	2,026											
66	GRANDVILLERS-AUX-BOIS	60285	EARL DES TROIS TILLEULS	Bertrand CANDELOT	060007714	2019	23	34,43	oui	30,344											
78	GRANDVILLERS-AUX-BOIS	60285	EARL JUMEL	Bruno MORIN	060150875	2019	15	15,8	oui	0,396											
393	GRANDVILLERS-AUX-BOIS	60285	SCEA DE BEAUPUITS	Violaine PILLEUX	060161104	2019	1	5,39	oui	5,382											
394	GRANDVILLERS-AUX-BOIS	60285	SCEA DE BEAUPUITS	Violaine PILLEUX	060161104	2019	2	39,13	non	0,377	Urbanisme										
394	GRANDVILLERS-AUX-BOIS	60285	SCEA DE BEAUPUITS	Violaine PILLEUX	060161104	2019	2	39,13	oui	25,763											
395	GRANDVILLERS-AUX-BOIS	60285	SCEA DE BEAUPUITS	Violaine PILLEUX	060161104	2019	4	65,28	non	0,161	Urbanisme										
395	GRANDVILLERS-AUX-BOIS	60285	SCEA DE BEAUPUITS	Violaine PILLEUX	060161104	2019	4	65,28	non	0,576	Urbanisme										
395	GRANDVILLERS-AUX-BOIS	60285	SCEA DE BEAUPUITS	Violaine PILLEUX	060161104	2019	4	65,28	oui	37,344											
396	GRANDVILLERS-AUX-BOIS	60285	SCEA DE BEAUPUITS	Violaine PILLEUX	060161104	2019	5	13,54	non	0,638	Urbanisme										
396	GRANDVILLERS-AUX-BOIS	60285	SCEA DE BEAUPUITS	Violaine PILLEUX	060161104	2019	5	13,54	oui	12,886											
397	GRANDVILLERS-AUX-BOIS	60285	SCEA DE BEAUPUITS	Violaine PILLEUX	060161104	2019	6	0,81	non	0,263									Pente > 15%		
397	GRANDVILLERS-AUX-BOIS	60285	SCEA DE BEAUPUITS	Violaine PILLEUX	060161104	2019	6	0,81	oui	0,542											
398	GRANDVILLERS-AUX-BOIS	60285	SCEA DE BEAUPUITS	Violaine PILLEUX	060161104	2019	6	1,33	non	0,289	Urbanisme										
398	GRANDVILLERS-AUX-BOIS	60285	SCEA DE BEAUPUITS	Violaine PILLEUX	060161104	2019	6	1,33	oui	1,038											
399	GRANDVILLERS-AUX-BOIS	60285	SCEA DE BEAUPUITS	Violaine PILLEUX	060161104	2019	6	0,05	oui	0,051											
400	GRANDVILLERS-AUX-BOIS	60285	SCEA DE BEAUPUITS	Violaine PILLEUX	060161104	2019	7	0,17	non	0,157	Urbanisme										
400	GRANDVILLERS-AUX-BOIS	60285	SCEA DE BEAUPUITS	Violaine PILLEUX	060161104	2019	7	0,17	non	0,009										surface trop petite	
401	GRANDVILLERS-AUX-BOIS	60285	SCEA DE BEAUPUITS	Violaine PILLEUX	060161104	2019	8	1,84	non	0,016						Puits	BSS000GZSS		Pente > 15%		
401	GRANDVILLERS-AUX-BOIS	60285	SCEA DE BEAUPUITS	Violaine PILLEUX	060161104	2019	8	1,84	non	0,036	Urbanisme					Puits	BSS000GZSS				
401	GRANDVILLERS-AUX-BOIS	60285	SCEA DE BEAUPUITS	Violaine PILLEUX	060161104	2019	8	1,84	non	0,064	Urbanisme					Puits	BSS000GZSS		Pente > 15%		
401	GRANDVILLERS-AUX-BOIS	60285	SCEA DE BEAUPUITS	Violaine PILLEUX	060161104	2019	8	1,84	non	0,003						Puits	BSS000GZSS				
401	GRANDVILLERS-AUX-BOIS	60285	SCEA DE BEAUPUITS	Violaine PILLEUX	060161104	2019	8	1,84	non	0,002	Urbanisme								Pente > 15%		
401	GRANDVILLERS-AUX-BOIS	60285	SCEA DE BEAUPUITS	Violaine PILLEUX	060161104	2019	8	1,84	non	0,348									Pente > 15%		
401	GRANDVILLERS-AUX-BOIS	60285	SCEA DE BEAUPUITS	Violaine PILLEUX	060161104	2019	8	1,84	non	0,029	Urbanisme								Pente > 15%		
401	GRANDVILLERS-AUX-BOIS	60285	SCEA DE BEAUPUITS	Violaine PILLEUX	060161104	2019	8	1,84	non	0,009	Urbanisme										
401	GRANDVILLERS-AUX-BOIS	60285	SCEA DE BEAUPUITS	Violaine PILLEUX	060161104	2019	8	1,84	non	0,056	Urbanisme										
401	GRANDVILLERS-AUX-BOIS	60285	SCEA DE BEAUPUITS	Violaine PILLEUX	060161104	2019	8	1,84	non	0,058	Urbanisme										
401	GRANDVILLERS-AUX-BOIS	60285	SCEA DE BEAUPUITS	Violaine PILLEUX	060161104	2019	8	1,84	non	0,091	Urbanisme										
401	GRANDVILLERS-AUX-BOIS	60285	SCEA DE BEAUPUITS	Violaine PILLEUX	060161104	2019	8	1,84	non	0,002	Urbanisme								Pente > 15%		
401	GRANDVILLERS-AUX-BOIS	60285	SCEA DE BEAUPUITS	Violaine PILLEUX	060161104	2019	8	1,84	non	0,025										surface trop petite	
401	GRANDVILLERS-AUX-BOIS	60285	SCEA DE BEAUPUITS	Violaine PILLEUX	060161104	2019	8	1,84	oui	1,103											
402	GRANDVILLERS-AUX-BOIS	60285	SCEA DE BEAUPUITS	Violaine PILLEUX	060161104	2019	8	3,27	non	0,001						Puits	BSS000GZSS				
402	GRANDVILLERS-AUX-BOIS	60285	SCEA DE BEAUPUITS	Violaine PILLEUX	060161104	2019	8	3,27	non	0,172	Urbanisme					Puits	BSS000GZSS				
402	GRANDVILLERS-AUX-BOIS	60285	SCEA DE BEAUPUITS	Violaine PILLEUX	060161104	2019	8	3,27	non	0,045									Pente > 15%		
402	GRANDVILLERS-AUX-BOIS	60285	SCEA DE BEAUPUITS	Violaine PILLEUX	060161104	2019	8	3,27	non	0,001	Urbanisme								Pente > 15%		
402	GRANDVILLERS-AUX-BOIS	60285	SCEA DE BEAUPUITS	Violaine PILLEUX	060161104	2019	8	3,27	non	0,321	Urbanisme										
402	GRANDVILLERS-AUX-BOIS	60285	SCEA DE BEAUPUITS	Violaine PILLEUX	060161104	2019	8	3,27	non	0,036	Urbanisme										
402	GRANDVILLERS-AUX-BOIS	60285	SCEA DE BEAUPUITS	Violaine PILLEUX	060161104	2019	8	3,27	non	0,31	Urbanisme										
402	GRANDVILLERS-AUX-BOIS	60285	SCEA DE BEAUPUITS	Violaine PILLEUX	060161104	2019	8	3,27	non	0,021										surface trop petite	
402	GRANDVILLERS-AUX-BOIS	60285	SCEA DE BEAUPUITS	Violaine PILLEUX	060161104	2019	8	3,27	non	0,24										surface trop petite	
402	GRANDVILLERS-AUX-BOIS	60285	SCEA DE BEAUPUITS	Violaine PILLEUX	060161104	2019	8	3,27	oui	0											
402	GRANDVILLERS-AUX-BOIS	60285	SCEA DE BEAUPUITS	Violaine PILLEUX	060161104	2019	8	3,27	oui	2,118											
402	GRANDVILLERS-AUX-BOIS	60285	SCEA DE BEAUPUITS	Violaine PILLEUX	060161104	2019	8	3,27	oui	0											
403	GRANDVILLERS-AUX-BOIS	60285	SCEA DE BEAUPUITS	Violaine PILLEUX	060161104	2019	9	0,07	non	0,073	Urbanisme										
113	HARDIVILLERS	60299	EARL DE LA VERTE PLAINE	Christophe BUDIN	060161116	2019	17	14,6	non	0,137									Pente > 15%		
113	HARDIVILLERS	60299	EARL DE LA VERTE PLAINE	Christophe BUDIN	060161116	2019	17	14,6	oui	14,202											
312	LA NEUVILLE-EN-HEZ	60454	EARL DU CHENE ROND	Paul SARAZIN	060161784	2020	43	4,46	non	0,907	Urbanisme										
312	LA NEUVILLE-EN-HEZ	60454	EARL DU CHENE ROND	Paul SARAZIN	060161784	2020	43	4,46	oui	3,358											
53	LA NEUVILLE-ROY	60456	EARL DES TROIS TILLEULS	Bertrand CANDELOT	060007714	2019	1	104,33	oui	34,821											
366	LA NEUVILLE-ROY	60456	EARL DU VIEUX VERGER	Valentin BRICOUT	060002349	2019	3	27,91	oui	7,12											
92	LA NEUVILLE-ROY	60456	EARL JUMEL	Bruno MORIN	060150875	2019	301	6,72	oui	0,487											
94	LA NEUVILLE-ROY	60456	EARL JUMEL	Bruno MORIN	060150875	2019	303	5,06	oui	5,058											
394	LA NEUVILLE-ROY	60456	SCEA DE BEAUPUITS	Violaine PILLEUX	060161104	2019	2	39,13	oui	12,956											
395	LA NEUVILLE-ROY	60456	SCEA DE BEAUPUITS	Violaine PILLEUX	060161104	2019	4	65,28	oui	27,144											
309	LA RUE-SAINT-PIERRE	60559	EARL DU CHENE ROND	Paul SARAZIN	060161784	2020	40	7,47	oui	7,469											
312	LA RUE-SAINT-PIERRE	60559	EARL DU CHENE ROND	Paul SARAZIN	060161784	2020	43	4,46	non	0,06	Urbanisme										
69	LAMECOURT	60345	SCEA FERME DE SEBASTOPOL	Bruno MORIN	060151749	2019	3	51,68	oui	0,513											
76	LAMECOURT	60345	SCEA FERME DE SEBASTOPOL	Bruno MORIN	060151749	2019	12	8,08	oui	0,973											
82	LAMECOURT	60345	SCEA FERME DE SEBASTOPOL	Bruno MORIN	060151749	2019	17	25,32	oui	0,016											
354	LE MESNIL-SUR-BULLES	60400	EARL BURDIN	Samuel DEBAECKER	060155171	2019	32	5,28	non	0,047	Urbanisme										
354	LE MESNIL-SUR-BULLES	60400	EARL BURDIN	Samuel DEBAECKER	060155171	2019	32	5,28	oui	4,487											

ID parcelle	Commune	Code INSEE	Raison sociale	Exploitant	Pacage	Campagne	Numéro d'îlot	Surface îlot (ha)	Epandabilité	Surface concernée (ha)	Exclusion urbanisme	Exclusion milieu aquatique	Nom cours d'eau	Exclusion AEP	ID AEP	Exclusion BSS	ID_BSS	Exclusion ZAR	Exclusion pente	Exclusion non réglementaire	Exclusion analyse de sol
226	LE PLESSIER-SUR-SAINT-JUST	60498	SCEA DU BUSEAUDON	Hugues LETRILLART	060159901	2019	3	8,6	non	8,591								ZAR			
228	LE PLESSIER-SUR-SAINT-JUST	60498	SCEA DU BUSEAUDON	Hugues LETRILLART	060159901	2019	4	48,75	non	43,762								ZAR			
228	LE PLESSIER-SUR-SAINT-JUST	60498	SCEA DU BUSEAUDON	Hugues LETRILLART	060159901	2019	4	48,75	oui	0,007											
234	LE PLESSIER-SUR-SAINT-JUST	60498	SCEA DU BUSEAUDON	Hugues LETRILLART	060159901	2019	10	46,82	non	22,8								ZAR			
234	LE PLESSIER-SUR-SAINT-JUST	60498	SCEA DU BUSEAUDON	Hugues LETRILLART	060159901	2019	10	46,82	oui	0,036											
411	LEGLANTIERS	60357	EARL GAILLET	Xavier GAILLET	060154663	2019	7	20,73	oui	0,013											
412	LEGLANTIERS	60357	EARL GAILLET	Xavier GAILLET	060154663	2019	8	51,46	oui	0,046											
426	LEGLANTIERS	60357	EARL LENICQUE	Xavier LEROY	060156532	2019	5	6,41	oui	0,074											
121	LEGLANTIERS	60357	EARL TOULLET	Christophe TOULLET	060150071	2020	12	8,16	oui	0,064											
127	LEGLANTIERS	60357	EARL TOULLET	Christophe TOULLET	060150071	2020	17	3,99	oui	0,001											
237	LEGLANTIERS	60357	SCEA DU BUSEAUDON	Hugues LETRILLART	060159901	2019	22	5,87	oui	5,865											
238	LEGLANTIERS	60357	SCEA DU BUSEAUDON	Hugues LETRILLART	060159901	2019	25	5,59	oui	5,589											
224	LEGLANTIERS	60357	SCEA HUGUES LETRILLART	Hugues LETRILLART	060161319	2019	1	26,21	non	0,001	Urbanisme					Puits	BSS000GZLF				
224	LEGLANTIERS	60357	SCEA HUGUES LETRILLART	Hugues LETRILLART	060161319	2019	1	26,21	non	0,089	Urbanisme					Puits	BSS000GZLE				
224	LEGLANTIERS	60357	SCEA HUGUES LETRILLART	Hugues LETRILLART	060161319	2019	1	26,21	non	0,021						Forage	BSS000GZND				
224	LEGLANTIERS	60357	SCEA HUGUES LETRILLART	Hugues LETRILLART	060161319	2019	1	26,21	non	0,215	Urbanisme										
224	LEGLANTIERS	60357	SCEA HUGUES LETRILLART	Hugues LETRILLART	060161319	2019	1	26,21	non	0,299	Urbanisme										
224	LEGLANTIERS	60357	SCEA HUGUES LETRILLART	Hugues LETRILLART	060161319	2019	1	26,21	non	0,015	Urbanisme										
224	LEGLANTIERS	60357	SCEA HUGUES LETRILLART	Hugues LETRILLART	060161319	2019	1	26,21	oui	25,544											
225	LEGLANTIERS	60357	SCEA HUGUES LETRILLART	Hugues LETRILLART	060161319	2019	2	0,37	non	0,006	Urbanisme										
225	LEGLANTIERS	60357	SCEA HUGUES LETRILLART	Hugues LETRILLART	060161319	2019	2	0,37	non	0,114	Urbanisme										
225	LEGLANTIERS	60357	SCEA HUGUES LETRILLART	Hugues LETRILLART	060161319	2019	2	0,37	non	0,249										surface trop petite	
227	LEGLANTIERS	60357	SCEA HUGUES LETRILLART	Hugues LETRILLART	060161319	2019	3	5,78	non	0,528	Urbanisme										
227	LEGLANTIERS	60357	SCEA HUGUES LETRILLART	Hugues LETRILLART	060161319	2019	3	5,78	oui	5,249											
229	LEGLANTIERS	60357	SCEA HUGUES LETRILLART	Hugues LETRILLART	060161319	2019	4	20,14	oui	14,715											
230	LEGLANTIERS	60357	SCEA HUGUES LETRILLART	Hugues LETRILLART	060161319	2019	5	0,16	non	0,075	Urbanisme										
230	LEGLANTIERS	60357	SCEA HUGUES LETRILLART	Hugues LETRILLART	060161319	2019	5	0,16	oui	0,083											
231	LEGLANTIERS	60357	SCEA HUGUES LETRILLART	Hugues LETRILLART	060161319	2019	5	36,02	non	1,176	Urbanisme										
231	LEGLANTIERS	60357	SCEA HUGUES LETRILLART	Hugues LETRILLART	060161319	2019	5	36,02	oui	34,81											
232	LEGLANTIERS	60357	SCEA HUGUES LETRILLART	Hugues LETRILLART	060161319	2019	7	20,93	oui	20,911											
233	LEGLANTIERS	60357	SCEA HUGUES LETRILLART	Hugues LETRILLART	060161319	2019	8	4,85	non	0,03						Forage	BSS000GZNE				
233	LEGLANTIERS	60357	SCEA HUGUES LETRILLART	Hugues LETRILLART	060161319	2019	8	4,85	non	1,536	Urbanisme										
233	LEGLANTIERS	60357	SCEA HUGUES LETRILLART	Hugues LETRILLART	060161319	2019	8	4,85	non	0,154	Urbanisme										
233	LEGLANTIERS	60357	SCEA HUGUES LETRILLART	Hugues LETRILLART	060161319	2019	8	4,85	oui	3,12											
235	LEGLANTIERS	60357	SCEA HUGUES LETRILLART	Hugues LETRILLART	060161319	2019	10	13,05	oui	12,827											
236	LEGLANTIERS	60357	SCEA HUGUES LETRILLART	Hugues LETRILLART	060161319	2019	11	11,4	oui	10,141											
37	LIEUVILLERS	60364	EARL AUTIQUET	Arnaud WAFFELAERT	060154172	2020	8	0,94	oui	0,943											
48	LIEUVILLERS	60364	EARL AUTIQUET	Arnaud WAFFELAERT	060154172	2020	104	5,04	oui	5,039											
344	LIEUVILLERS	60364	EARL BURDIN	Samuel DEBAECKER	060155171	2019	19	5,84	oui	2,332											
51	LIEUVILLERS	60364	EARL DU FRESNE	Aurélien LANDUYT	060161966	2020	3	11,53	oui	11,523											
52	LIEUVILLERS	60364	EARL DU FRESNE	Aurélien LANDUYT	060161966	2020	7	3,06	oui	3,062											
373	LIEUVILLERS	60364	EARL DU VIEUX VERGER	Valentin BRICOUT	060002349	2019	10	15,62	oui	11,275											
381	LIEUVILLERS	60364	EARL DU VIEUX VERGER	Valentin BRICOUT	060002349	2019	17	10,98	oui	0,66											
386	LIEUVILLERS	60364	EARL DU VIEUX VERGER	Valentin BRICOUT	060002349	2019	20	9,74	oui	0,476											
404	LIEUVILLERS	60364	EARL GAILLET	Xavier GAILLET	060154663	2019	1	20,78	oui	0,02											
405	LIEUVILLERS	60364	EARL GAILLET	Xavier GAILLET	060154663	2019	2	17,41	oui	17,397											
406	LIEUVILLERS	60364	EARL GAILLET	Xavier GAILLET	060154663	2019	3	8,27	oui	8,257											
407	LIEUVILLERS	60364	EARL GAILLET	Xavier GAILLET	060154663	2019	4	54,47	oui	0,185											
408	LIEUVILLERS	60364	EARL GAILLET	Xavier GAILLET	060154663	2019	5	22,49	non	0,116	Urbanisme										
408	LIEUVILLERS	60364	EARL GAILLET	Xavier GAILLET	060154663	2019	5	22,49	oui	0,732											
413	LIEUVILLERS	60364	EARL GAILLET	Xavier GAILLET	060154663	2019	9	28,56	oui	14,873											
415	LIEUVILLERS	60364	EARL GAILLET	Xavier GAILLET	060154663	2019	12	6,66	oui	0,149											
116	LIEUVILLERS	60364	EARL TOULLET	Christophe TOULLET	060150071	2020	4	5,52	oui	5,52											
119	LIEUVILLERS	60364	EARL TOULLET	Christophe TOULLET	060150071	2020	6	18,11	oui	0,141											
122	LIEUVILLERS	60364	EARL TOULLET	Christophe TOULLET	060150071	2020	13	11,46	oui	11,422											
124	LIEUVILLERS	60364	EARL TOULLET	Christophe TOULLET	060150071	2020	15	17,09	oui	17,074											
252	LIEUVILLERS	60364	SCEA DUMORTIER	Loic DUMORTIER	060160630	2020	2	4,63	oui	4,622											
254	LIEUVILLERS	60364	SCEA DUMORTIER	Loic DUMORTIER	060160630	2020	25	8,19	oui	8,182											
255	LIEUVILLERS	60364	SCEA DUMORTIER	Loic DUMORTIER	060160630	2020	28	6,16	oui	6,158											
256	LIEUVILLERS	60364	SCEA DUMORTIER	Loic DUMORTIER	060160630	2020	31	3,1	oui	3,102											
46	LIEUVILLERS	60364	SCEA ERIC WAFFELAERT	Arnaud WAFFELAERT	060162110	2020	29	26,04	non	0,359	Urbanisme										
46	LIEUVILLERS	60364	SCEA ERIC WAFFELAERT	Arnaud WAFFELAERT	060162110	2020	29	26,04	oui	25,659											
257	LIEUVILLERS	60364	SCEA RICHE	Marc RICHE	060150498	2020	26	9,06	non	4,01	Site méthaniseur										
257	LIEUVILLERS	60364	SCEA RICHE	Marc RICHE	060150498	2020	26	9,06	oui	5,042											
258	LIEUVILLERS	60364	SCEA RICHE	Marc RICHE	060150498	2020	27	11,77	non	0,511	Site méthaniseur										
258	LIEUVILLERS	60364	SCEA RICHE	Marc RICHE	060150498	2020	27	11,77	oui	2,195											
259	LIEUVILLERS	60364	SCEA RICHE	Marc RICHE	060150498	2020	28	0,88	oui	0,875											
260	LIEUVILLERS	60364	SCEA RICHE	Marc RICHE	060150498	2020	29	9,42	oui	9,414											
261	LIEUVILLERS	60364	SCEA RICHE	Marc RICHE	060150498	2020	30	3,72	oui	3,721											
262	LIEUVILLERS	60364	SCEA RICHE	Marc RICHE	060150498	2020	31	14,4	oui	14,39											
263	LIEUVILLERS	60364	SCEA RICHE	Marc RICHE	060150498	2020	32	12,89	oui	12,884											
264	LIEUVILLERS	60364	SCEA RICHE	Marc RICHE	060150498	2020	33	7,04	oui	7,031											
265	LIEUVILLERS	60364	SCEA RICHE	Marc RICHE	060150498	2020	34	0,31	non	0,299	Urbanisme									surface trop petite	
265	LIEUVILLERS	60364	SCEA RICHE	Marc RICHE	060150498	2020	34	0,31	non	0,013										surface trop petite	
266	LIEUVILLERS	60364	SCEA RICHE	Marc RICHE	060150498	2020	35	10,7	non	0,001	Urbanisme										
266	LIEUVILLERS	60364	SCEA RICHE	Marc RICHE	060150498	2020	35	10,7	oui	10,695											
270	LIEUVILLERS	60364	SCEA RICHE	Marc RICHE	060150498	2020	40	2,91	non	0,01	Urbanisme	Bassin									
270	LIEUVILLERS	60364	SCEA RICHE	Marc RICHE	060150498	2020	40	2,91	non	0,002	Urbanisme	Bassin									
270	LIEUVILLERS	60364	SCEA RICHE	Marc RICHE	060150498	2020	40	2,91	non	0,18	Urbanisme										
270	LIEUVILLERS	60364	SCEA RICHE	Marc RICHE	060150498	2020	40	2,91	oui	0,015											
271	LIEUVILLERS	60364	SCEA RICHE	Marc RICHE	060150498	2020	41	0,78	oui	0,723											
128	LIEUVILLERS	60364	TOULLET CHRISTOPHE	Christophe TOULLET	060004561	2020	18	8,97	oui	8,953											
310	LITZ	60366	EARL DU CHENE ROND	Paul SARAZIN	060161784	2020	41	8,33	oui	8,32											
311	LITZ	60366	EARL DU CHENE ROND	Paul SARAZIN	060161784	2020	42	7,04	non	0,044		Bassin									
311	LITZ	60366	EARL DU CHENE ROND	Paul SARAZIN	060161784	2020	42	7,04	non	0,002		Bassin									
311	LITZ	60366	EARL DU CHENE ROND	Paul SARAZIN	060161784	2020	42	7,04	oui	6,985											
312	LITZ	60366	EARL DU CHENE ROND	Paul SARAZIN	060161784	2020	43	4,46	oui	0,13											

ID parcelle	Commune	Code INSEE	Raison sociale	Exploitant	Pacage	Campagne	Numéro d'îlot	Surface îlot (ha)	Epandabilité	Surface concernée (ha)	Exclusion urbanisme	Exclusion milieu aquatique	Nom cours d'eau	Exclusion AEP	ID AEP	Exclusion BSS	ID_BSS	Exclusion ZAR	Exclusion pente	Exclusion non réglementaire	Exclusion analyse de sol
419	MAIGNELAY-MONTIGNY	60374	EARL LENICQUE	Xavier LEROY	060156532	2019	2	19,32	oui	1,603											
434	MAIGNELAY-MONTIGNY	60374	EARL LENICQUE	Xavier LEROY	060156532	2019	12	9	oui	0,088											
421	MAIGNELAY-MONTIGNY	60374	EARL LEROY	Xavier LEROY	060158284	2019	2	2,6	oui	0,249											
439	MAIGNELAY-MONTIGNY	60374	EARL LEROY	Xavier LEROY	060158284	2019	23	6,89	oui	0,926											
164	MAIMBEVILLE	60375	EARL DE L'AREE	Emmanuel THIBAULT	060155064	2019	37	0,52	non	0,121				AEP ppr	524						
164	MAIMBEVILLE	60375	EARL DE L'AREE	Emmanuel THIBAULT	060155064	2019	37	0,52	non	0,388				AEP ppe	524						
164	MAIMBEVILLE	60375	EARL DE L'AREE	Emmanuel THIBAULT	060155064	2019	37	0,52	oui	0,006											
165	MAIMBEVILLE	60375	EARL DE L'AREE	Emmanuel THIBAULT	060155064	2019	37	0,89	oui	0,888											
166	MAIMBEVILLE	60375	EARL DE L'AREE	Emmanuel THIBAULT	060155064	2019	37	1,87	oui	0,282											
167	MAIMBEVILLE	60375	EARL DE L'AREE	Emmanuel THIBAULT	060155064	2019	37	1	oui	0,037											
168	MAIMBEVILLE	60375	EARL DE L'AREE	Emmanuel THIBAULT	060155064	2019	37	1,81	oui	1,811											
169	MAIMBEVILLE	60375	EARL DE L'AREE	Emmanuel THIBAULT	060155064	2019	37	1,15	oui	1,15											
170	MAIMBEVILLE	60375	EARL DE L'AREE	Emmanuel THIBAULT	060155064	2019	37	0,18	oui	0,184											
239	MAIMBEVILLE	60375	EARL VERSTRAETE	Jean-Frédéric VERSTRAETE	060159431	2019	1	48,53	oui	2,603											
166	NOINTEL	60464	EARL DE L'AREE	Emmanuel THIBAULT	060155064	2019	37	1,87	oui	1,591											
417	NOINTEL	60464	LEROY VALERIE	Xavier LEROY	060156562	2019	1	13,23	oui	13,22											
420	NOINTEL	60464	LEROY VALERIE	Xavier LEROY	060156562	2019	2	13,87	non	0,184	Urbanisme										
420	NOINTEL	60464	LEROY VALERIE	Xavier LEROY	060156562	2019	2	13,87	oui	13,679											
422	NOINTEL	60464	LEROY VALERIE	Xavier LEROY	060156562	2019	3	4,44	oui	2,249											
424	NOINTEL	60464	LEROY VALERIE	Xavier LEROY	060156562	2019	4	1,73	oui	0,817											
1	NOURARD-LE-FRANC	60468	EARL SYOEN	Alain SYOEN	060150690	2020	1	8,14	oui	7,819											
32	PAILLART	60486	Arnaud Waffelaert	Arnaud WAFFELAERT	060160800	2020	1	22,06	oui	0,498											
112	PAILLART	60486	EARL DE LA VERTE PLAINE	Christophe BUDIN	060161116	2019	16	9,19	non	0,243		Cours d eau	la noye			Puits	BSS000FPLX				
112	PAILLART	60486	EARL DE LA VERTE PLAINE	Christophe BUDIN	060161116	2019	16	9,19	non	0,065		Cours d eau	NR			Puits	BSS000FPLX				
112	PAILLART	60486	EARL DE LA VERTE PLAINE	Christophe BUDIN	060161116	2019	16	9,19	non	0,863		Cours d eau	NR								
112	PAILLART	60486	EARL DE LA VERTE PLAINE	Christophe BUDIN	060161116	2019	16	9,19	non	0,454		Cours d eau	NR								
112	PAILLART	60486	EARL DE LA VERTE PLAINE	Christophe BUDIN	060161116	2019	16	9,19	non	0,081		Cours d eau	NR								
112	PAILLART	60486	EARL DE LA VERTE PLAINE	Christophe BUDIN	060161116	2019	16	9,19	non	0,269		Cours d eau	NR								
112	PAILLART	60486	EARL DE LA VERTE PLAINE	Christophe BUDIN	060161116	2019	16	9,19	non	0,032	Urbanisme	Cours d eau	NR								
112	PAILLART	60486	EARL DE LA VERTE PLAINE	Christophe BUDIN	060161116	2019	16	9,19	non	0,035	Urbanisme	Cours d eau	NR								
112	PAILLART	60486	EARL DE LA VERTE PLAINE	Christophe BUDIN	060161116	2019	16	9,19	non	0,272		Cours d eau	NR								
112	PAILLART	60486	EARL DE LA VERTE PLAINE	Christophe BUDIN	060161116	2019	16	9,19	non	0,045		Cours d eau	NR								
112	PAILLART	60486	EARL DE LA VERTE PLAINE	Christophe BUDIN	060161116	2019	16	9,19	non	0,001	Urbanisme	Cours d eau	NR								
112	PAILLART	60486	EARL DE LA VERTE PLAINE	Christophe BUDIN	060161116	2019	16	9,19	non	0,07	Urbanisme	Cours d eau	NR								
112	PAILLART	60486	EARL DE LA VERTE PLAINE	Christophe BUDIN	060161116	2019	16	9,19	non	0,77		Cours d eau	NR								
112	PAILLART	60486	EARL DE LA VERTE PLAINE	Christophe BUDIN	060161116	2019	16	9,19	non	2,778		Cours d eau	ru (les Viviers)								
112	PAILLART	60486	EARL DE LA VERTE PLAINE	Christophe BUDIN	060161116	2019	16	9,19	non	0,035						Puits	BSS000FPLX				
112	PAILLART	60486	EARL DE LA VERTE PLAINE	Christophe BUDIN	060161116	2019	16	9,19	non	3,16										zone potentiellement humide	
106	PLAINVAL	60495	EARL DE LA VERTE PLAINE	Christophe BUDIN	060161116	2019	9	15,8	non	1,707								ZAR			
110	PLAINVAL	60495	EARL DE LA VERTE PLAINE	Christophe BUDIN	060161116	2019	13	0,08	non	0,001								ZAR			
425	PLAINVAL	60495	EARL LEROY	Xavier LEROY	060158284	2019	4	26,01	non	0,608								ZAR			
425	PLAINVAL	60495	EARL LEROY	Xavier LEROY	060158284	2019	4	26,01	oui	0,216											
364	PRONLEROY	60515	EARL DU VIEUX VERGER	Valentin BRICOUT	060002349	2019	1	4,49	oui	4,483											
365	PRONLEROY	60515	EARL DU VIEUX VERGER	Valentin BRICOUT	060002349	2019	2	9,01	oui	0,948											
366	PRONLEROY	60515	EARL DU VIEUX VERGER	Valentin BRICOUT	060002349	2019	3	27,91	oui	20,768											
367	PRONLEROY	60515	EARL DU VIEUX VERGER	Valentin BRICOUT	060002349	2019	4	12,05	oui	12,045											
368	PRONLEROY	60515	EARL DU VIEUX VERGER	Valentin BRICOUT	060002349	2019	4	8	oui	7,991											
369	PRONLEROY	60515	EARL DU VIEUX VERGER	Valentin BRICOUT	060002349	2019	4	8,36	oui	8,353											
370	PRONLEROY	60515	EARL DU VIEUX VERGER	Valentin BRICOUT	060002349	2019	5	9,18	oui	9,174											
371	PRONLEROY	60515	EARL DU VIEUX VERGER	Valentin BRICOUT	060002349	2019	7	5,42	oui	5,178											
372	PRONLEROY	60515	EARL DU VIEUX VERGER	Valentin BRICOUT	060002349	2019	8	1,86	oui	1,862											
373	PRONLEROY	60515	EARL DU VIEUX VERGER	Valentin BRICOUT	060002349	2019	10	15,62	oui	4,334											
374	PRONLEROY	60515	EARL DU VIEUX VERGER	Valentin BRICOUT	060002349	2019	10	0,08	oui	0,079											
375	PRONLEROY	60515	EARL DU VIEUX VERGER	Valentin BRICOUT	060002349	2019	10	2,35	oui	2,352											
376	PRONLEROY	60515	EARL DU VIEUX VERGER	Valentin BRICOUT	060002349	2019	12	9,27	oui	9,262											
377	PRONLEROY	60515	EARL DU VIEUX VERGER	Valentin BRICOUT	060002349	2019	13	3,25	oui	3,246											
378	PRONLEROY	60515	EARL DU VIEUX VERGER	Valentin BRICOUT	060002349	2019	14	0,15	oui	0,154											
379	PRONLEROY	60515	EARL DU VIEUX VERGER	Valentin BRICOUT	060002349	2019	15	0,23	non	0,07	Urbanisme										
379	PRONLEROY	60515	EARL DU VIEUX VERGER	Valentin BRICOUT	060002349	2019	15	0,23	non	0,165										surface trop petite	
380	PRONLEROY	60515	EARL DU VIEUX VERGER	Valentin BRICOUT	060002349	2019	16	5,18	non	4,882				AEP ppe	399						
380	PRONLEROY	60515	EARL DU VIEUX VERGER	Valentin BRICOUT	060002349	2019	16	5,18	oui	0,291											
381	PRONLEROY	60515	EARL DU VIEUX VERGER	Valentin BRICOUT	060002349	2019	17	10,98	oui	10,316											
382	PRONLEROY	60515	EARL DU VIEUX VERGER	Valentin BRICOUT	060002349	2019	17	9,85	oui	9,843											
383	PRONLEROY	60515	EARL DU VIEUX VERGER	Valentin BRICOUT	060002349	2019	18	1,62	oui	1,619											
384	PRONLEROY	60515	EARL DU VIEUX VERGER	Valentin BRICOUT	060002349	2019	19	15,16	oui	15,153											
385	PRONLEROY	60515	EARL DU VIEUX VERGER	Valentin BRICOUT	060002349	2019	20	0,2	oui	0,198											
386	PRONLEROY	60515	EARL DU VIEUX VERGER	Valentin BRICOUT	060002349	2019	20	9,74	oui	9,255											
387	PRONLEROY	60515	EARL DU VIEUX VERGER	Valentin BRICOUT	060002349	2019	20	18,16	non	0,003				AEP ppe	399						
387	PRONLEROY	60515	EARL DU VIEUX VERGER	Valentin BRICOUT	060002349	2019	20	18,16	oui	18,146											
388	PRONLEROY	60515	EARL DU VIEUX VERGER	Valentin BRICOUT	060002349	2019	20	0,37	oui	0,368											
389	PRONLEROY	60515	EARL DU VIEUX VERGER	Valentin BRICOUT	060002349	2019	20	0,22	oui	0,222											
390	PRONLEROY	60515	EARL DU VIEUX VERGER	Valentin BRICOUT	060002349	2019	20	9,09	non	0,093				AEP ppe	399						
390	PRONLEROY	60515	EARL DU VIEUX VERGER	Valentin BRICOUT	060002349	2019	20	9,09	oui	8,985											
391	PRONLEROY	60515	EARL DU VIEUX VERGER	Valentin BRICOUT	060002349	2019	22	0,24	non	0,044	Urbanisme					Puits	BSS000GZLK				
391	PRONLEROY	60515	EARL DU VIEUX VERGER	Valentin BRICOUT	060002349	2019	22	0,24	non	0,188	Urbanisme										
391	PRONLEROY	60515	EARL DU VIEUX VERGER	Valentin BRICOUT	060002349	2019	22	0,24	non	0,012										surface trop petite	
392	PRONLEROY	60515	EARL DU VIEUX VERGER	Valentin BRICOUT	060002349	2019	23	0,15	non	0,13	Urbanisme			AEP ppr	399						
392	PRONLEROY	60515	EARL DU VIEUX VERGER	Valentin BRICOUT	060002349	2019	23	0,15	non	0,017	Urbanisme			AEP ppe	399						
412	PRONLEROY	60515	EARL GAILLET	Xavier GAILLET	060154663	2019	8	51,46	oui	0,399											
67	PRONLEROY	60515	EARL JUMEL	Bruno MORIN	060150875	2019	1	0,45	oui	0,446											
106	QUINQUEMPOIX	60522	EARL DE LA VERTE PLAINE	Christophe BUDIN	060161116	2019	9	15,8	non	0,132								ZAR			
16	QUINQUEMPOIX	60522	EARL SYOEN	Alain SYOEN	060150690	2020	25	4,73	oui	2,804											
416	RAVENEL	60526	EARL LENICQUE	Xavier LEROY	060156532	2019	1	5,32	oui	5,32											
419	RAVENEL	60526	EARL LENICQUE	Xavier LEROY	060156532	2019	2	19,32	oui	17,695											
423	RAVENEL	60526	EARL LENICQUE	Xavier LEROY	060156532	2019	4	1,71	oui	1,704											
426	RAVENEL	60526	EARL LENICQUE	Xavier LEROY	060156532	2019	5	6,41	oui	6,333											

ID parcelle	Commune	Code INSEE	Raison sociale	Exploitant	Pacage	Campagne	Numéro d'îlot	Surface îlot (ha)	Epandabilité	Surface concernée (ha)	Exclusion urbanisme	Exclusion milieu aquatique	Nom cours d'eau	Exclusion AEP	ID AEP	Exclusion BSS	ID_BSS	Exclusion ZAR	Exclusion pente	Exclusion non réglementaire	Exclusion analyse de sol
428	RAVENEL	60526	EARL LENICQUE	Xavier LEROY	060156532	2019	6	1,33	oui	1,328											
429	RAVENEL	60526	EARL LENICQUE	Xavier LEROY	060156532	2019	7	8,56	oui	8,55											
430	RAVENEL	60526	EARL LENICQUE	Xavier LEROY	060156532	2019	8	4,31	oui	4,311											
432	RAVENEL	60526	EARL LENICQUE	Xavier LEROY	060156532	2019	9	9,66	non	1,671											Nickel > 50 mg/kg
432	RAVENEL	60526	EARL LENICQUE	Xavier LEROY	060156532	2019	9	9,66	oui	7,983											
434	RAVENEL	60526	EARL LENICQUE	Xavier LEROY	060156532	2019	12	9	non	1,145									Pente > 15%		
434	RAVENEL	60526	EARL LENICQUE	Xavier LEROY	060156532	2019	12	9	oui	7,756											
418	RAVENEL	60526	EARL LEROY	Xavier LEROY	060158284	2019	1	2,7	oui	2,699											
421	RAVENEL	60526	EARL LEROY	Xavier LEROY	060158284	2019	2	2,6	oui	2,35											
425	RAVENEL	60526	EARL LEROY	Xavier LEROY	060158284	2019	4	26,01	non	16,205								ZAR			
425	RAVENEL	60526	EARL LEROY	Xavier LEROY	060158284	2019	4	26,01	oui	8,96											
427	RAVENEL	60526	EARL LEROY	Xavier LEROY	060158284	2019	5	11,8	oui	11,794											
431	RAVENEL	60526	EARL LEROY	Xavier LEROY	060158284	2019	8	10,57	non	2,106	Urbanisme										
431	RAVENEL	60526	EARL LEROY	Xavier LEROY	060158284	2019	8	10,57	oui	8,456											
433	RAVENEL	60526	EARL LEROY	Xavier LEROY	060158284	2019	11	1,12	non	0,518									Pente > 15%		
433	RAVENEL	60526	EARL LEROY	Xavier LEROY	060158284	2019	11	1,12	oui	0,597											
435	RAVENEL	60526	EARL LEROY	Xavier LEROY	060158284	2019	12	7,88	oui	7,877											
436	RAVENEL	60526	EARL LEROY	Xavier LEROY	060158284	2019	14	1,28	non	0,116	Urbanisme										
436	RAVENEL	60526	EARL LEROY	Xavier LEROY	060158284	2019	14	1,28	oui	1,167											
437	RAVENEL	60526	EARL LEROY	Xavier LEROY	060158284	2019	15	1,39	oui	1,388											
438	RAVENEL	60526	EARL LEROY	Xavier LEROY	060158284	2019	18	3,03	oui	3,03											
439	RAVENEL	60526	EARL LEROY	Xavier LEROY	060158284	2019	23	6,89	oui	5,96											
440	RAVENEL	60526	EARL LEROY	Xavier LEROY	060158284	2019	28	0,78	non	0,178	Urbanisme										
440	RAVENEL	60526	EARL LEROY	Xavier LEROY	060158284	2019	28	0,78	non	0,002	Urbanisme										
440	RAVENEL	60526	EARL LEROY	Xavier LEROY	060158284	2019	28	0,78	oui	0,596											
441	RAVENEL	60526	EARL LEROY	Xavier LEROY	060158284	2019	29	0,37	non	0,155	Urbanisme										
441	RAVENEL	60526	EARL LEROY	Xavier LEROY	060158284	2019	29	0,37	oui	0,218											
442	RAVENEL	60526	EARL LEROY	Xavier LEROY	060158284	2019	43	4	oui	3,993											
117	RAVENEL	60526	EARL TOULLET	Christophe TOULLET	060150071	2020	5	25,03	oui	12,818											
121	RAVENEL	60526	EARL TOULLET	Christophe TOULLET	060150071	2020	12	8,16	oui	8,085											
123	RAVENEL	60526	EARL TOULLET	Christophe TOULLET	060150071	2020	14	9,15	oui	9,139											
125	RAVENEL	60526	EARL TOULLET	Christophe TOULLET	060150071	2020	16	1,53	oui	0,671											
127	RAVENEL	60526	EARL TOULLET	Christophe TOULLET	060150071	2020	17	3,99	oui	3,844											
129	RAVENEL	60526	EARL TOULLET	Christophe TOULLET	060150071	2020	18	2,97	oui	1,327											
131	RAVENEL	60526	EARL TOULLET	Christophe TOULLET	060150071	2020	19	6,91	oui	6,903											
228	RAVENEL	60526	SCEA DU BUSEAUDON	Hugues LETRILLART	060159901	2019	4	48,75	non	4,838								ZAR			
228	RAVENEL	60526	SCEA DU BUSEAUDON	Hugues LETRILLART	060159901	2019	4	48,75	oui	0,095											
234	RAVENEL	60526	SCEA DU BUSEAUDON	Hugues LETRILLART	060159901	2019	10	46,82	non	19,791								ZAR			
234	RAVENEL	60526	SCEA DU BUSEAUDON	Hugues LETRILLART	060159901	2019	10	46,82	oui	4,149											
235	RAVENEL	60526	SCEA HUGUES LETRILLART	Hugues LETRILLART	060161319	2019	10	13,05	oui	0,209											
236	RAVENEL	60526	SCEA HUGUES LETRILLART	Hugues LETRILLART	060161319	2019	11	11,4	oui	1,252											
115	RAVENEL	60526	TOULLET CHRISTOPHE	Christophe TOULLET	060004561	2020	4	3,96	oui	2,075											
118	RAVENEL	60526	TOULLET CHRISTOPHE	Christophe TOULLET	060004561	2020	6	4,04	non	0,034								ZAR			
118	RAVENEL	60526	TOULLET CHRISTOPHE	Christophe TOULLET	060004561	2020	6	4,04	oui	4,003											
120	RAVENEL	60526	TOULLET CHRISTOPHE	Christophe TOULLET	060004561	2020	7	7,11	oui	7,107											
126	RAVENEL	60526	TOULLET CHRISTOPHE	Christophe TOULLET	060004561	2020	17	7,78	oui	0,059											
130	RAVENEL	60526	TOULLET CHRISTOPHE	Christophe TOULLET	060004561	2020	19	5,09	oui	2,69											
35	ROCQUENCOURT	60544	Arnaud Waffelaert	Arnaud WAFFELAERT	060160800	2020	3	35,71	oui	35,667											
47	ROCQUENCOURT	60544	EARL AUTIQUET	Arnaud WAFFELAERT	060154172	2020	103	15,17	oui	11,318											
50	ROCQUENCOURT	60544	EARL AUTIQUET	Arnaud WAFFELAERT	060154172	2020	116	13,71	oui	6,348											
42	ROCQUENCOURT	60544	SCEA ERIC WAFFELAERT	Arnaud WAFFELAERT	060162110	2020	16	10,02	oui	6,669											
59	ROUVILLERS	60553	EARL DES TROIS TILLEULS	Bertrand CANDELOT	060007714	2019	11	34,69	oui	16,443											
60	ROUVILLERS	60553	EARL DES TROIS TILLEULS	Bertrand CANDELOT	060007714	2019	13	4,24	oui	4,24											
61	ROUVILLERS	60553	EARL DES TROIS TILLEULS	Bertrand CANDELOT	060007714	2019	14	0,95	non	0,009	Urbanisme										
61	ROUVILLERS	60553	EARL DES TROIS TILLEULS	Bertrand CANDELOT	060007714	2019	14	0,95	non	0,119	Urbanisme										
61	ROUVILLERS	60553	EARL DES TROIS TILLEULS	Bertrand CANDELOT	060007714	2019	14	0,95	non	0,826										décision de l'exploitant	
62	ROUVILLERS	60553	EARL DES TROIS TILLEULS	Bertrand CANDELOT	060007714	2019	17	0,61	non	0,067						Forage	BSS000GZMZ				
62	ROUVILLERS	60553	EARL DES TROIS TILLEULS	Bertrand CANDELOT	060007714	2019	17	0,61	non	0,122	Urbanisme					Forage	BSS000GZMZ				
62	ROUVILLERS	60553	EARL DES TROIS TILLEULS	Bertrand CANDELOT	060007714	2019	17	0,61	non	0,003	Urbanisme										
62	ROUVILLERS	60553	EARL DES TROIS TILLEULS	Bertrand CANDELOT	060007714	2019	17	0,61	non	0,028	Urbanisme										
62	ROUVILLERS	60553	EARL DES TROIS TILLEULS	Bertrand CANDELOT	060007714	2019	17	0,61	non	0,395										décision de l'exploitant	
64	ROUVILLERS	60553	EARL DES TROIS TILLEULS	Bertrand CANDELOT	060007714	2019	21	0,3	non	0,159	Urbanisme										
64	ROUVILLERS	60553	EARL DES TROIS TILLEULS	Bertrand CANDELOT	060007714	2019	21	0,3	non	0,145										décision de l'exploitant	
65	ROUVILLERS	60553	EARL DES TROIS TILLEULS	Bertrand CANDELOT	060007714	2019	22	0,8	non	0,262	Urbanisme										
65	ROUVILLERS	60553	EARL DES TROIS TILLEULS	Bertrand CANDELOT	060007714	2019	22	0,8	non	0,536										décision de l'exploitant	
66	ROUVILLERS	60553	EARL DES TROIS TILLEULS	Bertrand CANDELOT	060007714	2019	23	34,43	oui	4,056											
32	ROUVROY-LES-MERLES	60555	Arnaud Waffelaert	Arnaud WAFFELAERT	060160800	2020	1	22,06	oui	21,512											
47	ROUVROY-LES-MERLES	60555	EARL AUTIQUET	Arnaud WAFFELAERT	060154172	2020	103	15,17	oui	3,838											
50	ROUVROY-LES-MERLES	60555	EARL AUTIQUET	Arnaud WAFFELAERT	060154172	2020	116	13,71	oui	6,867											
42	ROUVROY-LES-MERLES	60555	SCEA ERIC WAFFELAERT	Arnaud WAFFELAERT	060162110	2020	16	10,02	oui	3,338											
171	SACY-LE-GRAND	60562	EARL DE L'AREE	Emmanuel THIBAULT	060155064	2019	38	1,47	oui	1,443											
41	SAINS-MORAINVILLERS	60564	EARL AUTIQUET	Arnaud WAFFELAERT	060154172	2020	12	14,95	oui	0,418											
98	SAINS-MORAINVILLERS	60564	EARL DE LA VERTE PLAINE	Christophe BUDIN	060161116	2019	2	22,27	oui	0,023											
99	SAINS-MORAINVILLERS	60564	EARL DE LA VERTE PLAINE	Christophe BUDIN	060161116	2019	3	27,55	oui	4,904											
100	SAINS-MORAINVILLERS	60564	EARL DE LA VERTE PLAINE	Christophe BUDIN	060161116	2019	4	14,79	oui	0,152											
107	SAINS-MORAINVILLERS	60564	EARL DE LA VERTE PLAINE	Christophe BUDIN	060161116	2019	10	4,2	oui	0,133											
22	SAINS-MORAINVILLERS	60564	EARL SYOEN	Alain SYOEN	060150690	2020	33	0,66	oui	0,655											
127	SAINT-MARTIN-AUX-BOIS	60585	EARL TOULLET	Christophe TOULLET	060150071	2020	17	3,99	oui	0,144											
326	SAINT-REMY-EN-L'EAU	60595	EARL BURDIN	Samuel DEBAECKER	060155171	2019	1	28,63	oui	28,61											
327	SAINT-REMY-EN-L'EAU	60595	EARL BURDIN	Samuel DEBAECKER	060155171	2019	2	21,63	non	0,009									Pente > 15%		
327	SAINT-REMY-EN-L'EAU	60595	EARL BURDIN	Samuel DEBAECKER	060155171	2019	2	21,63	oui	21,602											
328	SAINT-REMY-EN-L'EAU	60595	EARL BURDIN	Samuel DEBAECKER	060155171	2019	3	11,63	oui	11,622											
329	SAINT-REMY-EN-L'EAU	60595	EARL BURDIN	Samuel DEBAECKER	060155171	2019	4	0,91	oui	0,914											
330	SAINT-REMY-EN-L'EAU	60595	EARL BURDIN	Samuel DEBAECKER	060155171	2019	5	1,17	non	0,157	Urbanisme										

ID parcelle	Commune	Code INSEE	Raison sociale	Exploitant	Pacage	Campagne	Numéro d'îlot	Surface îlot (ha)	Epandabilité	Surface concernée (ha)	Exclusion urbanisme	Exclusion milieu aquatique	Nom cours d'eau	Exclusion AEP	ID AEP	Exclusion BSS	ID_BSS	Exclusion ZAR	Exclusion pente	Exclusion non réglementaire	Exclusion analyse de sol
330	SAINT-REMY-EN-L'EAU	60595	EARL BURDIN	Samuel DEBAECKER	060155171	2019	5	1,17	oui	1,015											
330	SAINT-REMY-EN-L'EAU	60595	EARL BURDIN	Samuel DEBAECKER	060155171	2021	5	4,45	oui	4,336											
331	SAINT-REMY-EN-L'EAU	60595	EARL BURDIN	Samuel DEBAECKER	060155171	2019	6	3,59	oui	0											
331	SAINT-REMY-EN-L'EAU	60595	EARL BURDIN	Samuel DEBAECKER	060155171	2019	6	3,59	oui	3,583											
332	SAINT-REMY-EN-L'EAU	60595	EARL BURDIN	Samuel DEBAECKER	060155171	2019	6	19,17	oui	7,819											
332	SAINT-REMY-EN-L'EAU	60595	EARL BURDIN	Samuel DEBAECKER	060155171	2019	6	19,17	oui	6,225											
333	SAINT-REMY-EN-L'EAU	60595	EARL BURDIN	Samuel DEBAECKER	060155171	2019	9	3,58	oui	3,575											
334	SAINT-REMY-EN-L'EAU	60595	EARL BURDIN	Samuel DEBAECKER	060155171	2019	10	20,38	oui	16,917											
335	SAINT-REMY-EN-L'EAU	60595	EARL BURDIN	Samuel DEBAECKER	060155171	2019	11	5,7	oui	3,699											
336	SAINT-REMY-EN-L'EAU	60595	EARL BURDIN	Samuel DEBAECKER	060155171	2019	12	3,82	oui	3,815											
337	SAINT-REMY-EN-L'EAU	60595	EARL BURDIN	Samuel DEBAECKER	060155171	2019	13	0,99	non	0,132									Pente > 15%		
337	SAINT-REMY-EN-L'EAU	60595	EARL BURDIN	Samuel DEBAECKER	060155171	2019	13	0,99	oui	0,853											
338	SAINT-REMY-EN-L'EAU	60595	EARL BURDIN	Samuel DEBAECKER	060155171	2019	13	4,25	oui	3,53											
339	SAINT-REMY-EN-L'EAU	60595	EARL BURDIN	Samuel DEBAECKER	060155171	2019	13	2,87	non	0,576									Pente > 15%		
339	SAINT-REMY-EN-L'EAU	60595	EARL BURDIN	Samuel DEBAECKER	060155171	2019	13	2,87	oui	1,959											
340	SAINT-REMY-EN-L'EAU	60595	EARL BURDIN	Samuel DEBAECKER	060155171	2019	14	2,26	oui	1,605											
341	SAINT-REMY-EN-L'EAU	60595	EARL BURDIN	Samuel DEBAECKER	060155171	2019	15	1,47	non	0,521									Pente > 15%		
341	SAINT-REMY-EN-L'EAU	60595	EARL BURDIN	Samuel DEBAECKER	060155171	2019	15	1,47	non	0,95										surface trop petite	
342	SAINT-REMY-EN-L'EAU	60595	EARL BURDIN	Samuel DEBAECKER	060155171	2019	16	16,37	oui	14,647											
343	SAINT-REMY-EN-L'EAU	60595	EARL BURDIN	Samuel DEBAECKER	060155171	2019	18	13,97	oui	1,514											
344	SAINT-REMY-EN-L'EAU	60595	EARL BURDIN	Samuel DEBAECKER	060155171	2019	19	5,84	oui	3,504											
345	SAINT-REMY-EN-L'EAU	60595	EARL BURDIN	Samuel DEBAECKER	060155171	2019	20	5,21	oui	5,202											
346	SAINT-REMY-EN-L'EAU	60595	EARL BURDIN	Samuel DEBAECKER	060155171	2019	22	12,36	oui	7,999											
347	SAINT-REMY-EN-L'EAU	60595	EARL BURDIN	Samuel DEBAECKER	060155171	2019	23	22,57	non	0,784						Forage	BSS004ASNW				
347	SAINT-REMY-EN-L'EAU	60595	EARL BURDIN	Samuel DEBAECKER	060155171	2019	23	22,57	oui	22,555											
347	SAINT-REMY-EN-L'EAU	60595	EARL BURDIN	Samuel DEBAECKER	060155171	2019	23	22,57	oui	21,772											
135	SAINT-REMY-EN-L'EAU	60595	EARL DE L'AREE	Emmanuel THIBAULT	060155064	2019	4	2,89	oui	0,202											
136	SAINT-REMY-EN-L'EAU	60595	EARL DE L'AREE	Emmanuel THIBAULT	060155064	2019	5	2,47	oui	2,465											
137	SAINT-REMY-EN-L'EAU	60595	EARL DE L'AREE	Emmanuel THIBAULT	060155064	2019	6	16,22	oui	0,185											
32	TARTIGNY	60627	Arnaud Waffelaert	Arnaud WAFFELAERT	060160800	2020	1	22,06	oui	0,022											
50	TARTIGNY	60627	EARL AUTIQUET	Arnaud WAFFELAERT	060154172	2020	116	13,71	oui	0,479											
340	VALESCOURT	60653	EARL BURDIN	Samuel DEBAECKER	060155171	2019	14	2,26	oui	0,651											
342	VALESCOURT	60653	EARL BURDIN	Samuel DEBAECKER	060155171	2019	16	16,37	oui	1,714											
343	VALESCOURT	60653	EARL BURDIN	Samuel DEBAECKER	060155171	2019	18	13,97	non	0,009	Urbanisme										
343	VALESCOURT	60653	EARL BURDIN	Samuel DEBAECKER	060155171	2019	18	13,97	oui	12,436											
122	VALESCOURT	60653	EARL TOULLET	Christophe TOULLET	060150071	2020	13	11,46	oui	0,031											
258	VALESCOURT	60653	SCEA RICHE	Marc RICHE	060150498	2020	27	11,77	oui	9,052											
128	VALESCOURT	60653	TOULLET CHRISTOPHE	Christophe TOULLET	060004561	2020	18	8,97	oui	0,013											
8	WAVIGNIES	60701	EARL SYOEN	Alain SYOEN	060150690	2020	11	0,56	non	0,112		Cours d eau	NR								
8	WAVIGNIES	60701	EARL SYOEN	Alain SYOEN	060150690	2020	11	0,56	oui	0,446											
12	WAVIGNIES	60701	EARL SYOEN	Alain SYOEN	060150690	2020	17	2,94	oui	2,937											
13	WAVIGNIES	60701	EARL SYOEN	Alain SYOEN	060150690	2020	21	12,66	oui	12,65											
14	WAVIGNIES	60701	EARL SYOEN	Alain SYOEN	060150690	2020	22	2,15	oui	2,126											
26	WAVIGNIES	60701	EARL SYOEN	Alain SYOEN	060150690	2020	44	11,55	oui	11,542											
27	WAVIGNIES	60701	EARL SYOEN	Alain SYOEN	060150690	2020	46	3,86	non	1,026	Urbanisme										
27	WAVIGNIES	60701	EARL SYOEN	Alain SYOEN	060150690	2020	46	3,86	oui	2,834											
28	WAVIGNIES	60701	EARL SYOEN	Alain SYOEN	060150690	2020	47	16,19	oui	16,173											

Annexe 5 - Atlas des ZNIEFF, zones NATURA2000, des captages AEP et des cours d'eau

Prospection des zones environnementales et de captage d'eau
- Plan d'épandage BIOGAZ 60 DU PLATEAU PICARD -

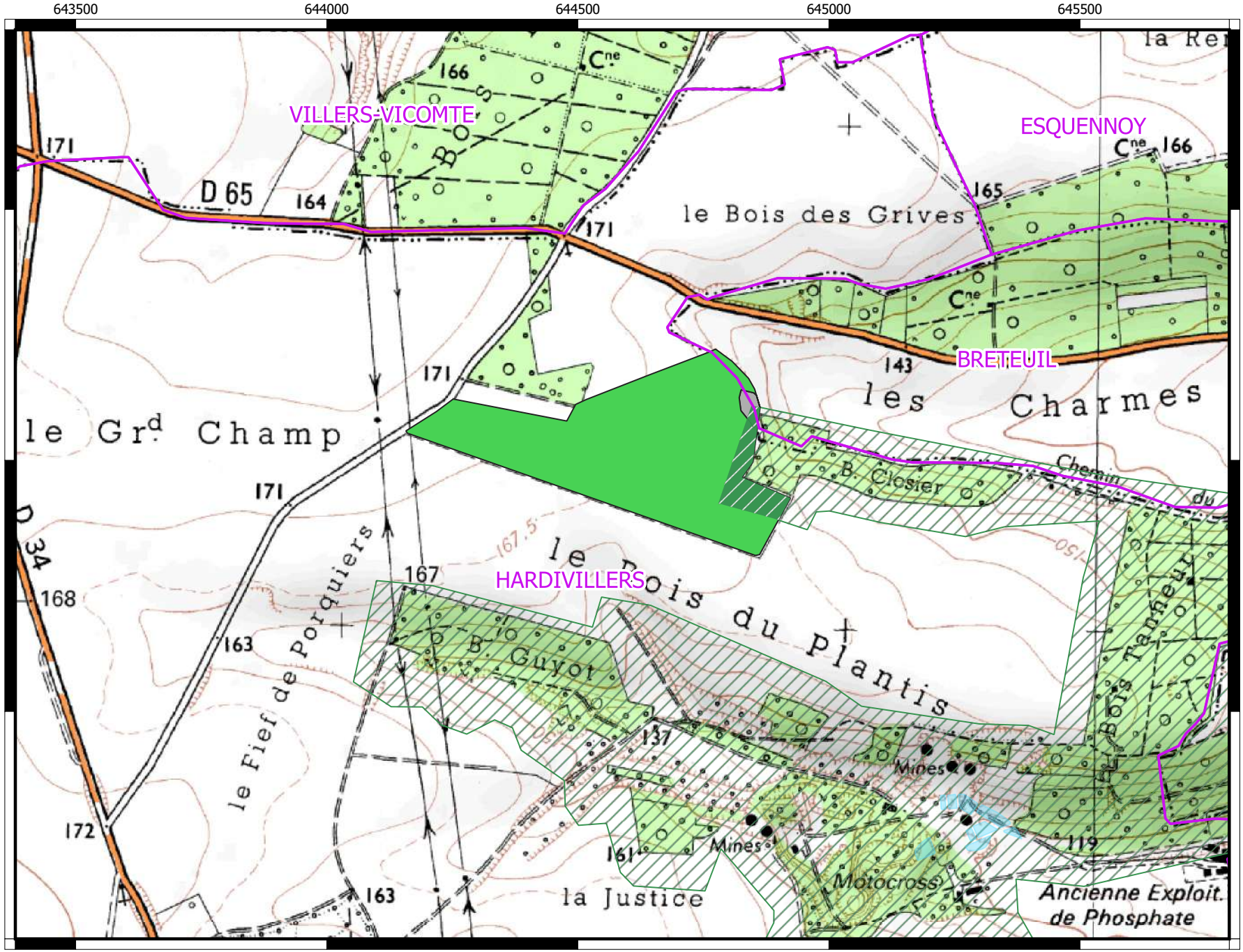

N

AGRICULTURES & TERRITOIRES
CHAMBRE D'AGRICULTURE OISE

Légende

- Cours d'eau (positionnement approximatif)
- Plan d'eau
- Zone NATURA 2000
- ZNIEFF1
- AEP périmètre de protection rapproché
- AEP périmètre de protection éloigné
- ZAR
- ZDH
- Commune

Parcellaire

- Site Méthaniseur
- Superposition ZNIEFF1
- Superposition PPR AEP
- Superposition zone aquatique
- Superposition AEP périmètre de protection éloigné

Epandabilité

- non
- oui

0 300 600 900 m

Réalisation : Chambre d'agriculture de l'Oise - Décembre 2020
- Echelle 1/10 000 - Source SCAN 2016

Prospection des zones environnementales et de captage d'eau
- Plan d'épandage BIOGAZ 60 DU PLATEAU PICARD -

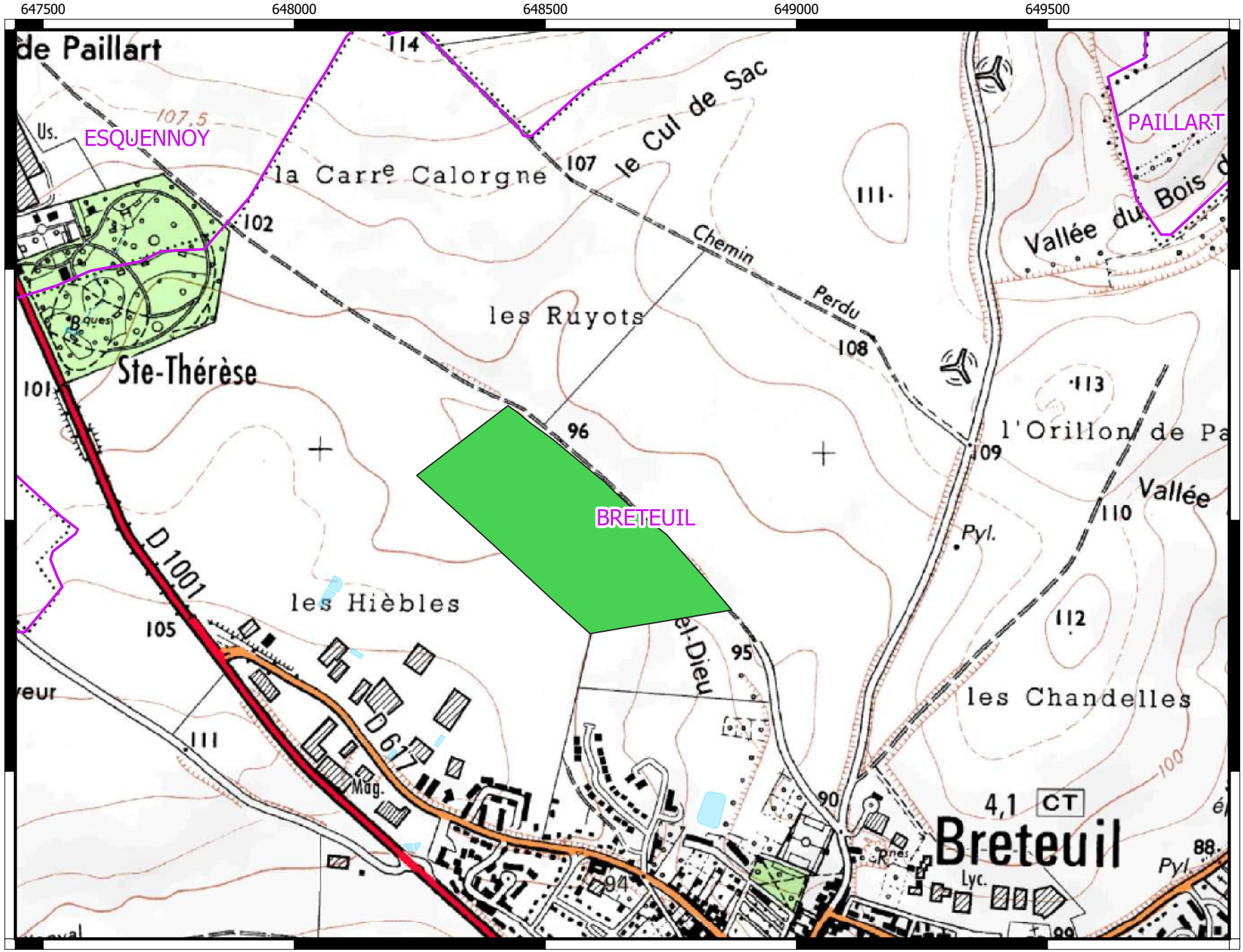

N

AGRICULTURES & TERRITOIRES
CHAMBRE D'AGRICULTURE OISE

Légende

- Cours d'eau (positionnement approximatif)
- Plan d'eau
- Zone NATURA 2000
- ZNIEFF1
- AEP périmètre de protection rapproché
- AEP périmètre de protection éloigné
- ZAR
- ZDH
- Commune

Parcellaire

- Site Méthaniseur
- Superposition ZNIEFF1
- Superposition PPR AEP
- Superposition zone aquatique
- Superposition AEP périmètre de protection éloigné

Epandabilité

- non
- oui

0 300 600 900 m

Réalisation : Chambre d'agriculture de l'Oise - Décembre 2020
- Echelle 1/10 000 - Source SCAN 2016

Prospection des zones environnementales et de captage d'eau
- Plan d'épandage BIOGAZ 60 DU PLATEAU PICARD -

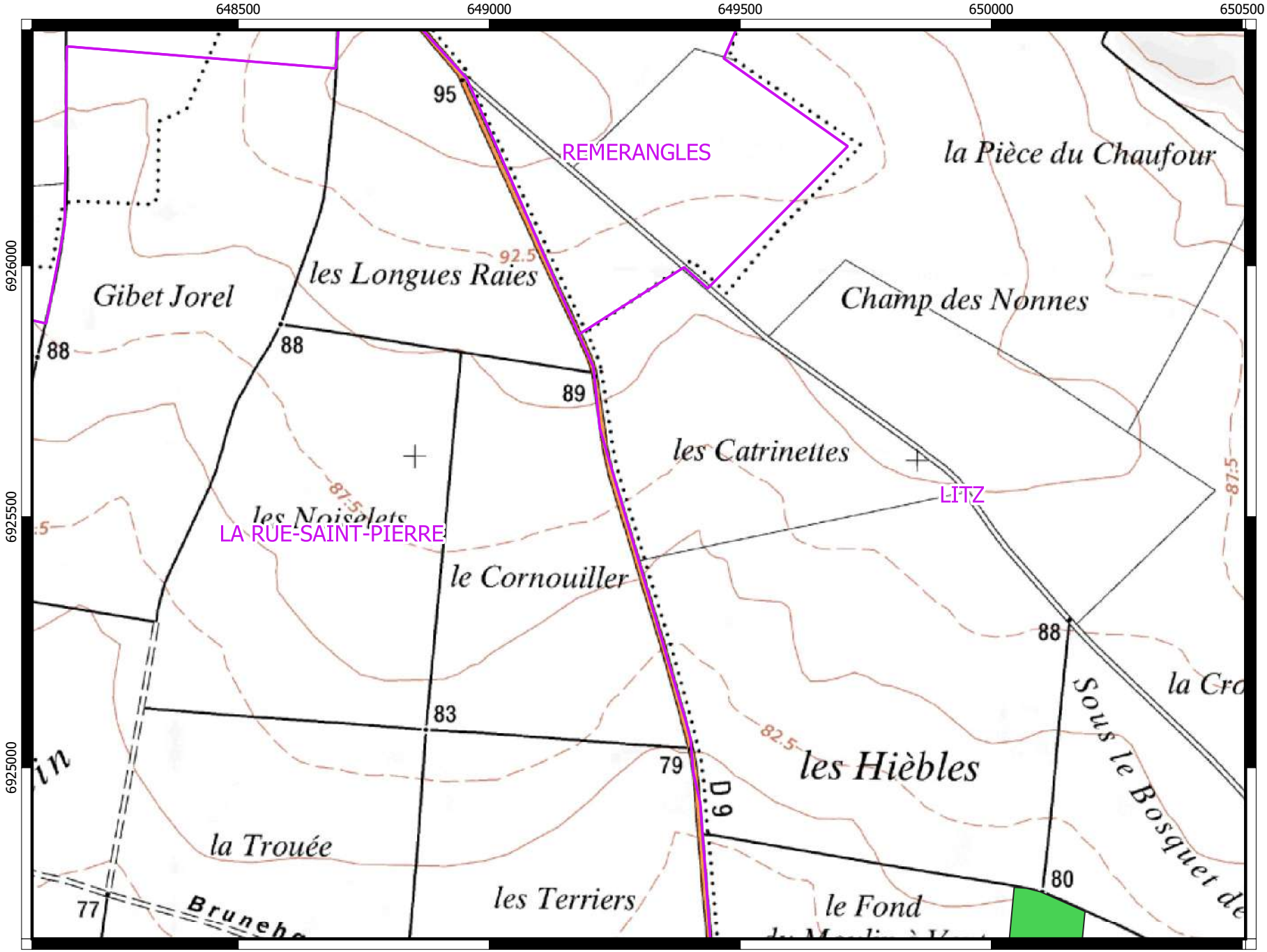

N

AGRICULTURES & TERRITOIRES
CHAMBRE D'AGRICULTURE OISE

Légende

- Cours d'eau (positionnement approximatif)
- Plan d'eau
- Zone NATURA 2000
- ZNIEFF1
- AEP périmètre de protection rapproché
- AEP périmètre de protection éloigné
- ZAR
- ZDH
- Commune

Parcellaire

- Site Méthaniseur
- Superposition ZNIEFF1
- Superposition PPR AEP
- Superposition zone aquatique
- Superposition AEP périmètre de protection éloigné

Epandabilité

- non
- oui

0 300 600 900 m

Réalisation : Chambre d'agriculture de l'Oise - Décembre 2020
- Echelle 1/10 000 - Source SCAN 2016

Prospection des zones environnementales et de captage d'eau
- Plan d'épandage BIOGAZ 60 DU PLATEAU PICARD -

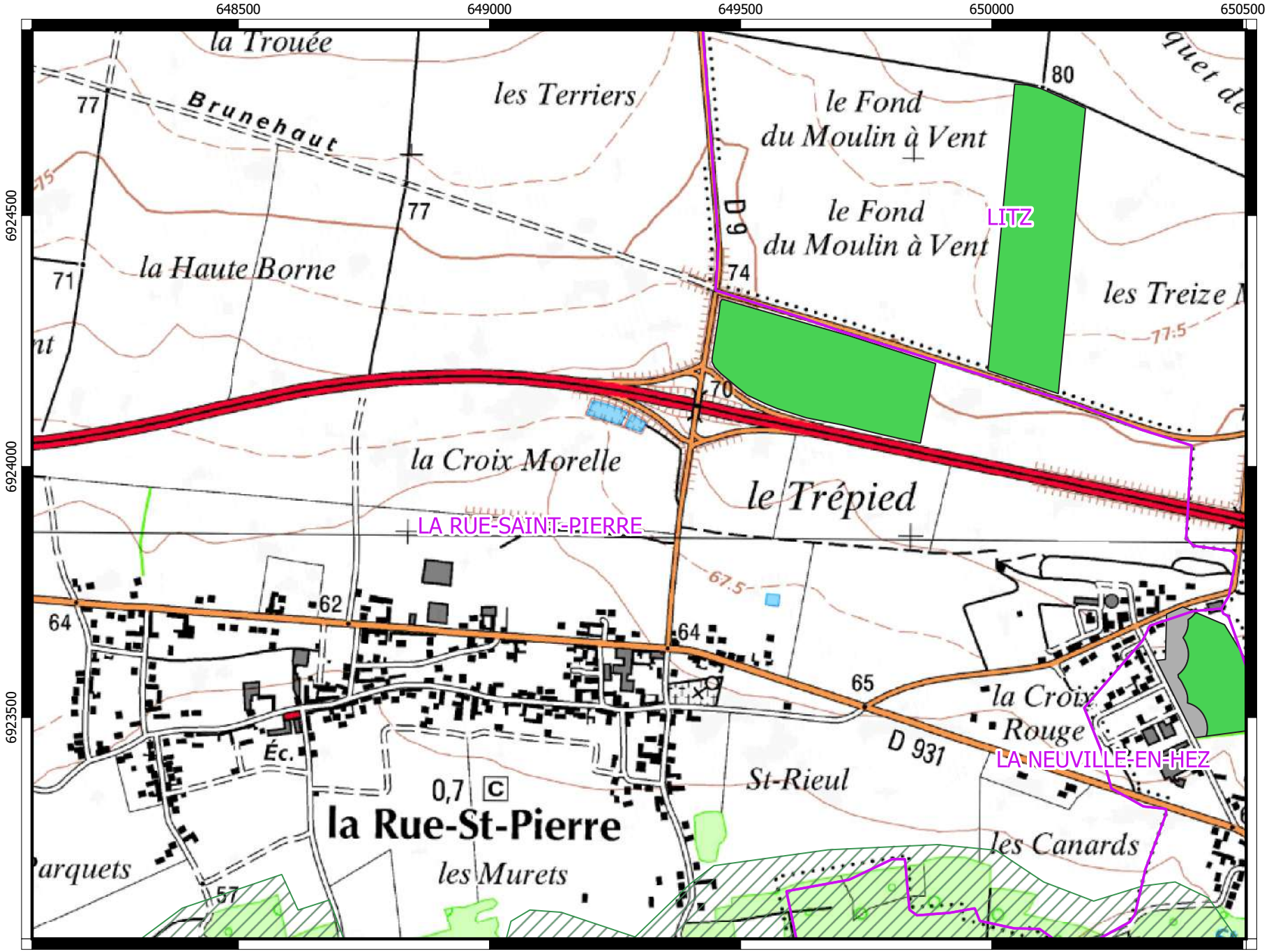

N

AGRICULTURES & TERRITOIRES
CHAMBRE D'AGRICULTURE OISE

Légende

- Cours d'eau (positionnement approximatif)
- Plan d'eau
- Zone NATURA 2000
- ZNIEFF1
- AEP périmètre de protection rapproché
- AEP périmètre de protection éloigné
- ZAR
- ZDH
- Commune

Parcellaire

- Site Méthaniseur
- Superposition ZNIEFF1
- Superposition PPR AEP
- Superposition zone aquatique
- Superposition AEP périmètre de protection éloigné

Epandabilité

- non
- oui

0 300 600 900 m

Réalisation : Chambre d'agriculture de l'Oise - Décembre 2020
- Echelle 1/10 000 - Source SCAN 2016

Prospection des zones environnementales et de captage d'eau
- Plan d'épandage BIOGAZ 60 DU PLATEAU PICARD -

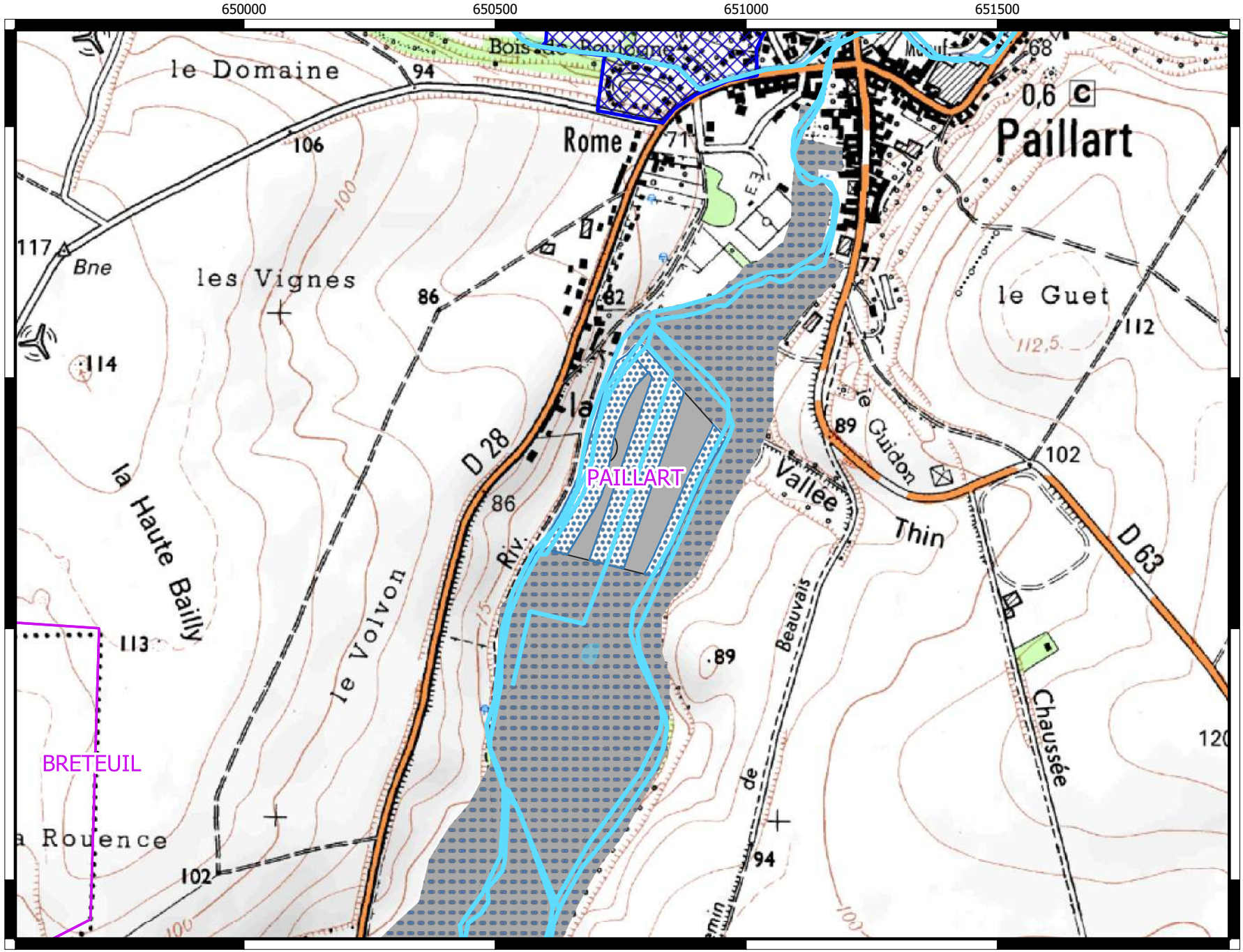

N

AGRICULTURES & TERRITOIRES
CHAMBRE D'AGRICULTURE OISE

Légende

- Cours d'eau (positionnement approximatif)
- Plan d'eau
- Zone NATURA 2000
- ZNIEFF1
- AEP périmètre de protection rapproché
- AEP périmètre de protection éloigné
- ZAR
- ZDH
- Commune

Parcellaire

- Site Méthaniseur
- Superposition ZNIEFF1
- Superposition PPR AEP
- Superposition zone aquatique
- Superposition AEP périmètre de protection éloigné

Epandabilité

- non
- oui

0 300 600 900 m

Réalisation : Chambre d'agriculture de l'Oise - Décembre 2020
- Echelle 1/10 000 - Source SCAN 2016

Prospection des zones environnementales et de captage d'eau
- Plan d'épandage BIOGAZ 60 DU PLATEAU PICARD -

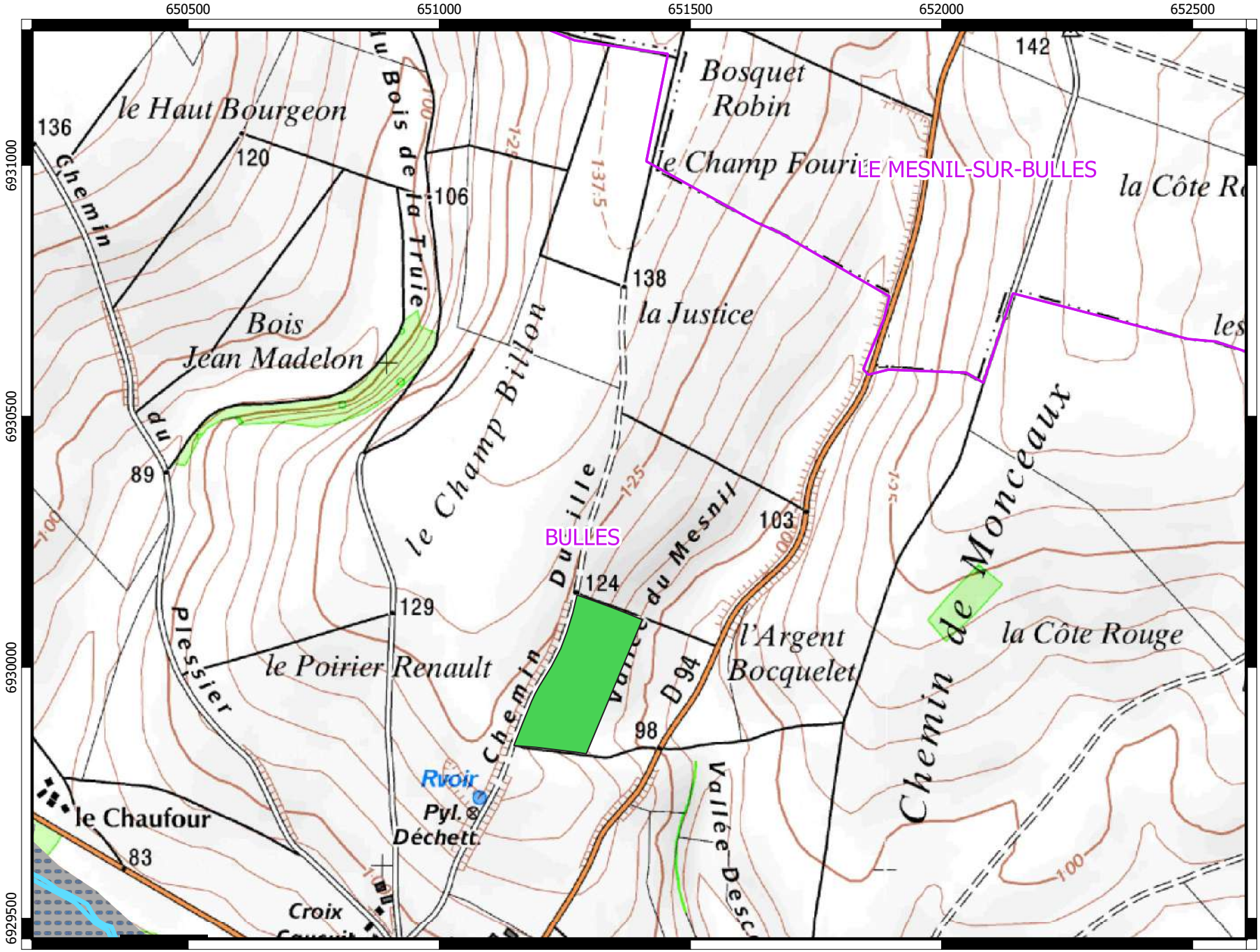

N

AGRICULTURES & TERRITOIRES
CHAMBRE D'AGRICULTURE OISE

Légende

- Cours d'eau (positionnement approximatif)
- Plan d'eau
- Zone NATURA 2000
- ZNIEFF1
- AEP périmètre de protection rapproché
- AEP périmètre de protection éloigné
- ZAR
- ZDH
- Commune

Parcellaire

- Site Méthaniseur
- Superposition ZNIEFF1
- Superposition PPR AEP
- Superposition zone aquatique
- Superposition AEP périmètre de protection éloigné

Epandabilité

- non
- oui

0 300 600 900 m

Réalisation : Chambre d'agriculture de l'Oise - Décembre 2020
- Echelle 1/10 000 - Source SCAN 2016

Prospection des zones environnementales et de captage d'eau
- Plan d'épandage BIOGAZ 60 DU PLATEAU PICARD -

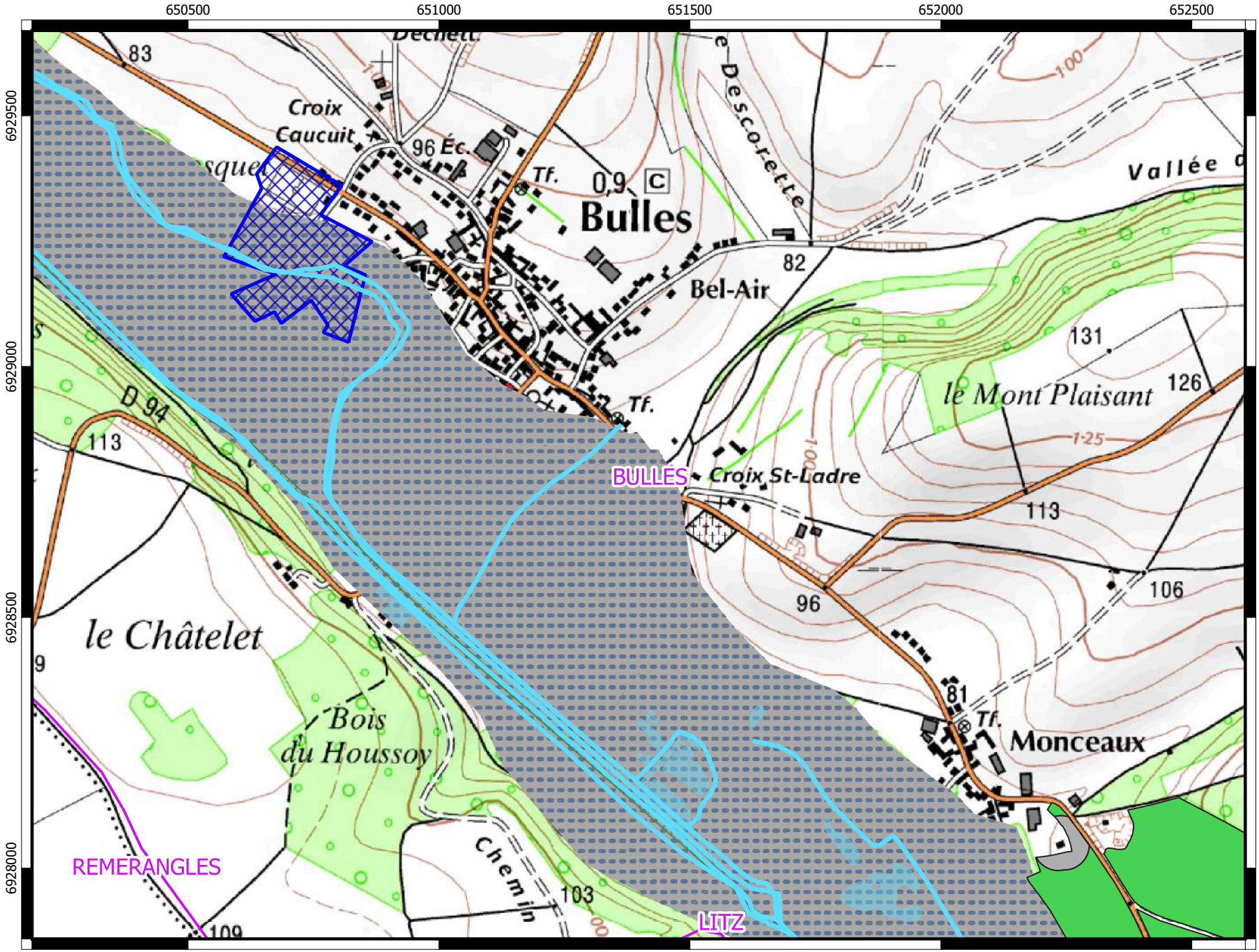

N

AGRICULTURES & TERRITOIRES
CHAMBRE D'AGRICULTURE OISE

Légende

- Cours d'eau (positionnement approximatif)
- Plan d'eau
- Zone NATURA 2000
- ZNIEFF1
- AEP périmètre de protection rapproché
- AEP périmètre de protection éloigné
- ZAR
- ZDH
- Commune

Parcellaire

- Site Méthaniseur
- Superposition ZNIEFF1
- Superposition PPR AEP
- Superposition zone aquatique
- Superposition AEP périmètre de protection éloigné

Epandabilité

- non
- oui

0 300 600 900 m

Réalisation : Chambre d'agriculture de l'Oise - Décembre 2020
- Echelle 1/10 000 - Source SCAN 2016

Prospection des zones environnementales et de captage d'eau
- Plan d'épandage BIOGAZ 60 DU PLATEAU PICARD -

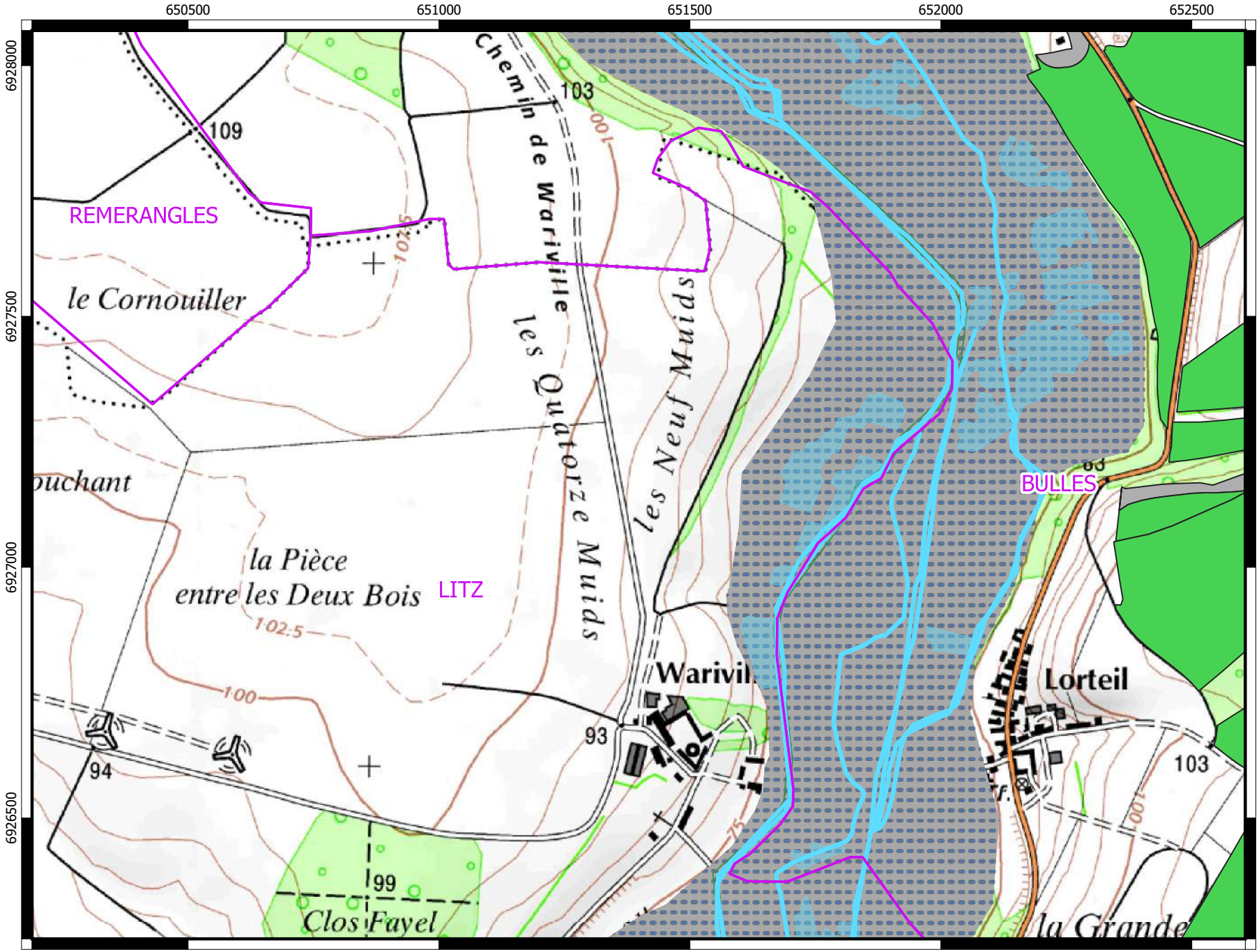

N

AGRICULTURES & TERRITOIRES
CHAMBRE D'AGRICULTURE OISE

Légende

- Cours d'eau (positionnement approximatif)
- Plan d'eau
- Zone NATURA 2000
- ZNIEFF1
- AEP périmètre de protection rapproché
- AEP périmètre de protection éloigné
- ZAR
- ZDH
- Commune

Parcellaire

- Site Méthaniseur
- Superposition ZNIEFF1
- Superposition PPR AEP
- Superposition zone aquatique
- Superposition AEP périmètre de protection éloigné

Epandabilité

- non
- oui

0 300 600 900 m

Réalisation : Chambre d'agriculture de l'Oise - Décembre 2020
- Echelle 1/10 000 - Source SCAN 2016

Prospection des zones environnementales et de captage d'eau
- Plan d'épandage BIOGAZ 60 DU PLATEAU PICARD -

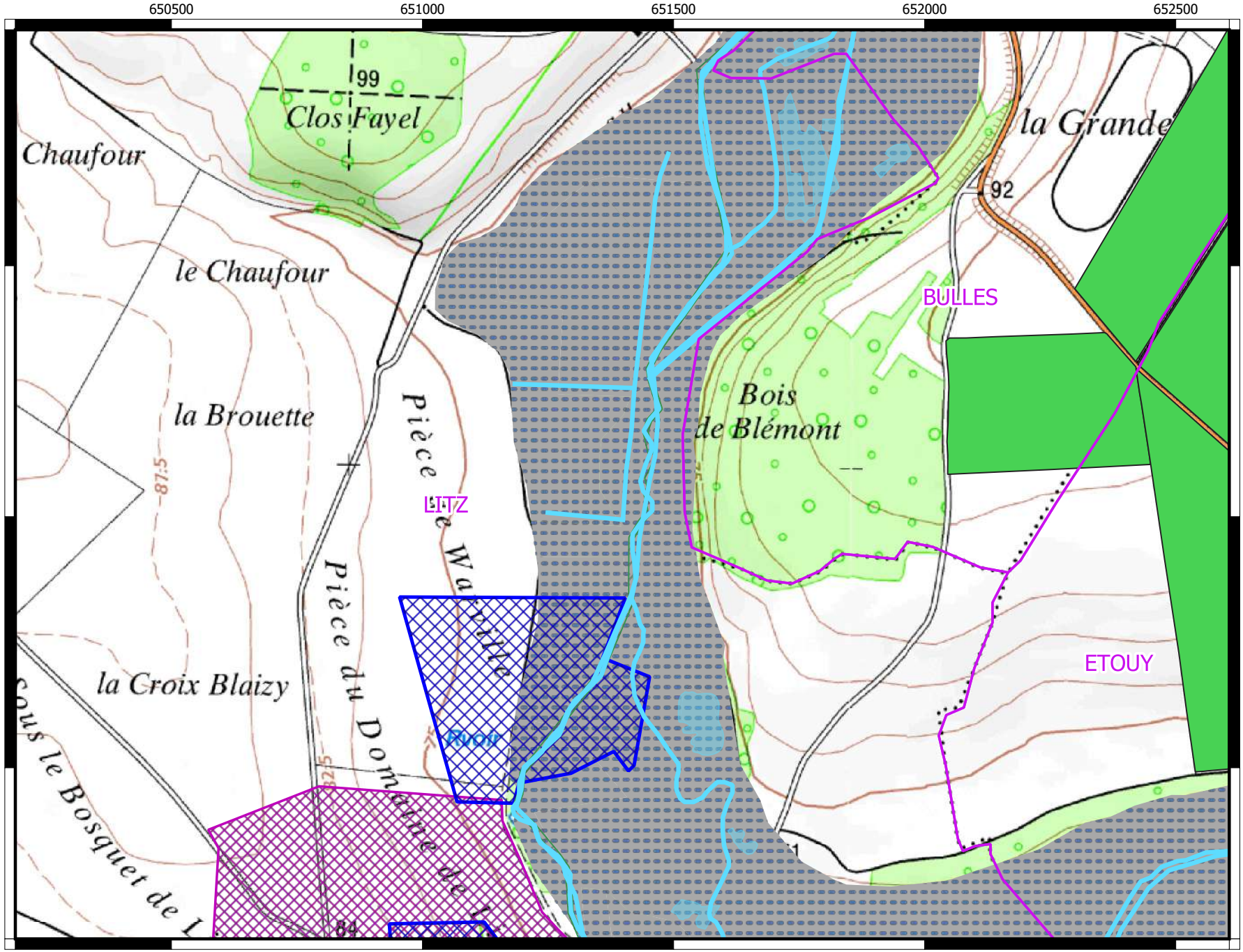

N

AGRICULTURES & TERRITOIRES
CHAMBRE D'AGRICULTURE OISE

Légende

- Cours d'eau (positionnement approximatif)
- Plan d'eau
- Zone NATURA 2000
- ZNIEFF1
- AEP périmètre de protection rapproché
- AEP périmètre de protection éloigné
- ZAR
- ZDH
- Commune

Parcellaire

- Site Méthaniseur
- Superposition ZNIEFF1
- Superposition PPR AEP
- Superposition zone aquatique
- Superposition AEP périmètre de protection éloigné

Epandabilité

- non
- oui

0 300 600 900 m

Réalisation : Chambre d'agriculture de l'Oise - Décembre 2020
- Echelle 1/10 000 - Source SCAN 2016

Prospection des zones environnementales et de captage d'eau
- Plan d'épandage BIOGAZ 60 DU PLATEAU PICARD -

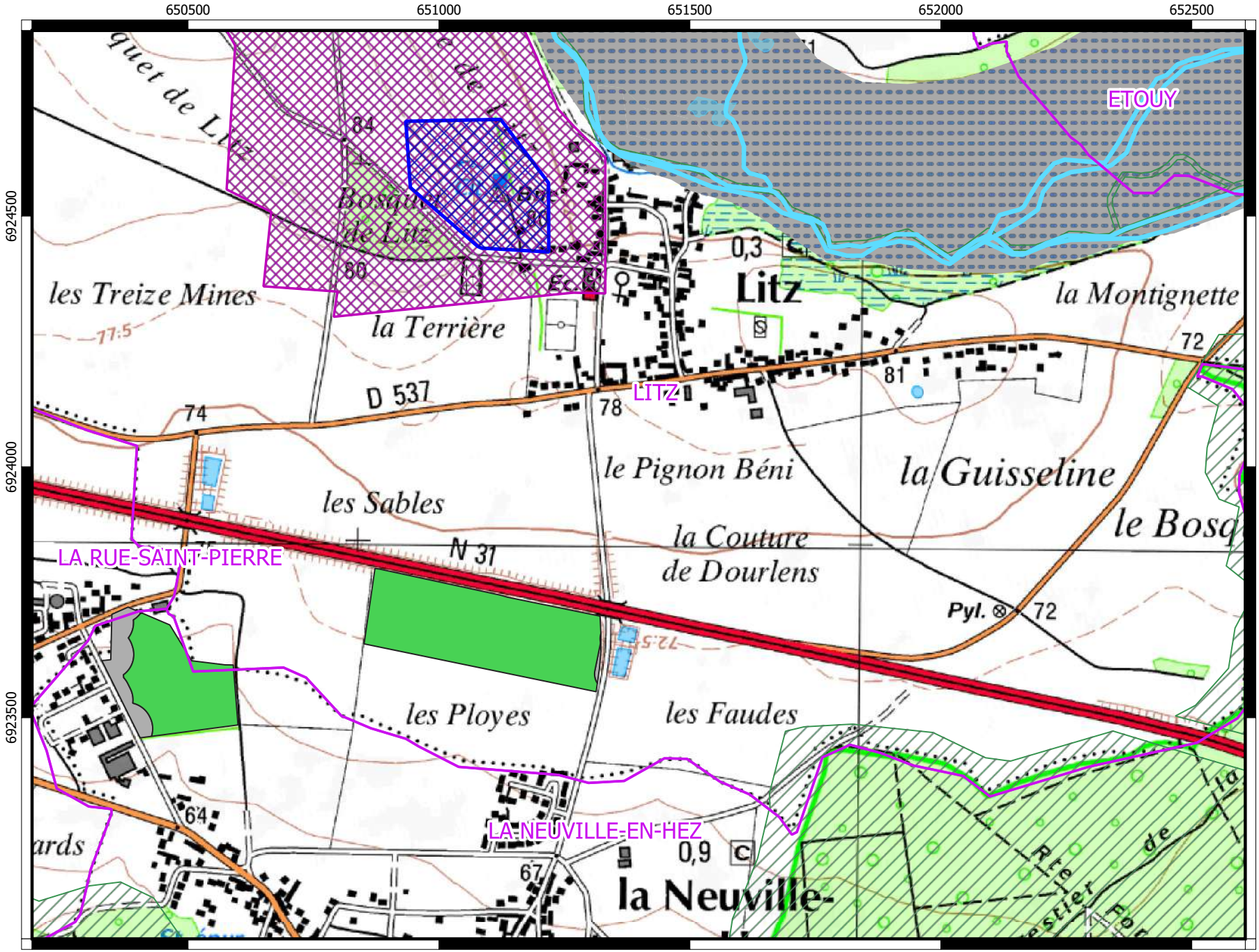

Légende

- Cours d'eau (positionnement approximatif)
- Plan d'eau
- Zone NATURA 2000
- ZNIEFF1
- AEP périmètre de protection rapproché
- AEP périmètre de protection éloigné
- ZAR
- ZDH
- Commune

Parcellaire

- Site Méthaniseur
- Superposition ZNIEFF1
- Superposition PPR AEP
- Superposition zone aquatique
- Superposition AEP périmètre de protection éloigné

Epandabilité

- non
- oui

0 300 600 900 m

Réalisation : Chambre d'agriculture de l'Oise - Décembre 2020
- Echelle 1/10 000 - Source SCAN 2016

Prospection des zones environnementales et de captage d'eau
- Plan d'épandage BIOGAZ 60 DU PLATEAU PICARD -

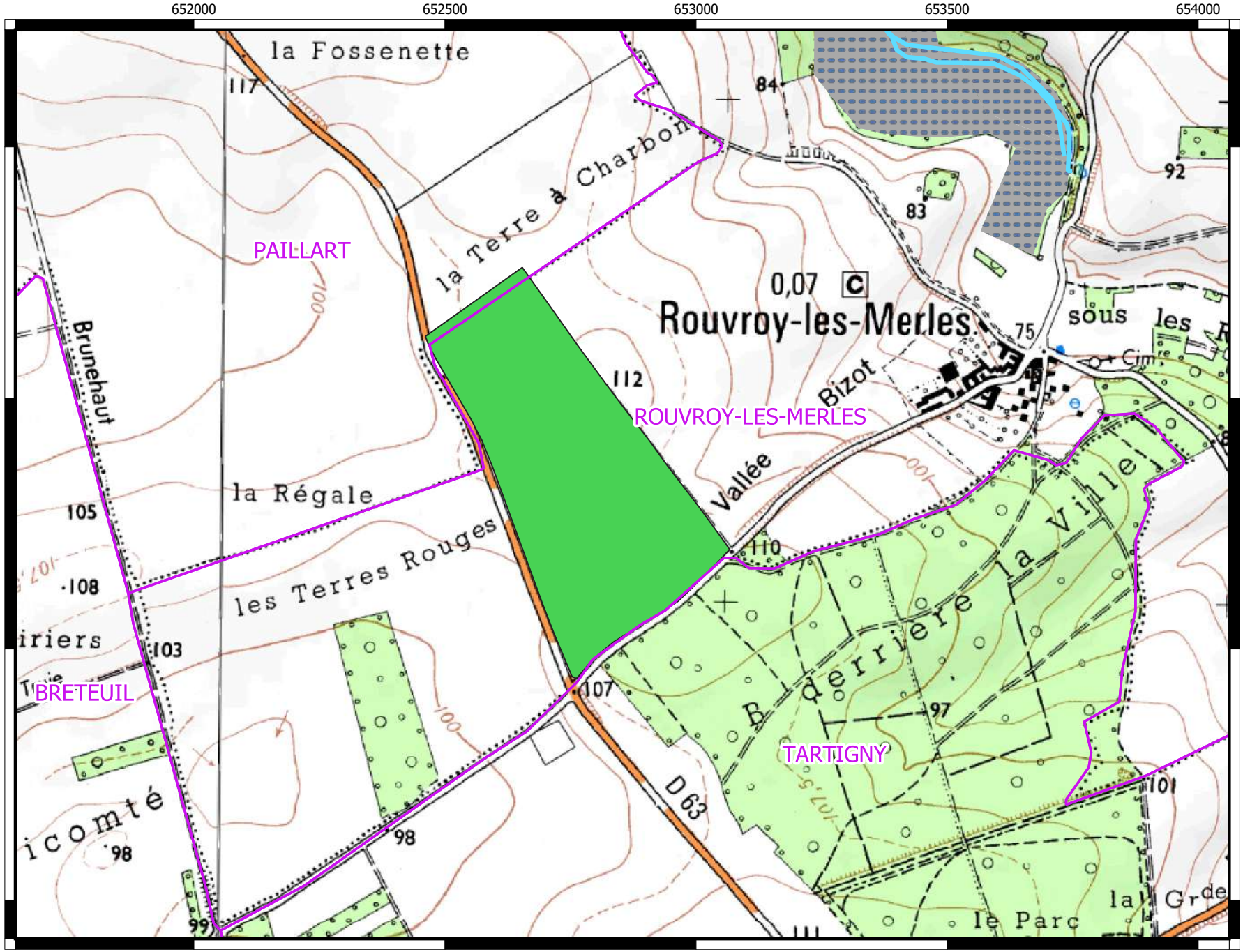

N

AGRICULTURES & TERRITOIRES
CHAMBRE D'AGRICULTURE OISE

Légende

- Cours d'eau (positionnement approximatif)
- Plan d'eau
- Zone NATURA 2000
- ZNIEFF1
- AEP périmètre de protection rapproché
- AEP périmètre de protection éloigné
- ZAR
- ZDH
- Commune

Parcellaire

- Site Méthaniseur
- Superposition ZNIEFF1
- Superposition PPR AEP
- Superposition zone aquatique
- Superposition AEP périmètre de protection éloigné

Epandabilité

- non
- oui

0 300 600 900 m

Réalisation : Chambre d'agriculture de l'Oise - Décembre 2020
- Echelle 1/10 000 - Source SCAN 2016

Prospection des zones environnementales et de captage d'eau
- Plan d'épandage BIOGAZ 60 DU PLATEAU PICARD -

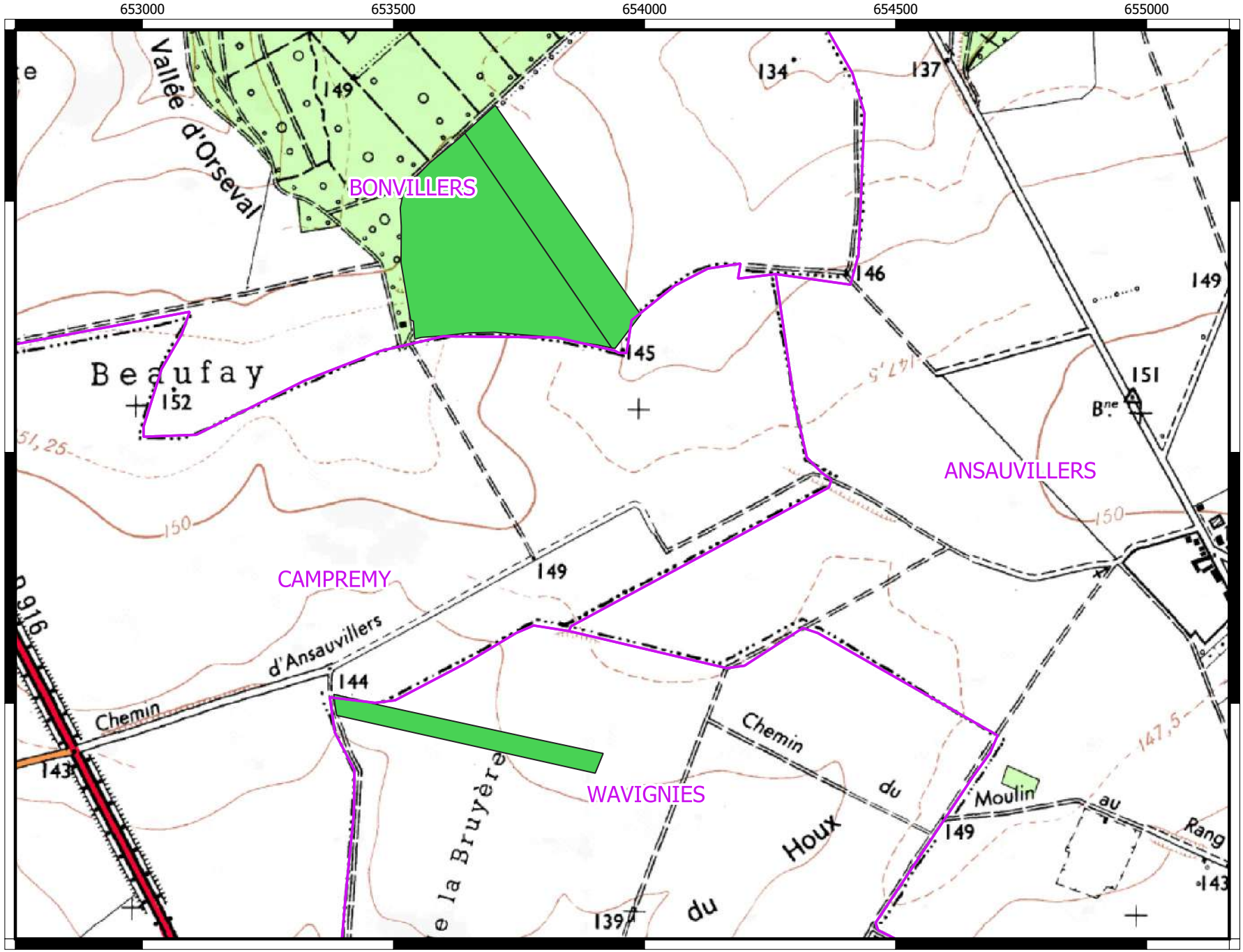

N

AGRICULTURES & TERRITOIRES
CHAMBRE D'AGRICULTURE OISE

Légende

- Cours d'eau (positionnement approximatif)
- Plan d'eau
- Zone NATURA 2000
- ZNIEFF1
- AEP périmètre de protection rapproché
- AEP périmètre de protection éloigné
- ZAR
- ZDH
- Commune

Parcellaire

- Site Méthaniseur
- Superposition ZNIEFF1
- Superposition PPR AEP
- Superposition zone aquatique
- Superposition AEP périmètre de protection éloigné

Epandabilité

- non
- oui

0 300 600 900 m

Réalisation : Chambre d'agriculture de l'Oise - Décembre 2020
- Echelle 1/10 000 - Source SCAN 2016

Prospection des zones environnementales et de captage d'eau
- Plan d'épandage BIOGAZ 60 DU PLATEAU PICARD -

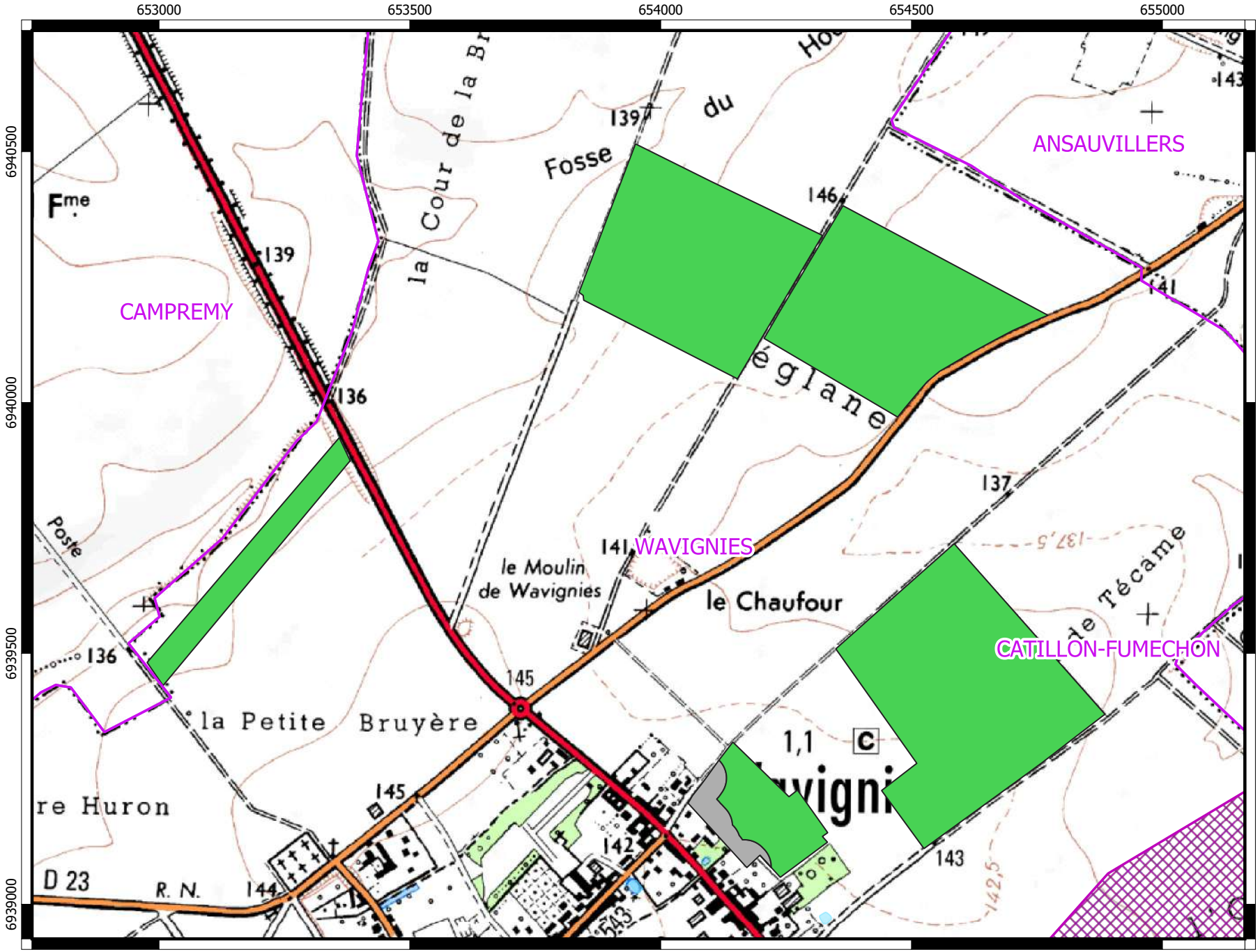

N

AGRICULTURES & TERRITOIRES
CHAMBRE D'AGRICULTURE OISE

Légende

- Cours d'eau (positionnement approximatif)
- Plan d'eau
- Zone NATURA 2000
- ZNIEFF1
- AEP périmètre de protection rapproché
- AEP périmètre de protection éloigné
- ZAR
- ZDH
- Commune

Parcellaire

- Site Méthaniseur
- Superposition ZNIEFF1
- Superposition PPR AEP
- Superposition zone aquatique
- Superposition AEP périmètre de protection éloigné

Epandabilité

- non
- oui

0 300 600 900 m

Réalisation : Chambre d'agriculture de l'Oise - Décembre 2020
- Echelle 1/10 000 - Source SCAN 2016

Prospection des zones environnementales et de captage d'eau
- Plan d'épandage BIOGAZ 60 DU PLATEAU PICARD -

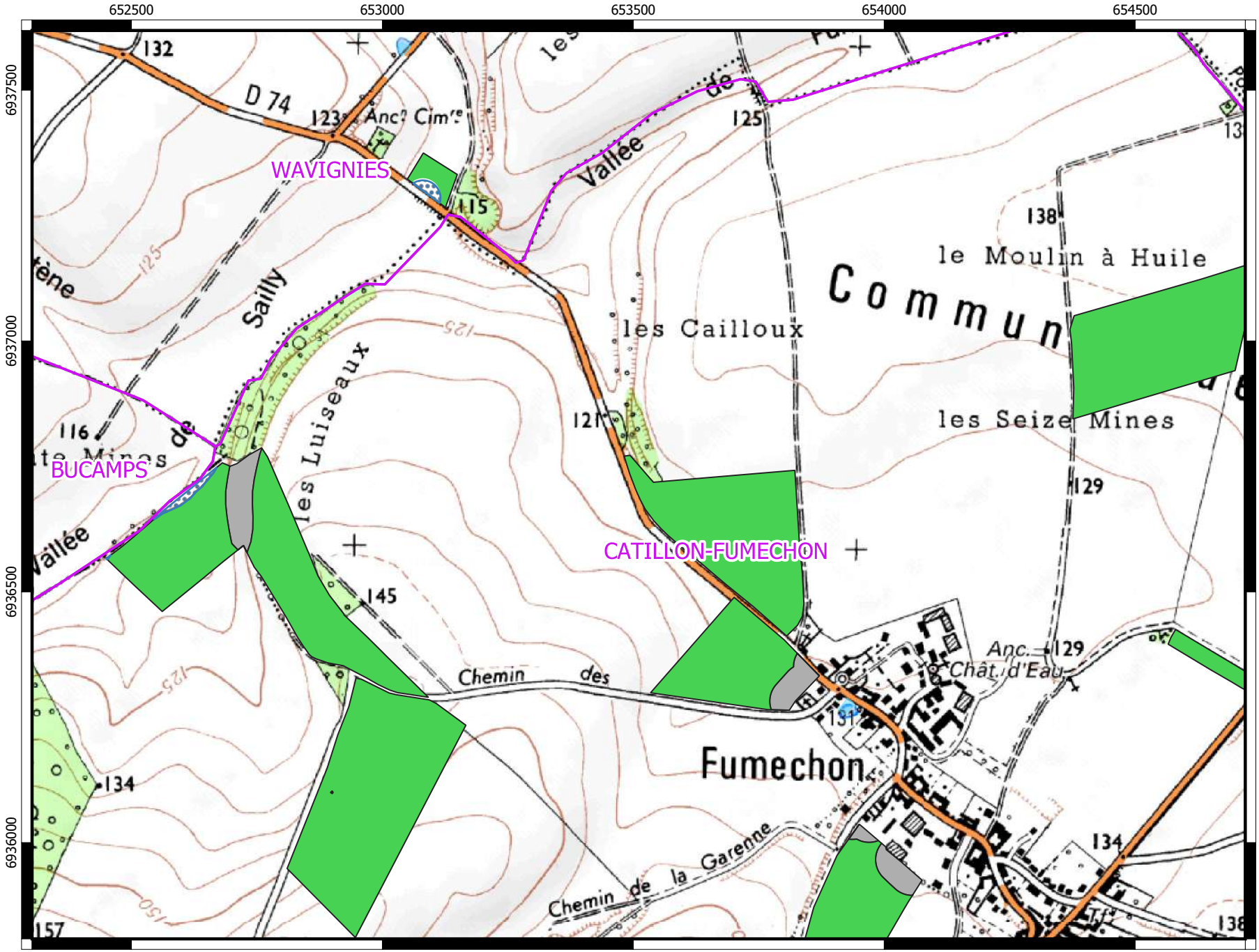

N

AGRICULTURES & TERRITOIRES
CHAMBRE D'AGRICULTURE OISE

Légende

- Cours d'eau (positionnement approximatif)
- Plan d'eau
- Zone NATURA 2000
- ZNIEFF1
- AEP périmètre de protection rapproché
- AEP périmètre de protection éloigné
- ZAR
- ZDH
- Commune

Parcellaire

- Site Méthaniseur
- Superposition ZNIEFF1
- Superposition PPR AEP
- Superposition zone aquatique
- Superposition AEP périmètre de protection éloigné

Epandabilité

- non
- oui

0 300 600 900 m

Réalisation : Chambre d'agriculture de l'Oise - Décembre 2020
- Echelle 1/10 000 - Source SCAN 2016

Prospection des zones environnementales et de captage d'eau
- Plan d'épandage BIOGAZ 60 DU PLATEAU PICARD -

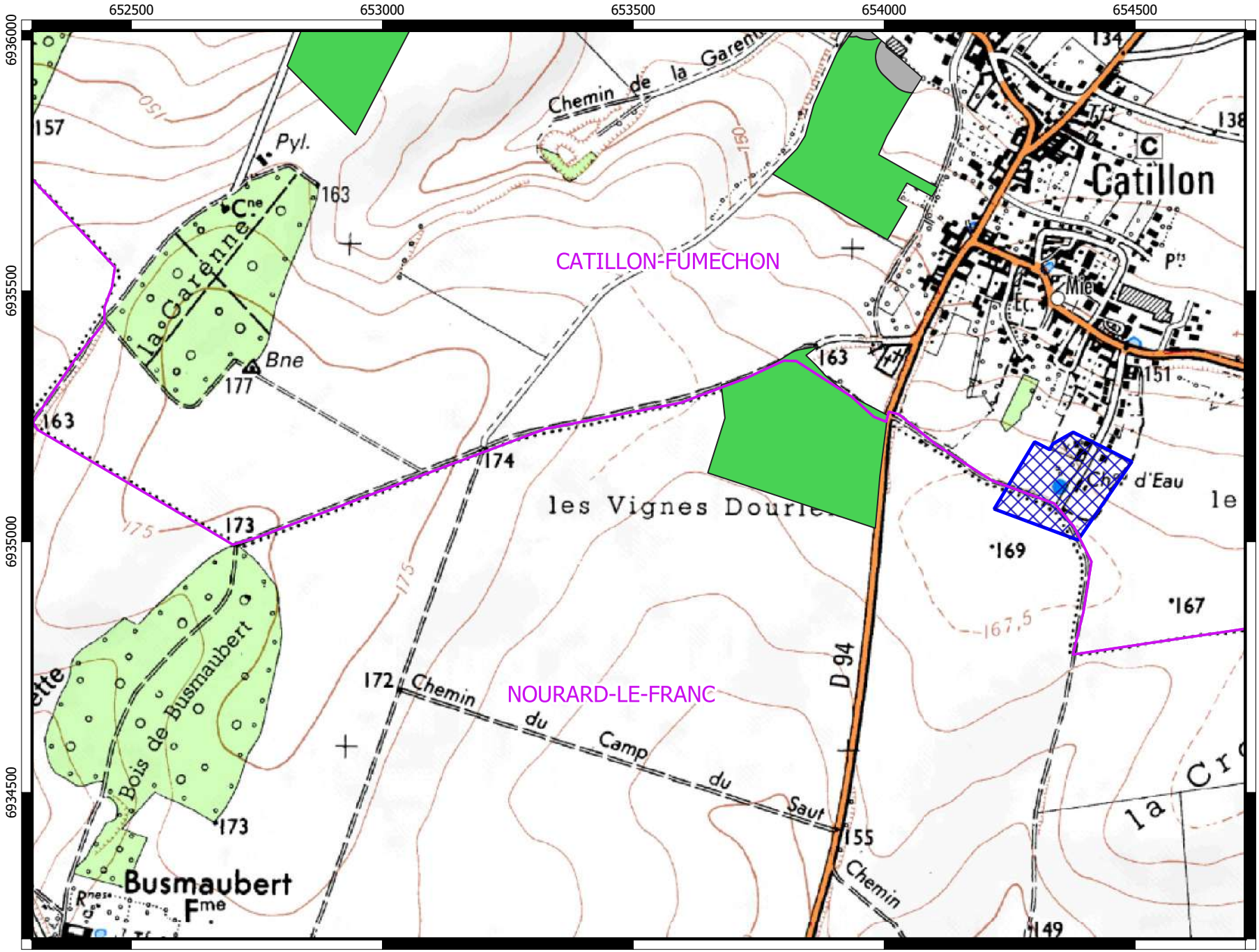

N

AGRICULTURES & TERRITOIRES
CHAMBRE D'AGRICULTURE OISE

Légende

- Cours d'eau (positionnement approximatif)
- Plan d'eau
- Zone NATURA 2000
- ZNIEFF1
- AEP périmètre de protection rapproché
- AEP périmètre de protection éloigné
- ZAR
- ZDH
- Commune

Parcellaire

- Site Méthaniseur
- Superposition ZNIEFF1
- Superposition PPR AEP
- Superposition zone aquatique
- Superposition AEP périmètre de protection éloigné

Epandabilité

- non
- oui

0 300 600 900 m

Réalisation : Chambre d'agriculture de l'Oise - Décembre 2020
- Echelle 1/10 000 - Source SCAN 2016

Prospection des zones environnementales et de captage d'eau
- Plan d'épandage BIOGAZ 60 DU PLATEAU PICARD -

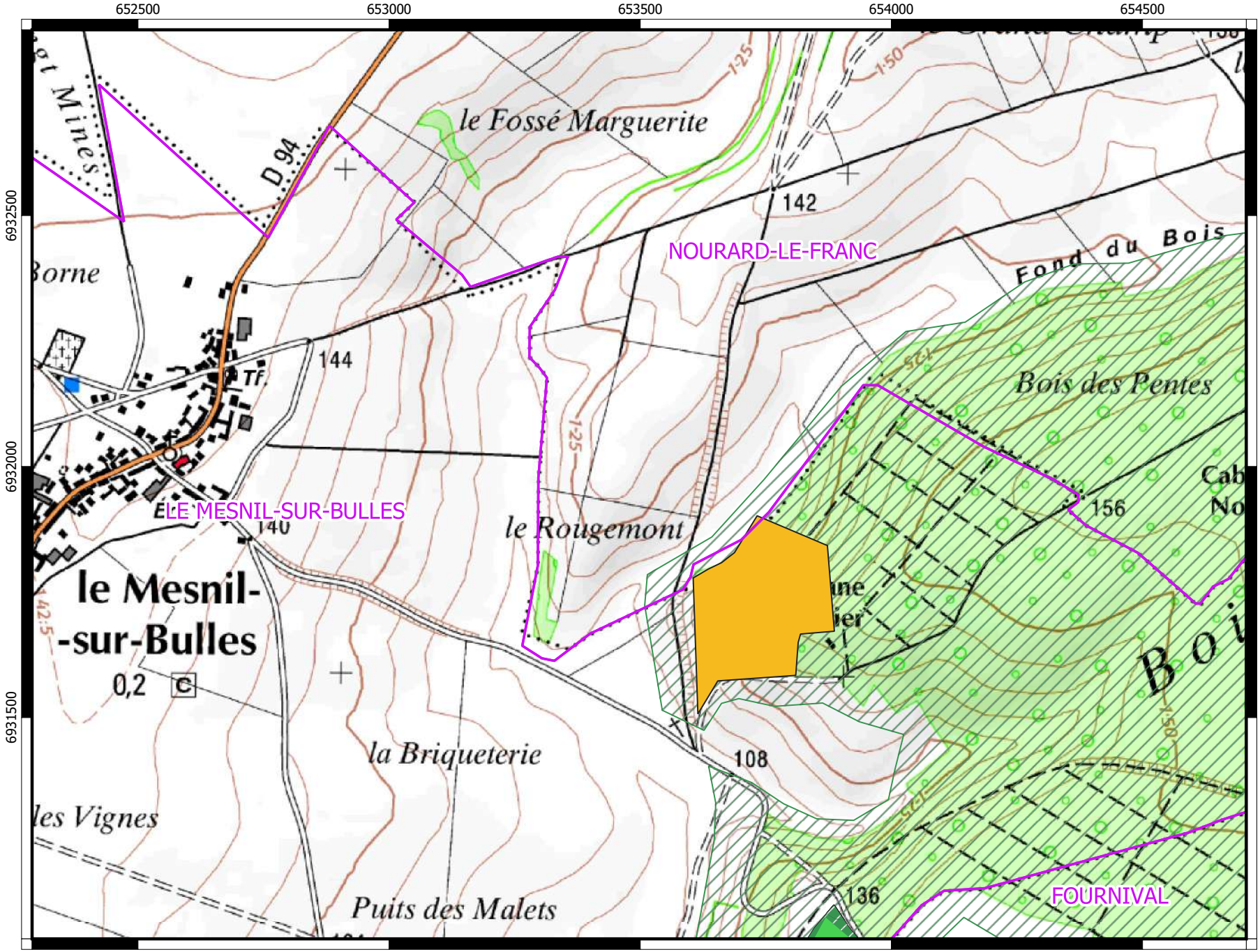

N

AGRICULTURES & TERRITOIRES
CHAMBRE D'AGRICULTURE OISE

Légende

- Cours d'eau (positionnement approximatif)
- Plan d'eau
- Zone NATURA 2000
- ZNIEFF1
- AEP périmètre de protection rapproché
- AEP périmètre de protection éloigné
- ZAR
- ZDH
- Commune

Parcellaire

- Site Méthaniseur
- Superposition ZNIEFF1
- Superposition PPR AEP
- Superposition zone aquatique
- Superposition AEP périmètre de protection éloigné

Epandabilité

- non
- oui

0 300 600 900 m

Réalisation : Chambre d'agriculture de l'Oise - Décembre 2020
- Echelle 1/10 000 - Source SCAN 2016

Prospection des zones environnementales et de captage d'eau
- Plan d'épandage BIOGAZ 60 DU PLATEAU PICARD -

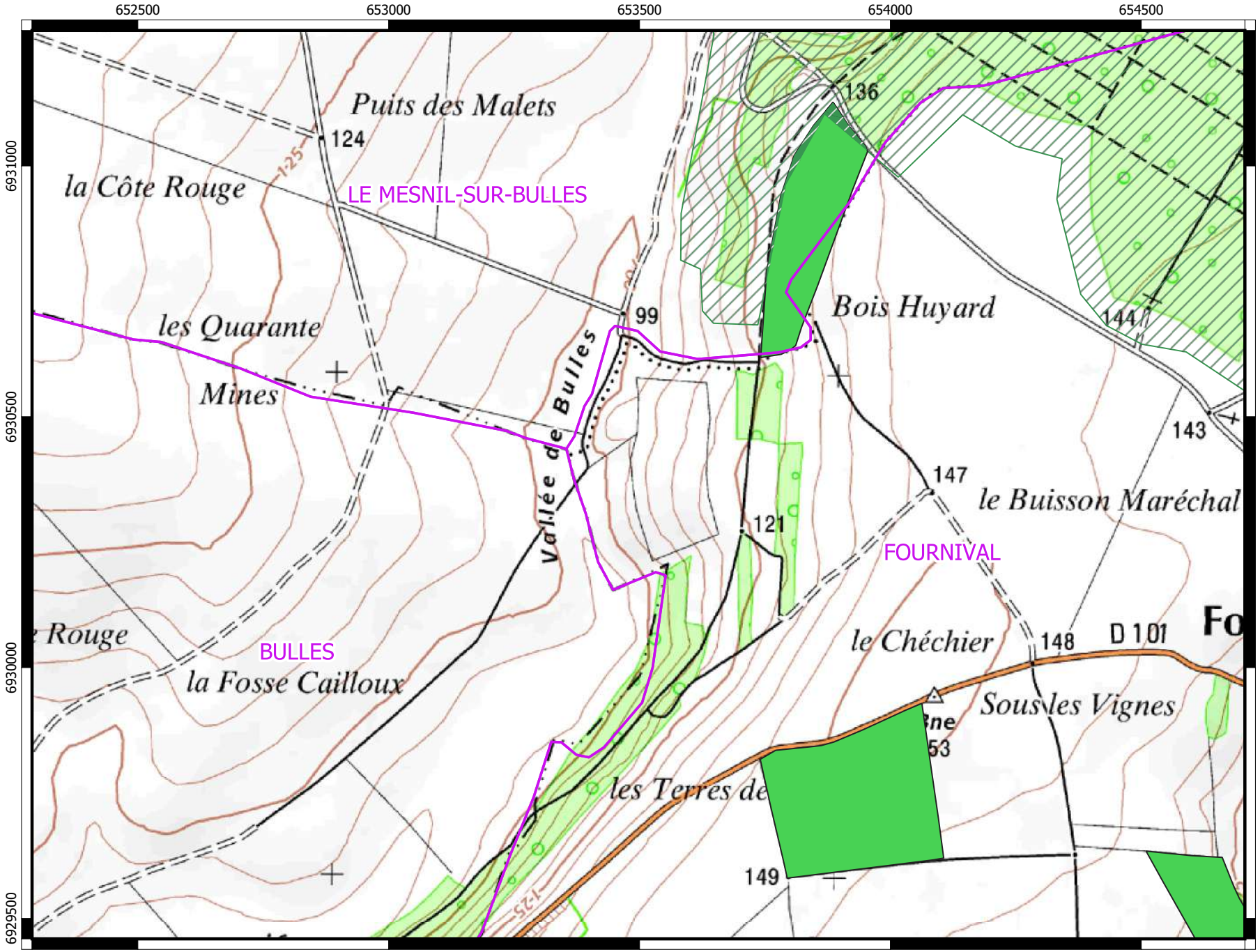

N

AGRICULTURES & TERRITOIRES
CHAMBRE D'AGRICULTURE OISE

Légende

- Cours d'eau (positionnement approximatif)
- Plan d'eau
- Zone NATURA 2000
- ZNIEFF1
- AEP périmètre de protection rapproché
- AEP périmètre de protection éloigné
- ZAR
- ZDH
- Commune

Parcellaire

- Site Méthaniseur
- Superposition ZNIEFF1
- Superposition PPR AEP
- Superposition zone aquatique
- Superposition AEP périmètre de protection éloigné

Epandabilité

- non
- oui

0 300 600 900 m

Réalisation : Chambre d'agriculture de l'Oise - Décembre 2020
- Echelle 1/10 000 - Source SCAN 2016

Prospection des zones environnementales et de captage d'eau
- Plan d'épandage BIOGAZ 60 DU PLATEAU PICARD -

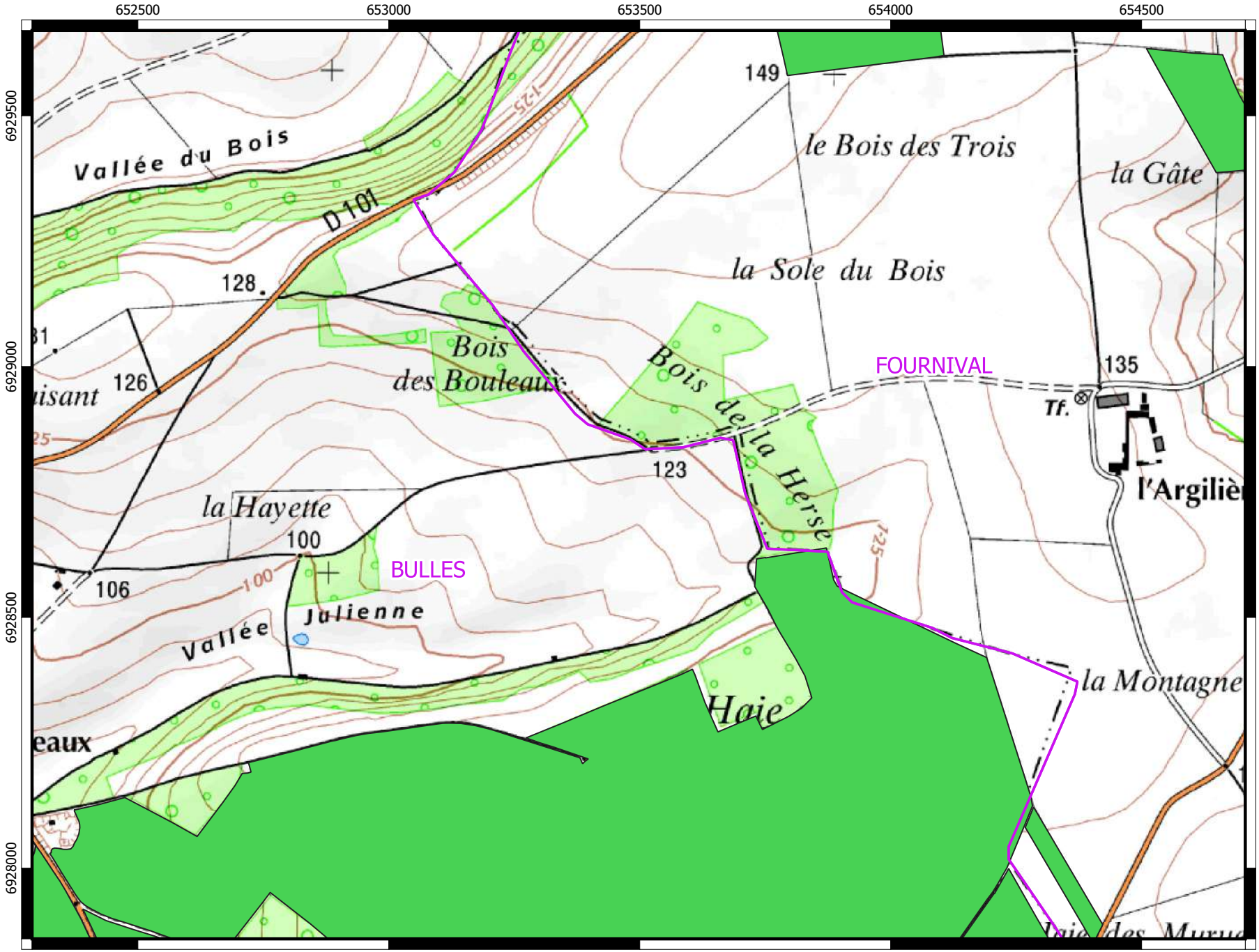

N

AGRICULTURES & TERRITOIRES
CHAMBRE D'AGRICULTURE OISE

Légende

- Cours d'eau (positionnement approximatif)
- Plan d'eau
- Zone NATURA 2000
- ZNIEFF1
- AEP périmètre de protection rapproché
- AEP périmètre de protection éloigné
- ZAR
- ZDH
- Commune

Parcellaire

- Site Méthaniseur
- Superposition ZNIEFF1
- Superposition PPR AEP
- Superposition zone aquatique
- Superposition AEP périmètre de protection éloigné

Epandabilité

- non
- oui

0 300 600 900 m

Réalisation : Chambre d'agriculture de l'Oise - Décembre 2020
- Echelle 1/10 000 - Source SCAN 2016

Prospection des zones environnementales et de captage d'eau
- Plan d'épandage BIOGAZ 60 DU PLATEAU PICARD -

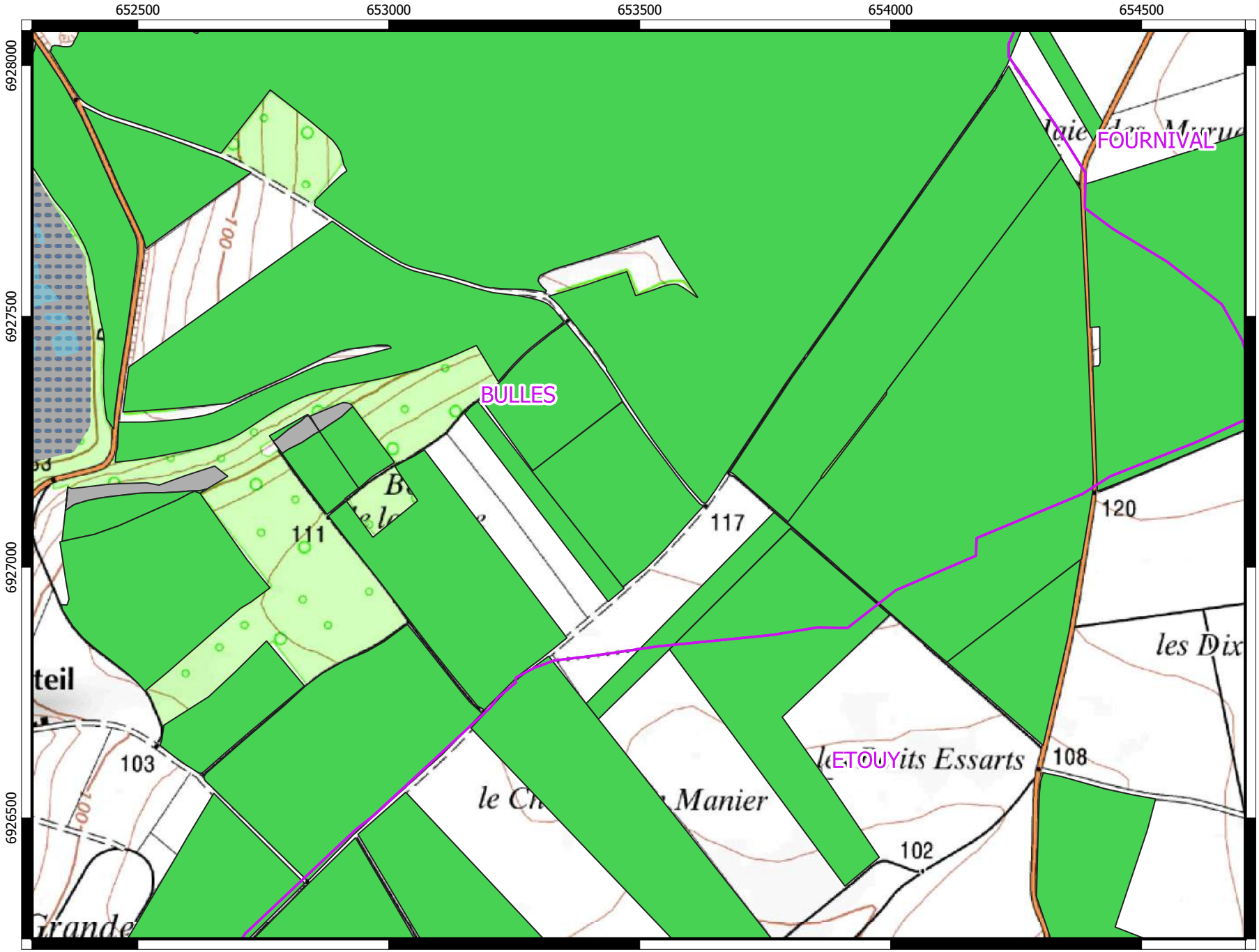

N

AGRICULTURES & TERRITOIRES
CHAMBRE D'AGRICULTURE OISE

Légende

- Cours d'eau (positionnement approximatif)
- Plan d'eau
- Zone NATURA 2000
- ZNIEFF1
- AEP périmètre de protection rapproché
- AEP périmètre de protection éloigné
- ZAR
- ZDH
- Commune

Parcellaire

- Site Méthaniseur
- Superposition ZNIEFF1
- Superposition PPR AEP
- Superposition zone aquatique
- Superposition AEP périmètre de protection éloigné

Epandabilité

- non
- oui

0 300 600 900 m

Réalisation : Chambre d'agriculture de l'Oise - Décembre 2020
- Echelle 1/10 000 - Source SCAN 2016

Prospection des zones environnementales et de captage d'eau
- Plan d'épandage BIOGAZ 60 DU PLATEAU PICARD -

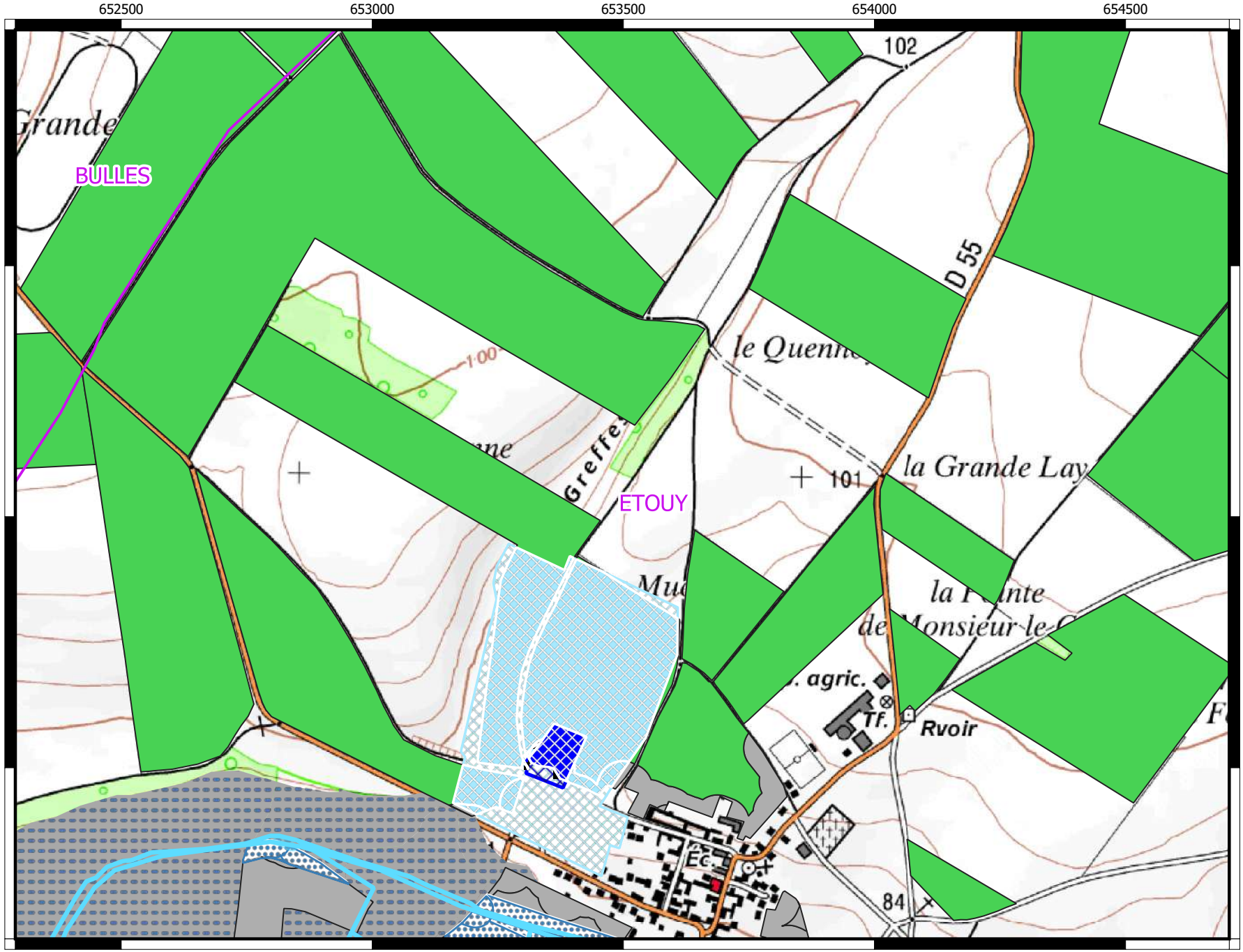

N

AGRICULTURES & TERRITOIRES
CHAMBRE D'AGRICULTURE OISE

Légende

- Cours d'eau (positionnement approximatif)
- Plan d'eau
- Zone NATURA 2000
- ZNIEFF1
- AEP périmètre de protection rapproché
- AEP périmètre de protection éloigné
- ZAR
- ZDH
- Commune

Parcellaire

- Site Méthaniseur
- Superposition ZNIEFF1
- Superposition PPR AEP
- Superposition zone aquatique
- Superposition AEP périmètre de protection éloigné

Epandabilité

- non
- oui

0 300 600 900 m

Réalisation : Chambre d'agriculture de l'Oise - Décembre 2020
- Echelle 1/10 000 - Source SCAN 2016

Prospection des zones environnementales et de captage d'eau
- Plan d'épandage BIOGAZ 60 DU PLATEAU PICARD -

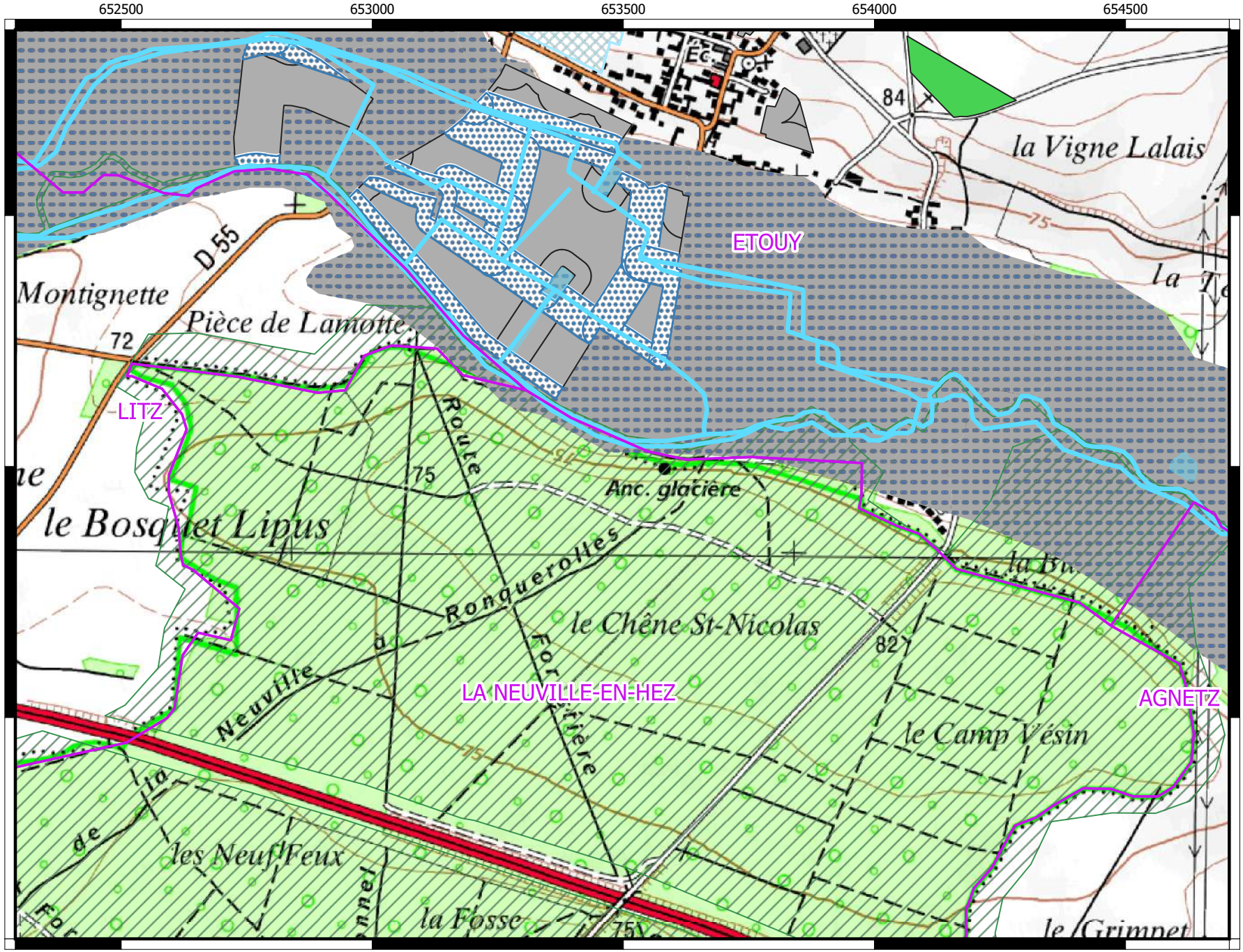

N

AGRICULTURES & TERRITOIRES
CHAMBRE D'AGRICULTURE OISE

Légende

- Cours d'eau (positionnement approximatif)
- Plan d'eau
- Zone NATURA 2000
- ZNIEFF1
- AEP périmètre de protection rapproché
- AEP périmètre de protection éloigné
- ZAR
- ZDH
- Commune

Parcellaire

- Site Méthaniseur
- Superposition ZNIEFF1
- Superposition PPR AEP
- Superposition zone aquatique
- Superposition AEP périmètre de protection éloigné

Epandabilité

- non
- oui

0 300 600 900 m

Réalisation : Chambre d'agriculture de l'Oise - Décembre 2020
- Echelle 1/10 000 - Source SCAN 2016

Prospection des zones environnementales et de captage d'eau
- Plan d'épandage BIOGAZ 60 DU PLATEAU PICARD -

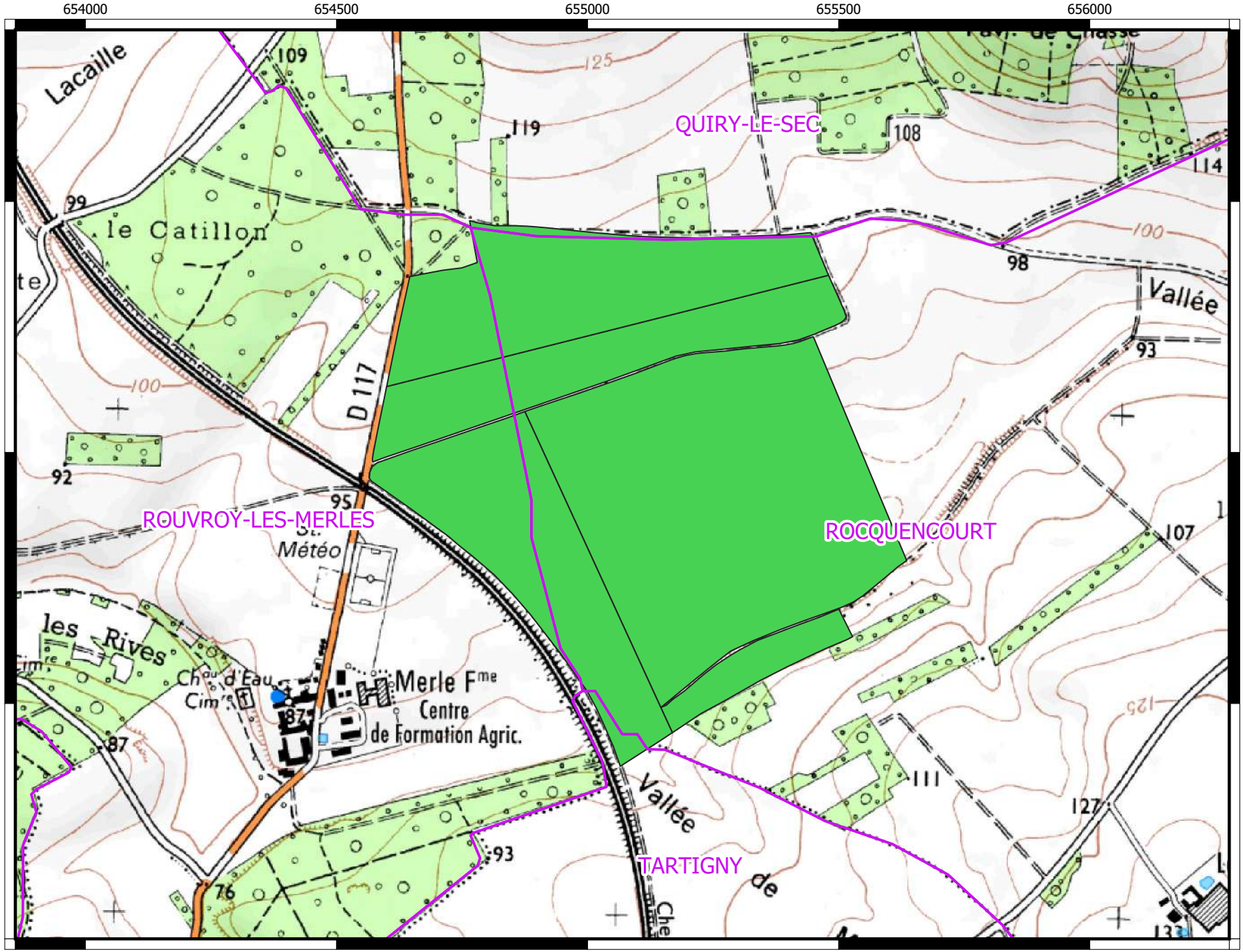

N

AGRICULTURES & TERRITOIRES
CHAMBRE D'AGRICULTURE OISE

Légende

- Cours d'eau (positionnement approximatif)
- Plan d'eau
- Zone NATURA 2000
- ZNIEFF1
- AEP périmètre de protection rapproché
- AEP périmètre de protection éloigné
- ZAR
- ZDH
- Commune

Parcellaire

- Site Méthaniseur
- Superposition ZNIEFF1
- Superposition PPR AEP
- Superposition zone aquatique
- Superposition AEP périmètre de protection éloigné

Epandabilité

- non
- oui

0 300 600 900 m

Réalisation : Chambre d'agriculture de l'Oise - Décembre 2020
- Echelle 1/10 000 - Source SCAN 2016

Prospection des zones environnementales et de captage d'eau
- Plan d'épandage BIOGAZ 60 DU PLATEAU PICARD -

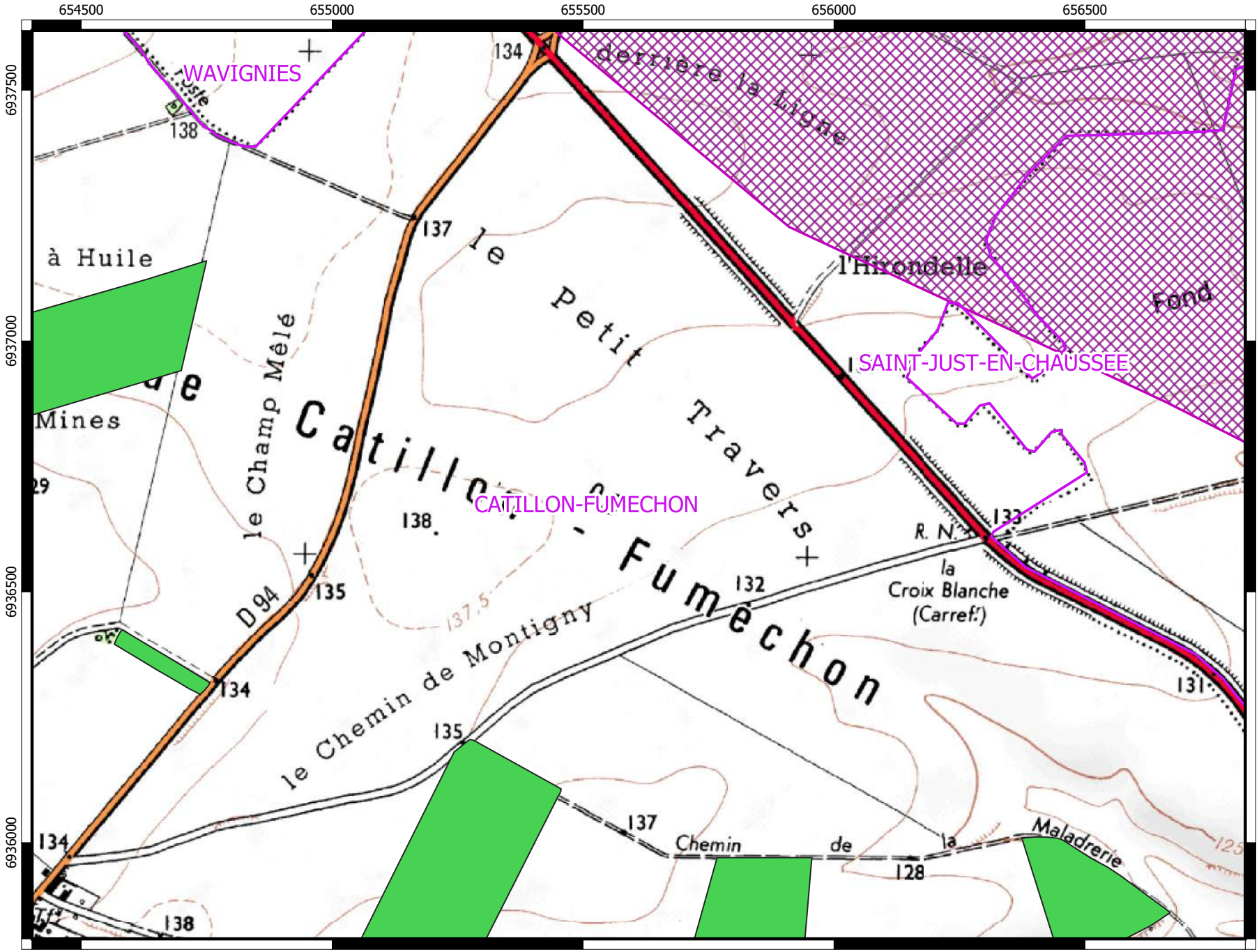

N

AGRICULTURES & TERRITOIRES
CHAMBRE D'AGRICULTURE OISE

Légende

- Cours d'eau (positionnement approximatif)
- Plan d'eau
- Zone NATURA 2000
- ZNIEFF1
- AEP périmètre de protection rapproché
- AEP périmètre de protection éloigné
- ZAR
- ZDH
- Commune

Parcellaire

- Site Méthaniseur
- Superposition ZNIEFF1
- Superposition PPR AEP
- Superposition zone aquatique
- Superposition AEP périmètre de protection éloigné

Epandabilité

- non
- oui

0 300 600 900 m

Réalisation : Chambre d'agriculture de l'Oise - Décembre 2020
- Echelle 1/10 000 - Source SCAN 2016

Prospection des zones environnementales et de captage d'eau
- Plan d'épandage BIOGAZ 60 DU PLATEAU PICARD -

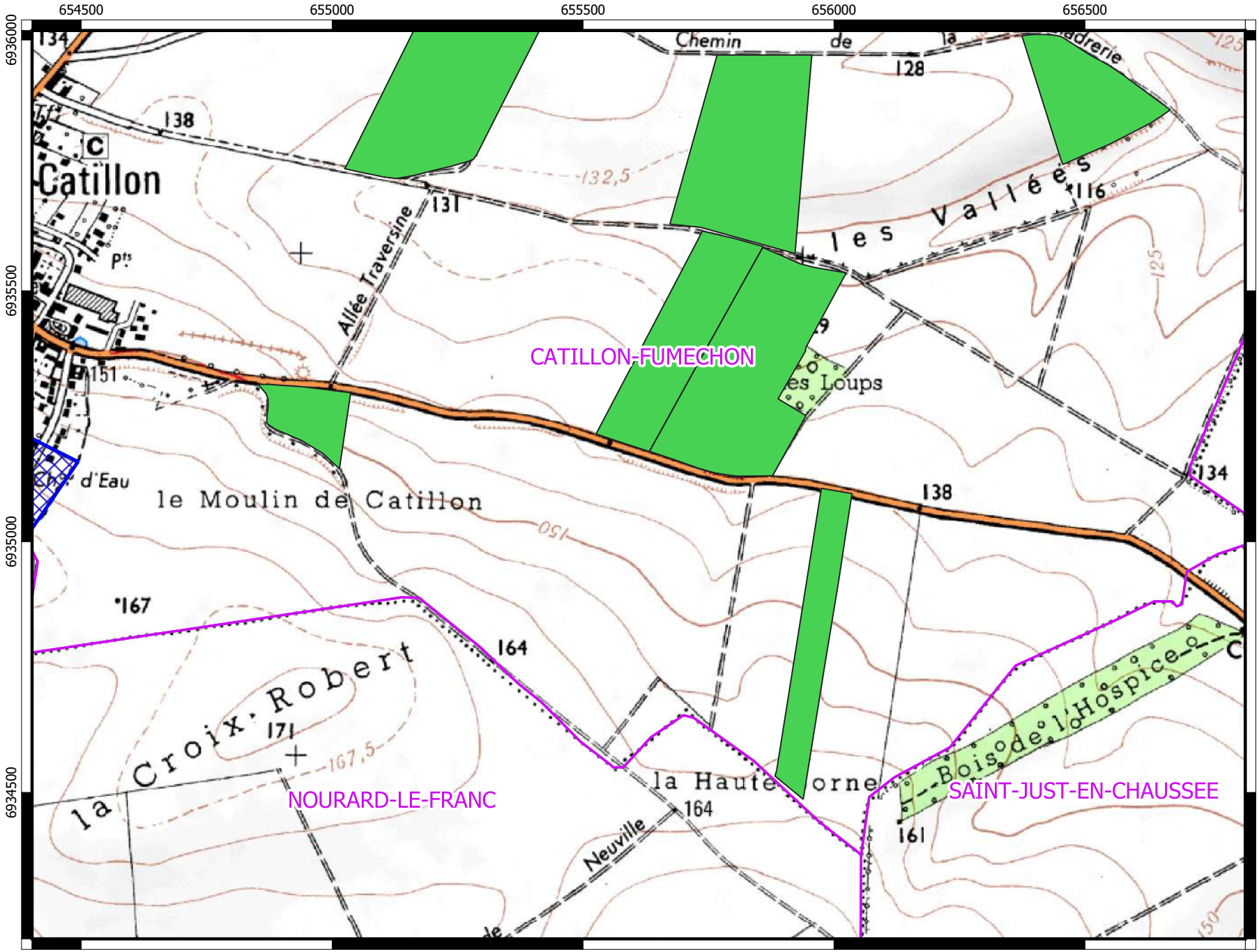

N

AGRICULTURES & TERRITOIRES
CHAMBRE D'AGRICULTURE OISE

Légende

- Cours d'eau (positionnement approximatif)
- Plan d'eau
- Zone NATURA 2000
- ZNIEFF1
- AEP périmètre de protection rapproché
- AEP périmètre de protection éloigné
- ZAR
- ZDH
- Commune

Parcellaire

- Site Méthaniseur
- Superposition ZNIEFF1
- Superposition PPR AEP
- Superposition zone aquatique
- Superposition AEP périmètre de protection éloigné

Epandabilité

- non
- oui

0 300 600 900 m

Réalisation : Chambre d'agriculture de l'Oise - Décembre 2020
- Echelle 1/10 000 - Source SCAN 2016

Prospection des zones environnementales et de captage d'eau
- Plan d'épandage BIOGAZ 60 DU PLATEAU PICARD -

654500 655000 655500 656000 656500

6932500 6932000 6931500

N

AGRICULTURES & TERRITOIRES
CHAMBRE D'AGRICULTURE OISE

les Quatre Chemins
137
du Bois
NOURARD-LE-FRANC
SAINT-JUST-EN-CHAUSSEE
le Tiers
162
164
Cabane Charton
VALESCOURT
les Pentes
Mont
Cabane Noire
156
Bois de
LE MESNIL-SUR-BULLES
SAINT-REMY-EN-L'EAU
157
159
D 55
les Bosquets
FOURNIVAL
Chât. d'eau
153
151
134

Légende

- Cours d'eau (positionnement approximatif)
- Plan d'eau
- Zone NATURA 2000
- ZNIEFF1
- AEP périmètre de protection rapproché
- AEP périmètre de protection éloigné
- ZAR
- ZDH
- Commune

Parcellaire

- Site Méthaniseur
- Superposition ZNIEFF1
- Superposition PPR AEP
- Superposition zone aquatique
- Superposition AEP périmètre de protection éloigné

Epandabilité

- non
- oui

0 300 600 900 m

Réalisation : Chambre d'agriculture de l'Oise - Décembre 2020
- Echelle 1/10 000 - Source SCAN 2016

Prospection des zones environnementales et de captage d'eau
- Plan d'épandage BIOGAZ 60 DU PLATEAU PICARD -

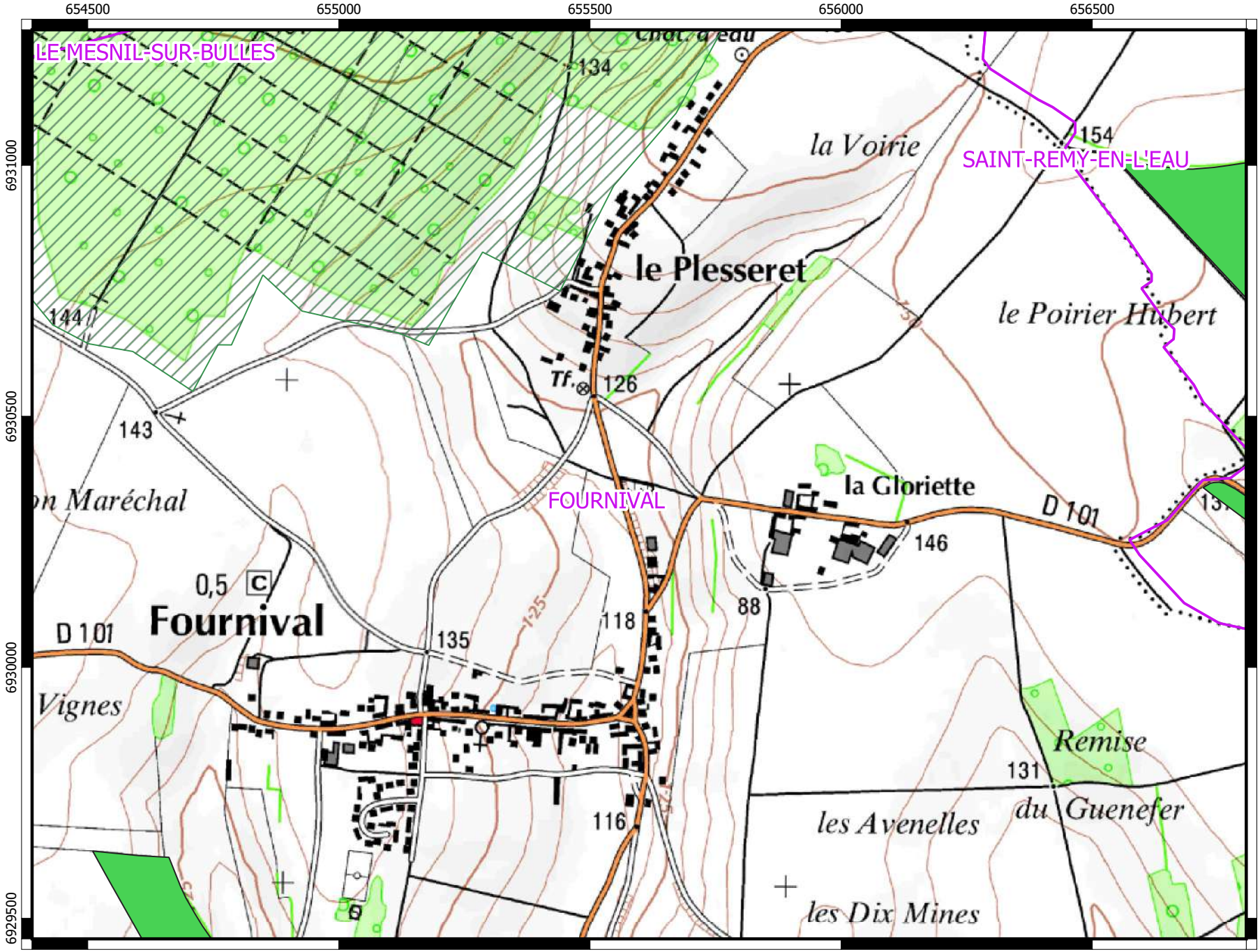

N

AGRICULTURES & TERRITOIRES
CHAMBRE D'AGRICULTURE OISE

Légende

- Cours d'eau (positionnement approximatif)
- Plan d'eau
- Zone NATURA 2000
- ZNIEFF1
- AEP périmètre de protection rapproché
- AEP périmètre de protection éloigné
- ZAR
- ZDH
- Commune

Parcellaire

- Site Méthaniseur
- Superposition ZNIEFF1
- Superposition PPR AEP
- Superposition zone aquatique
- Superposition AEP périmètre de protection éloigné

Epandabilité

- non
- oui

0 300 600 900 m

Réalisation : Chambre d'agriculture de l'Oise - Décembre 2020
- Echelle 1/10 000 - Source SCAN 2016

Prospection des zones environnementales et de captage d'eau
- Plan d'épandage BIOGAZ 60 DU PLATEAU PICARD -

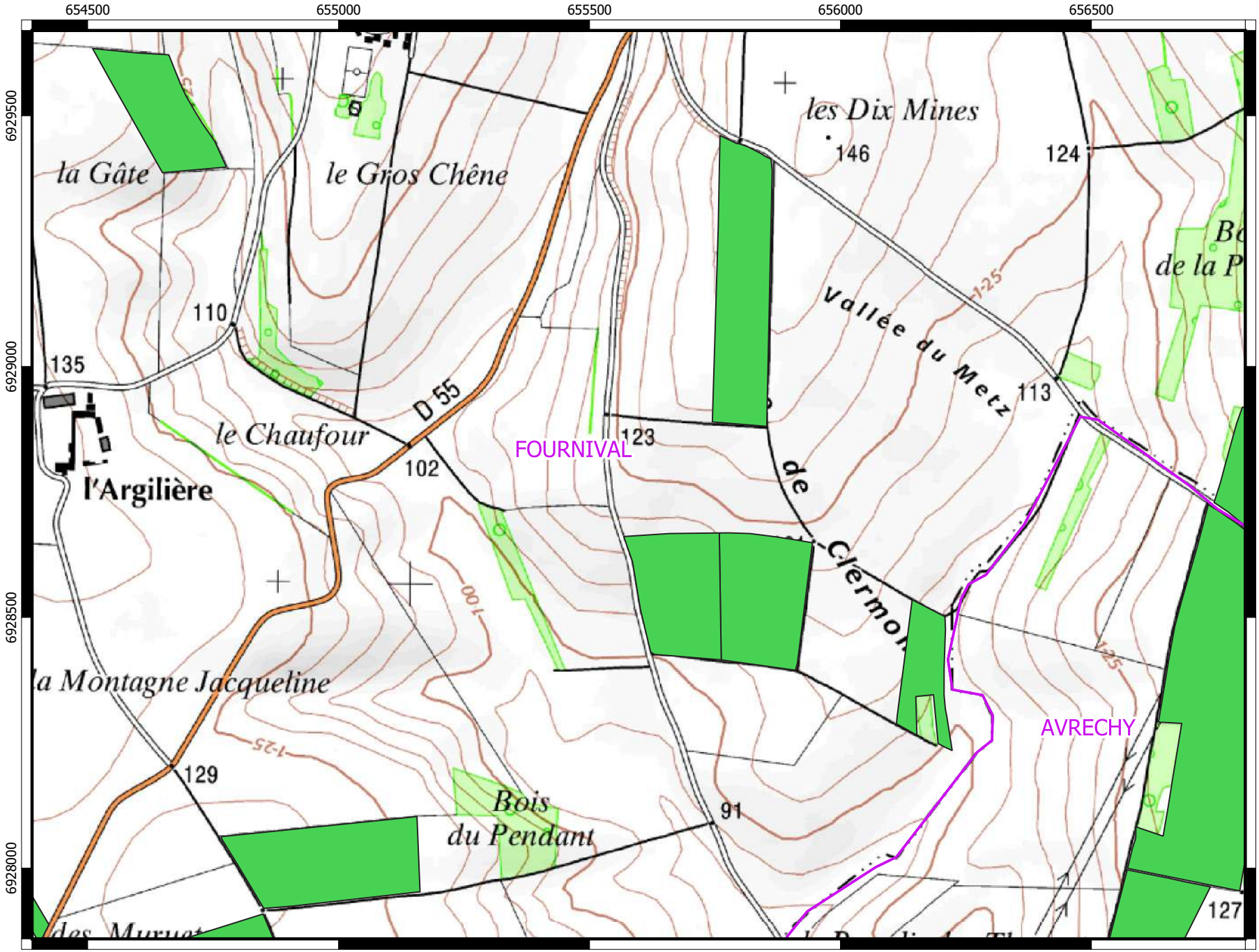

N

AGRICULTURES & TERRITOIRES
CHAMBRE D'AGRICULTURE OISE

Légende

- Cours d'eau (positionnement approximatif)
- Plan d'eau
- Zone NATURA 2000
- ZNIEFF1
- AEP périmètre de protection rapproché
- AEP périmètre de protection éloigné
- ZAR
- ZDH
- Commune

Parcellaire

- Site Méthaniseur
- Superposition ZNIEFF1
- Superposition PPR AEP
- Superposition zone aquatique
- Superposition AEP périmètre de protection éloigné

Epandabilité

- non
- oui

0 300 600 900 m

Réalisation : Chambre d'agriculture de l'Oise - Décembre 2020
- Echelle 1/10 000 - Source SCAN 2016

Prospection des zones environnementales et de captage d'eau
- Plan d'épandage BIOGAZ 60 DU PLATEAU PICARD -

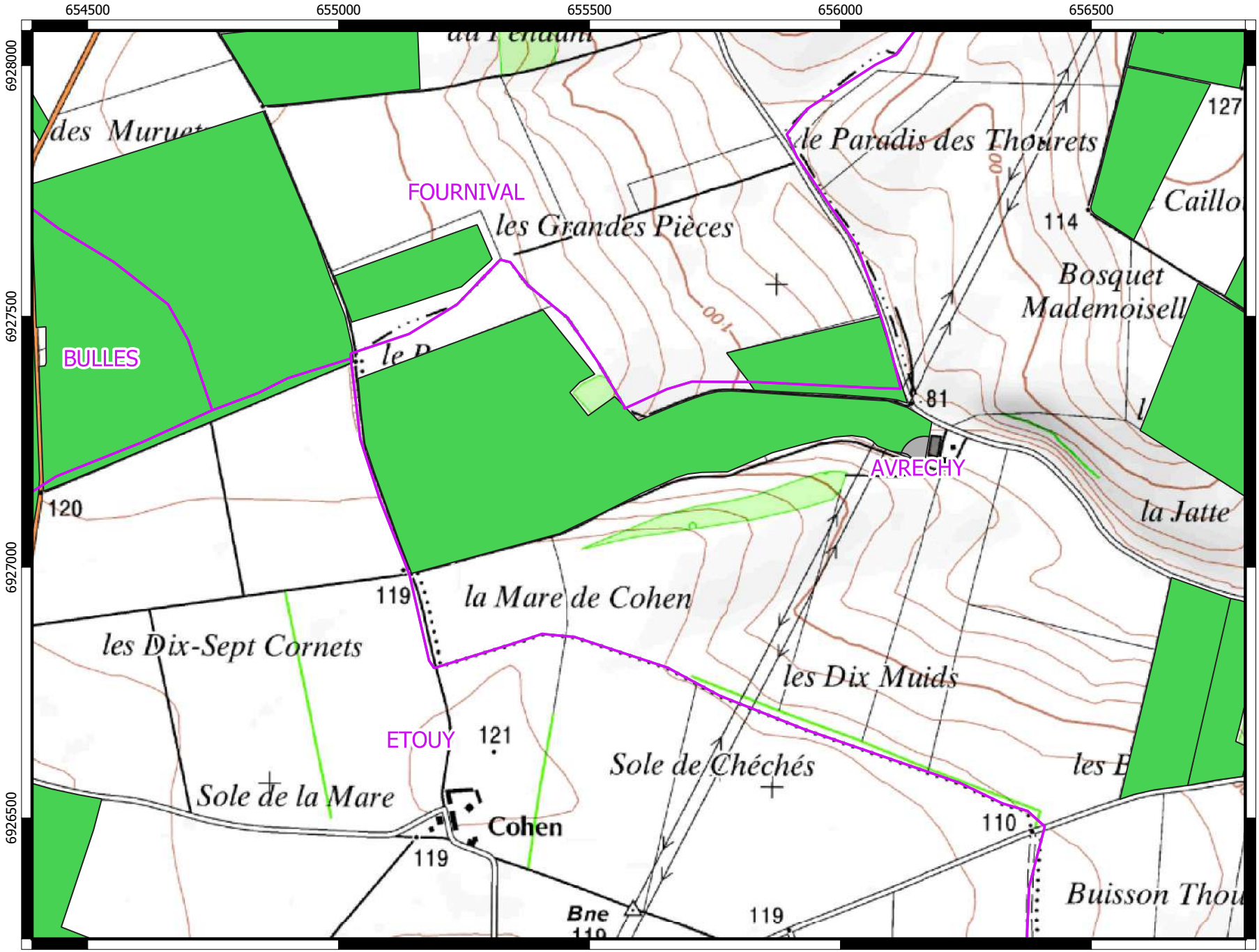

N

AGRICULTURES & TERRITOIRES
CHAMBRE D'AGRICULTURE OISE

Légende

- Cours d'eau (positionnement approximatif)
- Plan d'eau
- Zone NATURA 2000
- ZNIEFF1
- AEP périmètre de protection rapproché
- AEP périmètre de protection éloigné
- ZAR
- ZDH
- Commune

Parcellaire

- Site Méthaniseur
- Superposition ZNIEFF1
- Superposition PPR AEP
- Superposition zone aquatique
- Superposition AEP périmètre de protection éloigné

Epandabilité

- non
- oui

0 300 600 900 m

Réalisation : Chambre d'agriculture de l'Oise - Décembre 2020
- Echelle 1/10 000 - Source SCAN 2016

Prospection des zones environnementales et de captage d'eau
- Plan d'épandage BIOGAZ 60 DU PLATEAU PICARD -

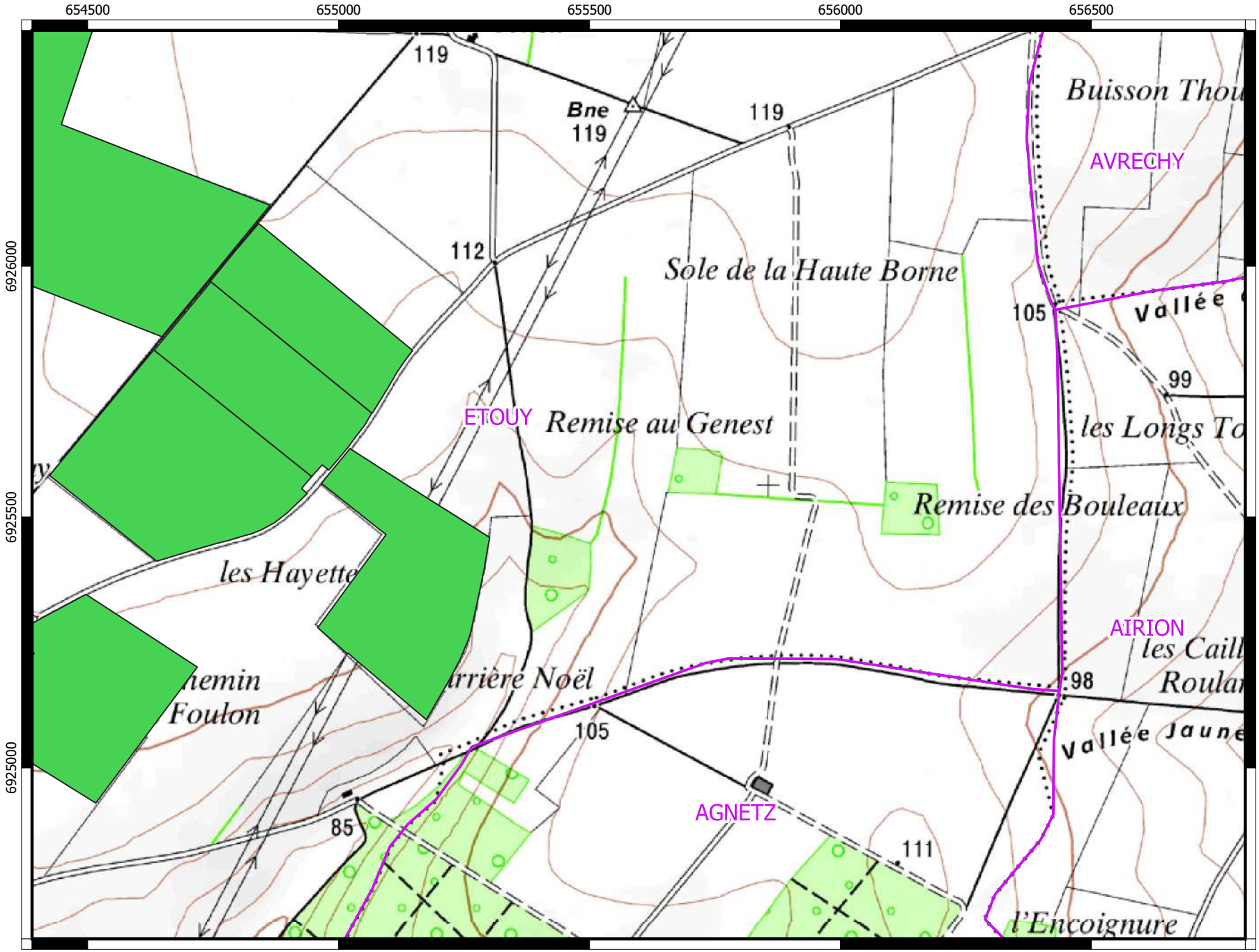

N

AGRICULTURES & TERRITOIRES
CHAMBRE D'AGRICULTURE OISE

Légende

- Cours d'eau (positionnement approximatif)
- Plan d'eau
- Zone NATURA 2000
- ZNIEFF1
- AEP périmètre de protection rapproché
- AEP périmètre de protection éloigné
- ZAR
- ZDH
- Commune

Parcellaire

- Site Méthaniseur
- Superposition ZNIEFF1
- Superposition PPR AEP
- Superposition zone aquatique
- Superposition AEP périmètre de protection éloigné

Epandabilité

- non
- oui

0 300 600 900 m

Réalisation : Chambre d'agriculture de l'Oise - Décembre 2020
- Echelle 1/10 000 - Source SCAN 2016

Prospection des zones environnementales et de captage d'eau
- Plan d'épandage BIOGAZ 60 DU PLATEAU PICARD -

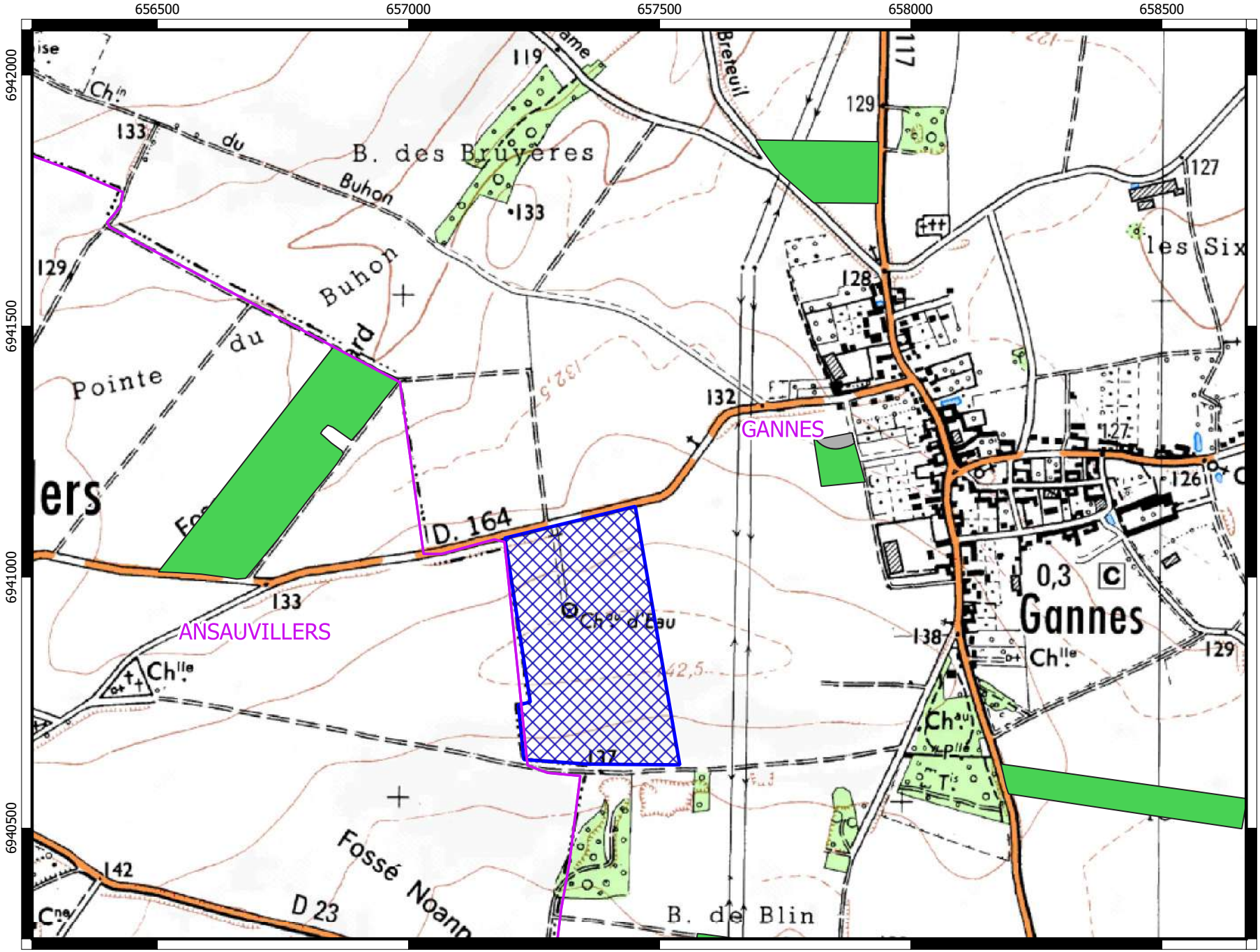

N

AGRICULTURES & TERRITOIRES
CHAMBRE D'AGRICULTURE OISE

Légende

- Cours d'eau (positionnement approximatif)
- Plan d'eau
- Zone NATURA 2000
- ZNIEFF1
- AEP périmètre de protection rapproché
- AEP périmètre de protection éloigné
- ZAR
- ZDH
- Commune

Parcellaire

- Site Méthaniseur
- Superposition ZNIEFF1
- Superposition PPR AEP
- Superposition zone aquatique
- Superposition AEP périmètre de protection éloigné

Epandabilité

- non
- oui

0 300 600 900 m

Réalisation : Chambre d'agriculture de l'Oise - Décembre 2020
- Echelle 1/10 000 - Source SCAN 2016

Prospection des zones environnementales et de captage d'eau
- Plan d'épandage BIOGAZ 60 DU PLATEAU PICARD -

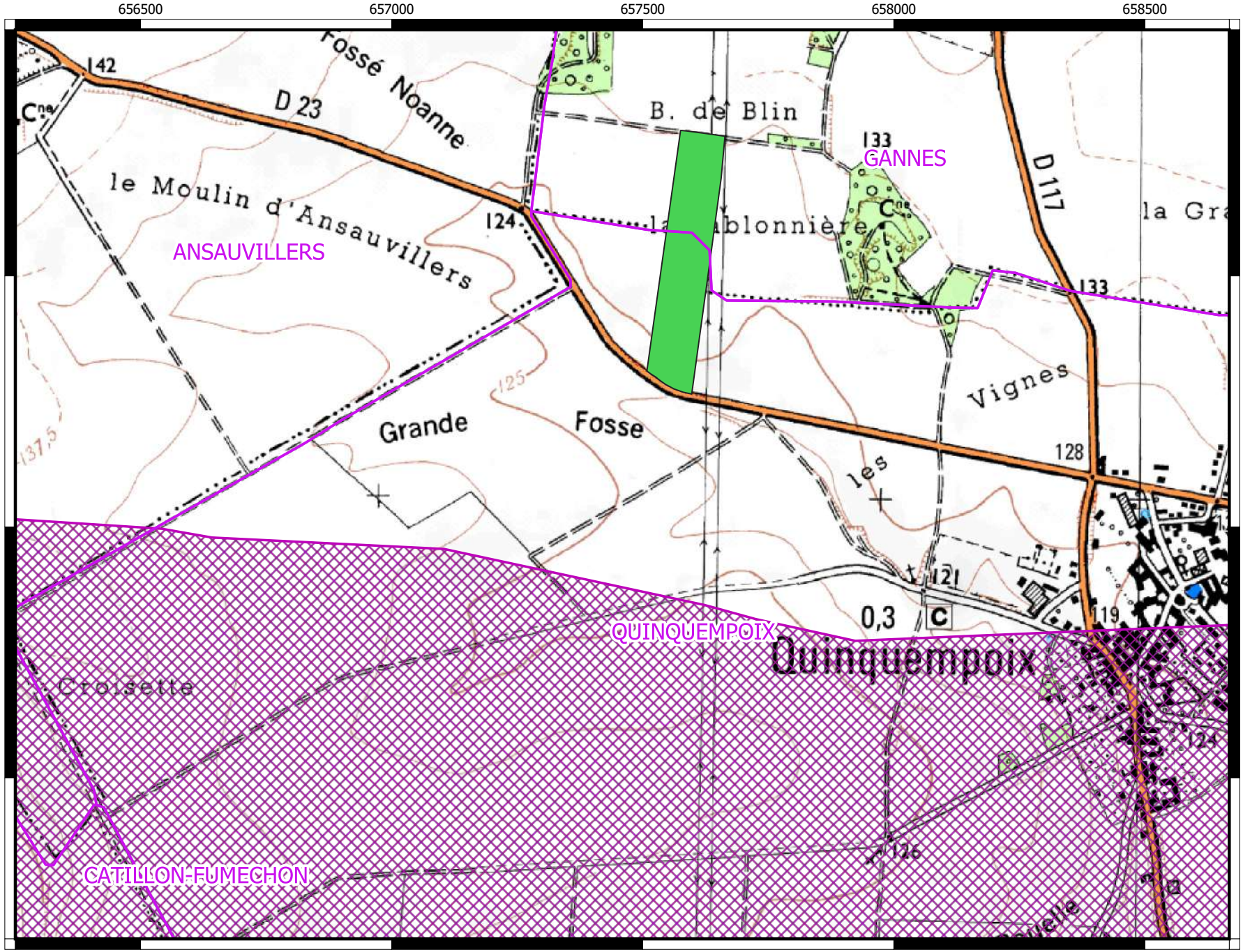

Légende

- Cours d'eau (positionnement approximatif)
- Plan d'eau
- Zone NATURA 2000
- ZNIEFF1
- AEP périmètre de protection rapproché
- AEP périmètre de protection éloigné
- ZAR
- ZDH
- Commune

Parcellaire

- Site Méthaniseur
- Superposition ZNIEFF1
- Superposition PPR AEP
- Superposition zone aquatique
- Superposition AEP périmètre de protection éloigné

Epandabilité

- non
- oui

0 300 600 900 m

Réalisation : Chambre d'agriculture de l'Oise - Décembre 2020
- Echelle 1/10 000 - Source SCAN 2016

Prospection des zones environnementales et de captage d'eau
- Plan d'épandage BIOGAZ 60 DU PLATEAU PICARD -

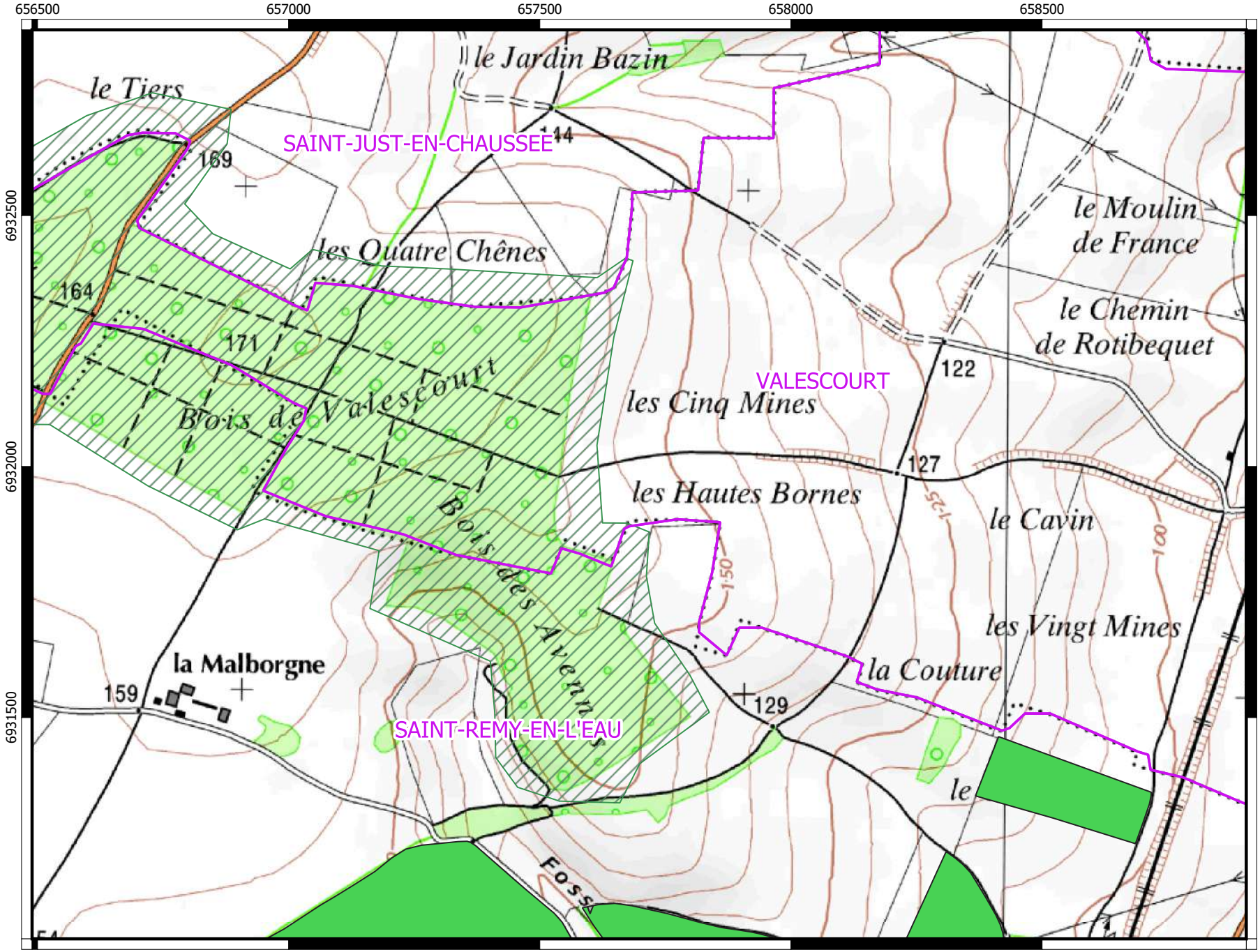

N

AGRICULTURES & TERRITOIRES
CHAMBRE D'AGRICULTURE OISE

Légende

- Cours d'eau (positionnement approximatif)
- Plan d'eau
- Zone NATURA 2000
- ZNIEFF1
- AEP périmètre de protection rapproché
- AEP périmètre de protection éloigné
- ZAR
- ZDH
- Commune

Parcellaire

- Site Méthaniseur
- Superposition ZNIEFF1
- Superposition PPR AEP
- Superposition zone aquatique
- Superposition AEP périmètre de protection éloigné

Epandabilité

- non
- oui

0 300 600 900 m

Réalisation : Chambre d'agriculture de l'Oise - Décembre 2020
- Echelle 1/10 000 - Source SCAN 2016

Prospection des zones environnementales et de captage d'eau
- Plan d'épandage BIOGAZ 60 DU PLATEAU PICARD -

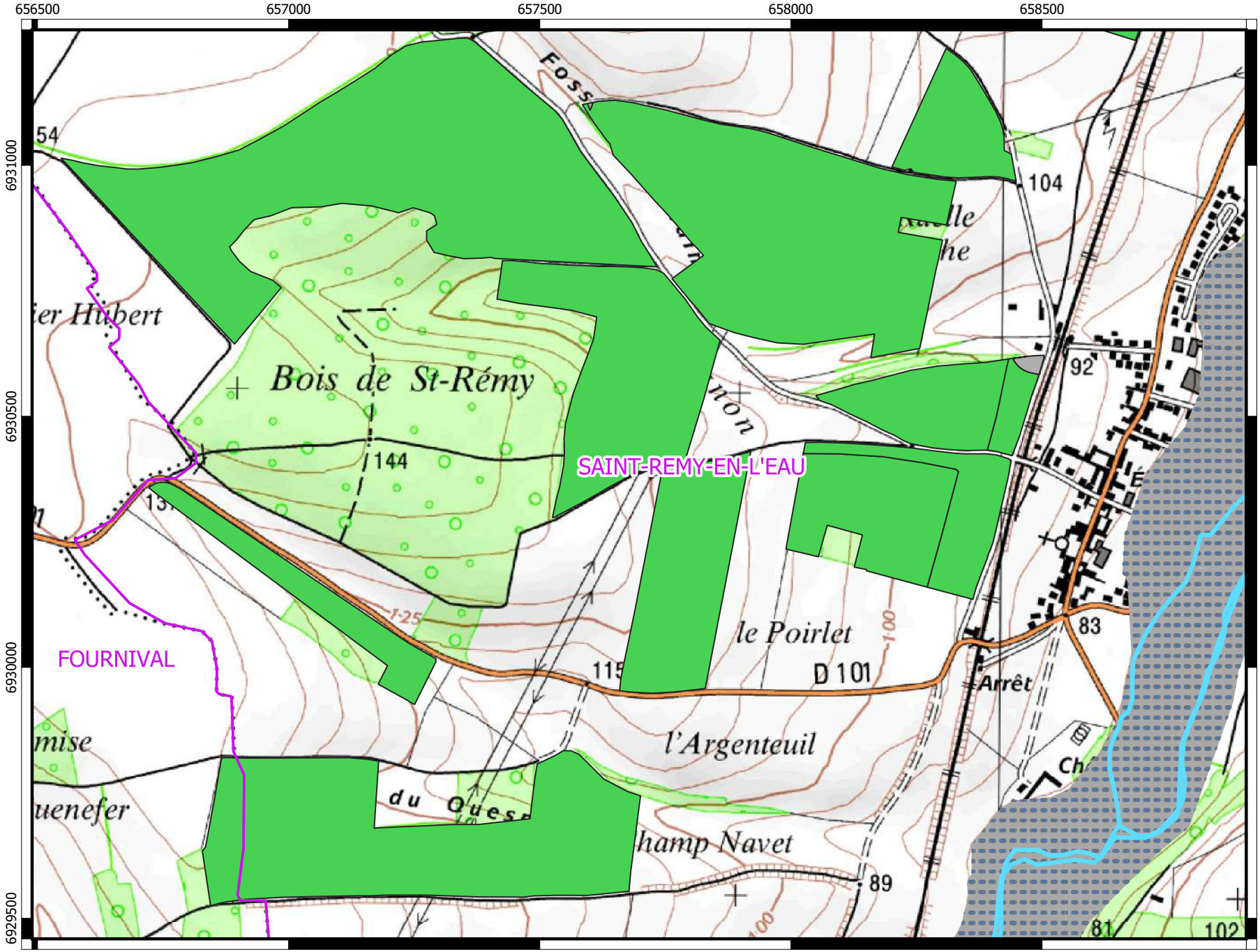

N

AGRICULTURES & TERRITOIRES
CHAMBRE D'AGRICULTURE OISE

Légende

- Cours d'eau (positionnement approximatif)
- Plan d'eau
- Zone NATURA 2000
- ZNIEFF1
- AEP périmètre de protection rapproché
- AEP périmètre de protection éloigné
- ZAR
- ZDH
- Commune

Parcellaire

- Site Méthaniseur
- Superposition ZNIEFF1
- Superposition PPR AEP
- Superposition zone aquatique
- Superposition AEP périmètre de protection éloigné

Epandabilité

- non
- oui

0 300 600 900 m

Réalisation : Chambre d'agriculture de l'Oise - Décembre 2020
- Echelle 1/10 000 - Source SCAN 2016

Prospection des zones environnementales et de captage d'eau
- Plan d'épandage BIOGAZ 60 DU PLATEAU PICARD -

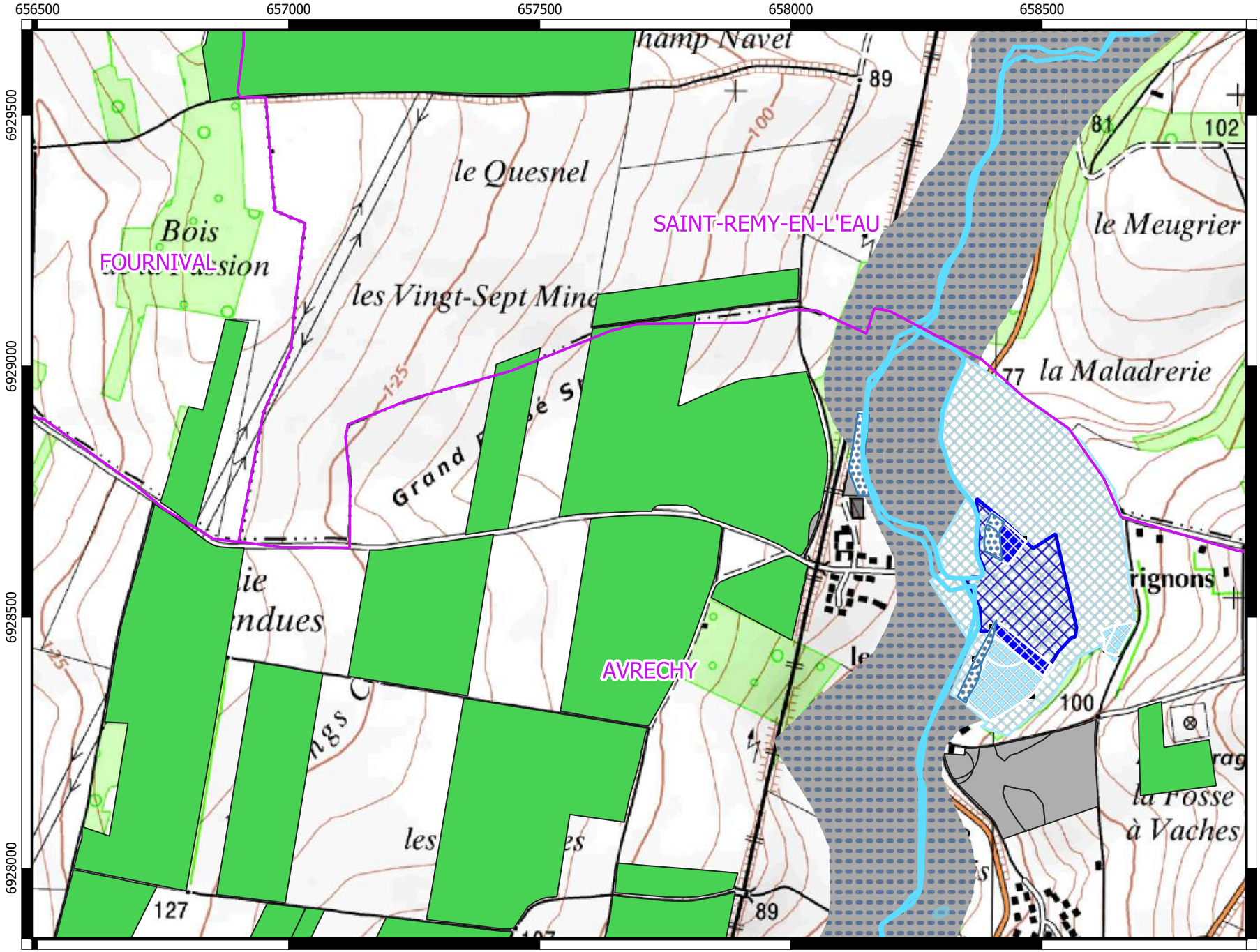

N

AGRICULTURES & TERRITOIRES
CHAMBRE D'AGRICULTURE OISE

Légende

- Cours d'eau (positionnement approximatif)
- Plan d'eau
- Zone NATURA 2000
- ZNIEFF1
- AEP périmètre de protection rapproché
- AEP périmètre de protection éloigné
- ZAR
- ZDH
- Commune

Parcellaire

- Site Méthaniseur
- Superposition ZNIEFF1
- Superposition PPR AEP
- Superposition zone aquatique
- Superposition AEP périmètre de protection éloigné

Epandabilité

- non
- oui

0 300 600 900 m

Réalisation : Chambre d'agriculture de l'Oise - Décembre 2020
- Echelle 1/10 000 - Source SCAN 2016

Prospection des zones environnementales et de captage d'eau
- Plan d'épandage BIOGAZ 60 DU PLATEAU PICARD -

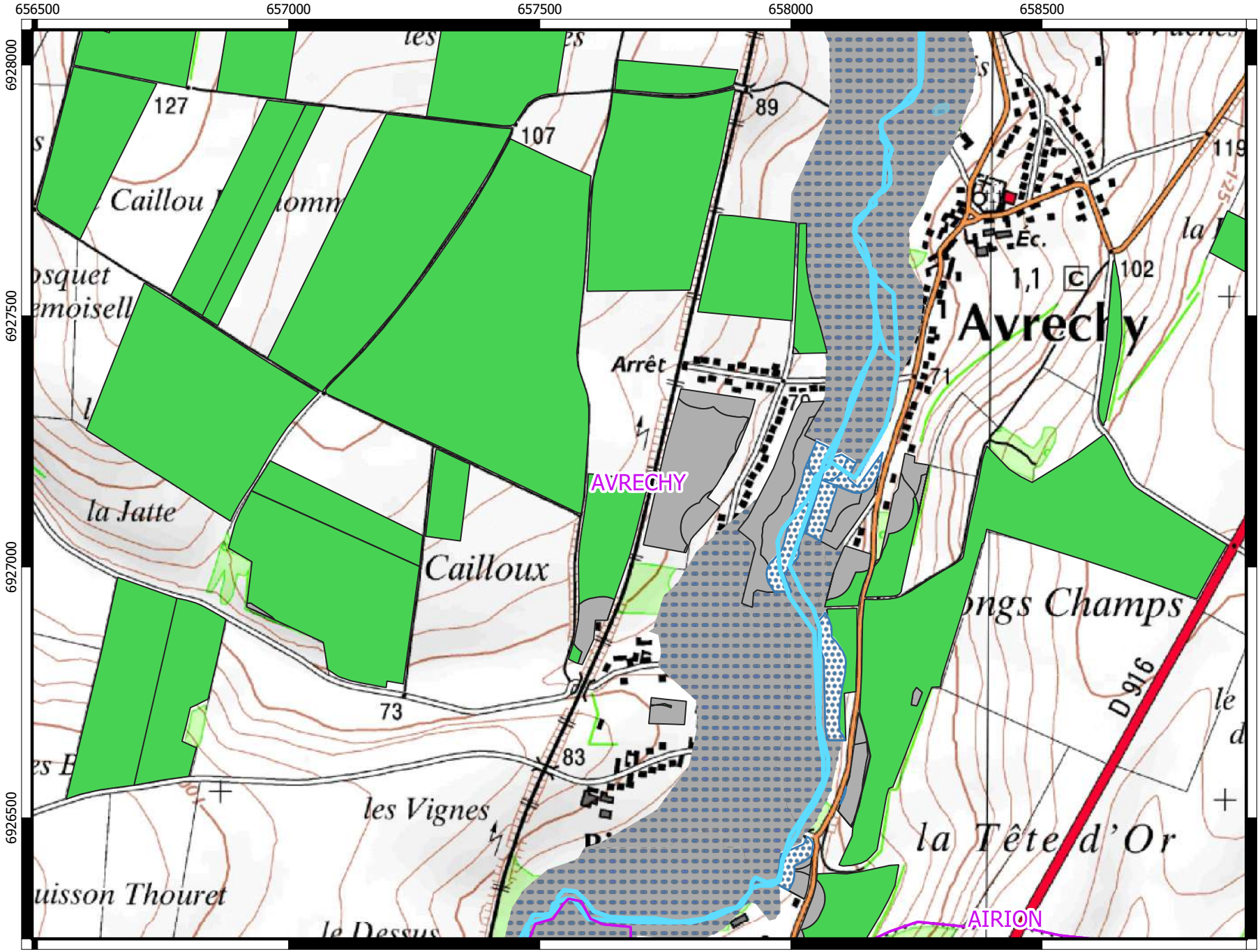

N

AGRICULTURES & TERRITOIRES
CHAMBRE D'AGRICULTURE OISE

Légende

- Cours d'eau (positionnement approximatif)
- Plan d'eau
- Zone NATURA 2000
- ZNIEFF1
- AEP périmètre de protection rapproché
- AEP périmètre de protection éloigné
- ZAR
- ZDH
- Commune

Parcellaire

- Site Méthaniseur
- Superposition ZNIEFF1
- Superposition PPR AEP
- Superposition zone aquatique
- Superposition AEP périmètre de protection éloigné

Epandabilité

- non
- oui

0 300 600 900 m

Réalisation : Chambre d'agriculture de l'Oise - Décembre 2020
- Echelle 1/10 000 - Source SCAN 2016

Prospection des zones environnementales et de captage d'eau
- Plan d'épandage BIOGAZ 60 DU PLATEAU PICARD -

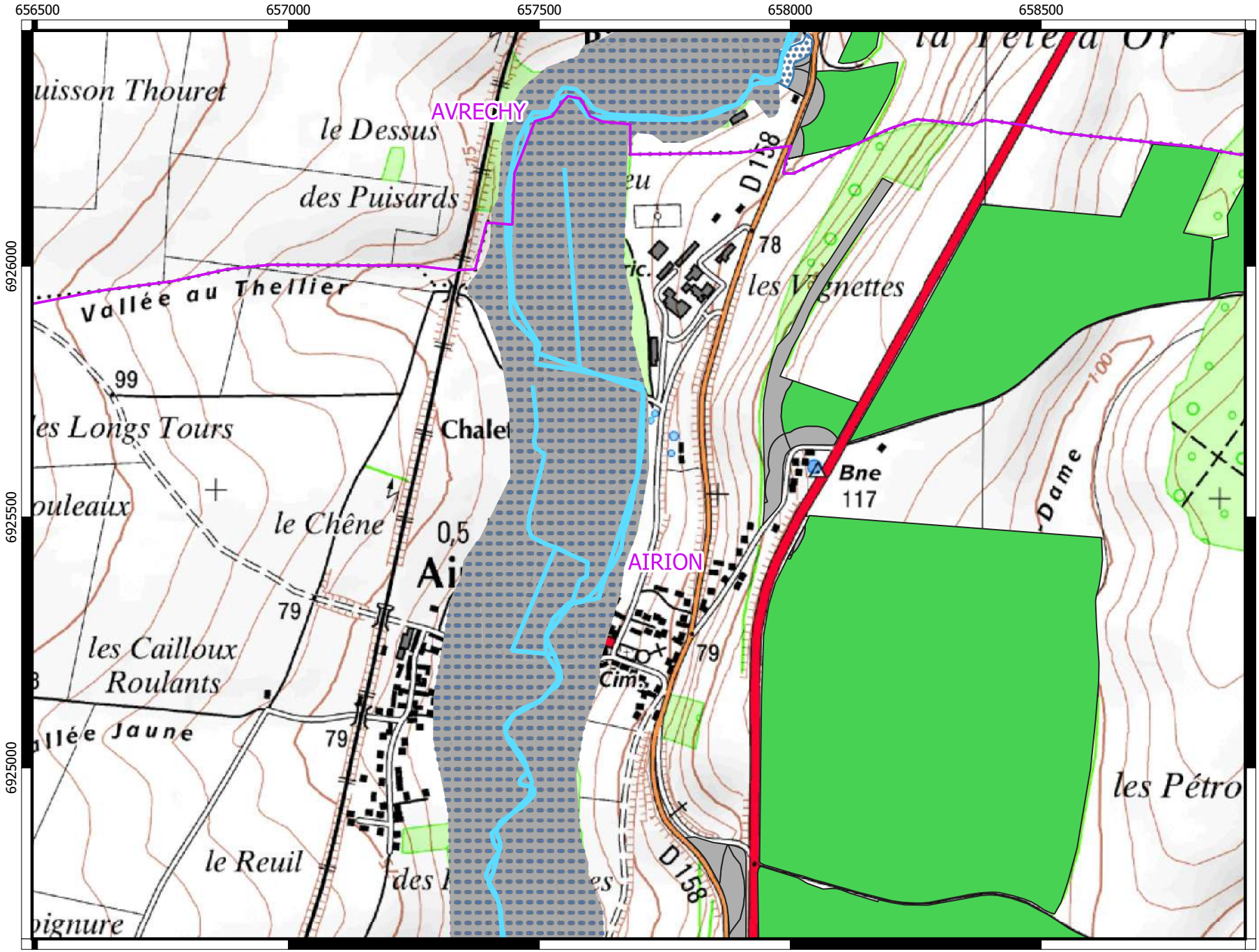

N

AGRICULTURES & TERRITOIRES
CHAMBRE D'AGRICULTURE OISE

Légende

- Cours d'eau (positionnement approximatif)
- Plan d'eau
- Zone NATURA 2000
- ZNIEFF1
- AEP périmètre de protection rapproché
- AEP périmètre de protection éloigné
- ZAR
- ZDH
- Commune

Parcellaire

- Site Méthaniseur
- Superposition ZNIEFF1
- Superposition PPR AEP
- Superposition zone aquatique
- Superposition AEP périmètre de protection éloigné

Epandabilité

- non
- oui

0 300 600 900 m

Réalisation : Chambre d'agriculture de l'Oise - Décembre 2020
- Echelle 1/10 000 - Source SCAN 2016

Prospection des zones environnementales et de captage d'eau
- Plan d'épandage BIOGAZ 60 DU PLATEAU PICARD -

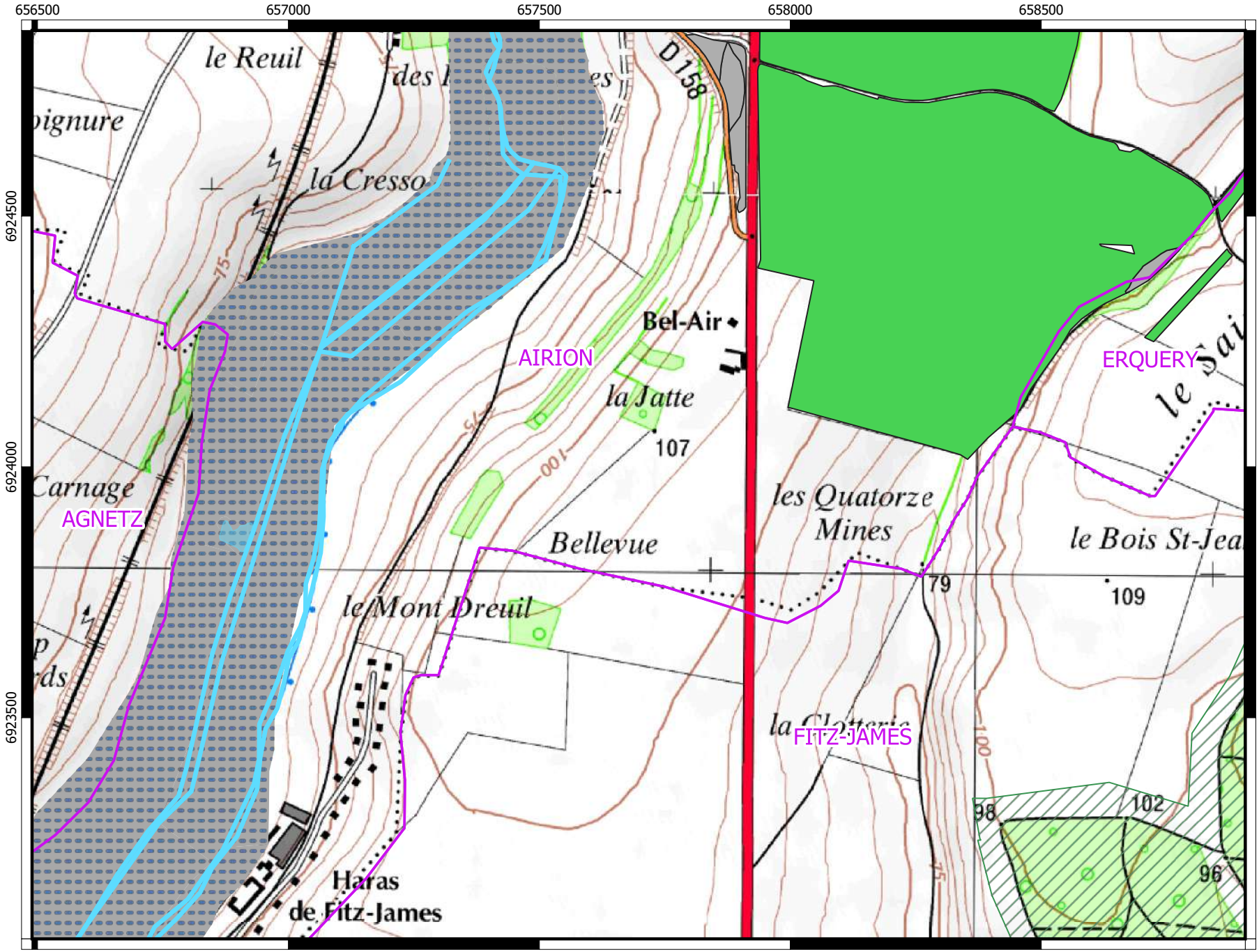

AGRICULTURES & TERRITOIRES
CHAMBRE D'AGRICULTURE OISE

Légende

- Cours d'eau (positionnement approximatif)
- Plan d'eau
- Zone NATURA 2000
- ZNIEFF1
- AEP périmètre de protection rapproché
- AEP périmètre de protection éloigné
- ZAR
- ZDH
- Commune

Parcellaire

- Site Méthaniseur
- Superposition ZNIEFF1
- Superposition PPR AEP
- Superposition zone aquatique
- Superposition AEP périmètre de protection éloigné

Epandabilité

- non
- oui

0 300 600 900 m

Réalisation : Chambre d'agriculture de l'Oise - Décembre 2020
- Echelle 1/10 000 - Source SCAN 2016

Prospection des zones environnementales et de captage d'eau
- Plan d'épandage BIOGAZ 60 DU PLATEAU PICARD -

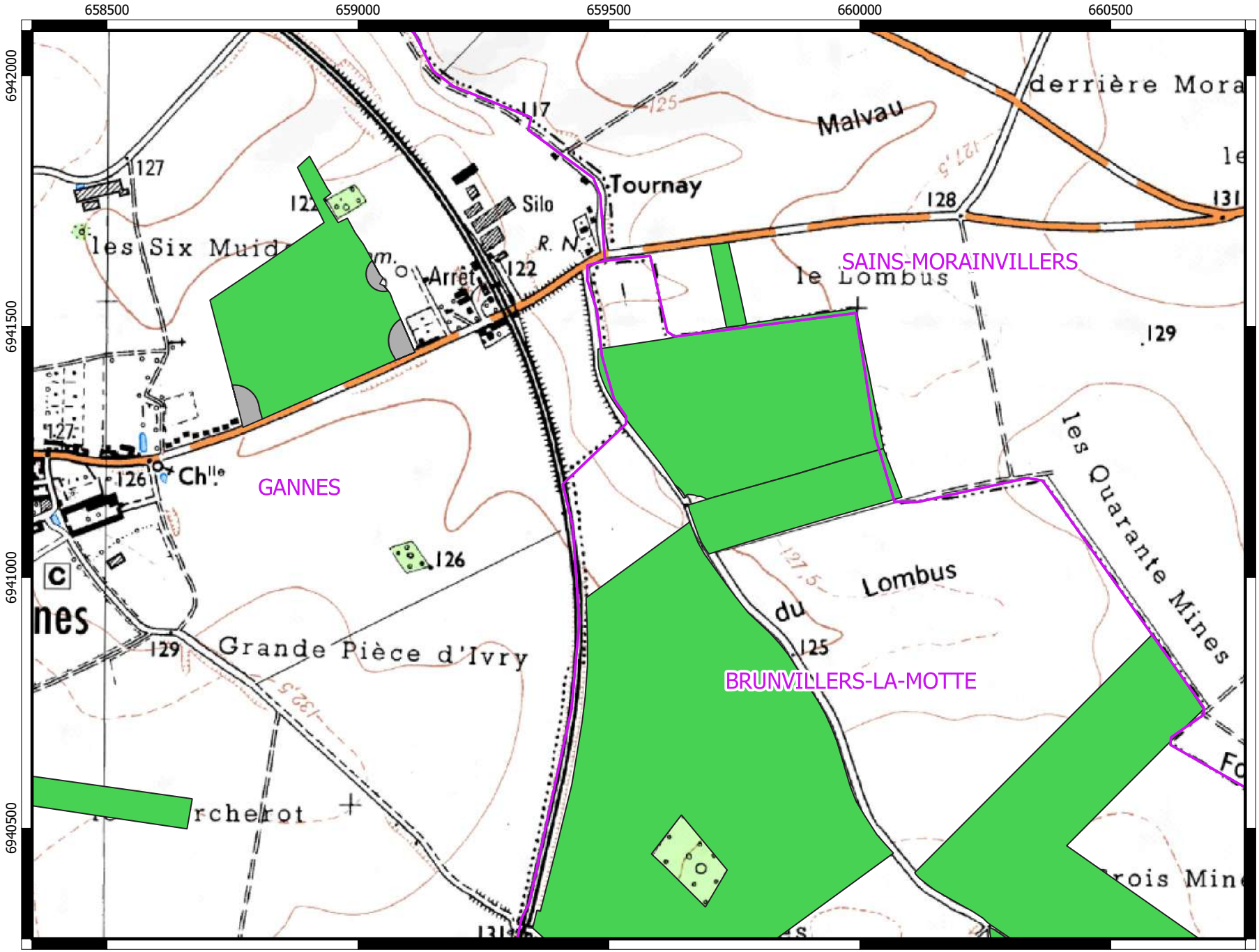

N

AGRICULTURES & TERRITOIRES
CHAMBRE D'AGRICULTURE OISE

Légende

- Cours d'eau (positionnement approximatif)
- Plan d'eau
- Zone NATURA 2000
- ZNIEFF1
- AEP périmètre de protection rapproché
- AEP périmètre de protection éloigné
- ZAR
- ZDH
- Commune

Parcellaire

- Site Méthaniseur
- Superposition ZNIEFF1
- Superposition PPR AEP
- Superposition zone aquatique
- Superposition AEP périmètre de protection éloigné

Epandabilité

- non
- oui

0 300 600 900 m

Réalisation : Chambre d'agriculture de l'Oise - Décembre 2020
- Echelle 1/10 000 - Source SCAN 2016

Prospection des zones environnementales et de captage d'eau
- Plan d'épandage BIOGAZ 60 DU PLATEAU PICARD -

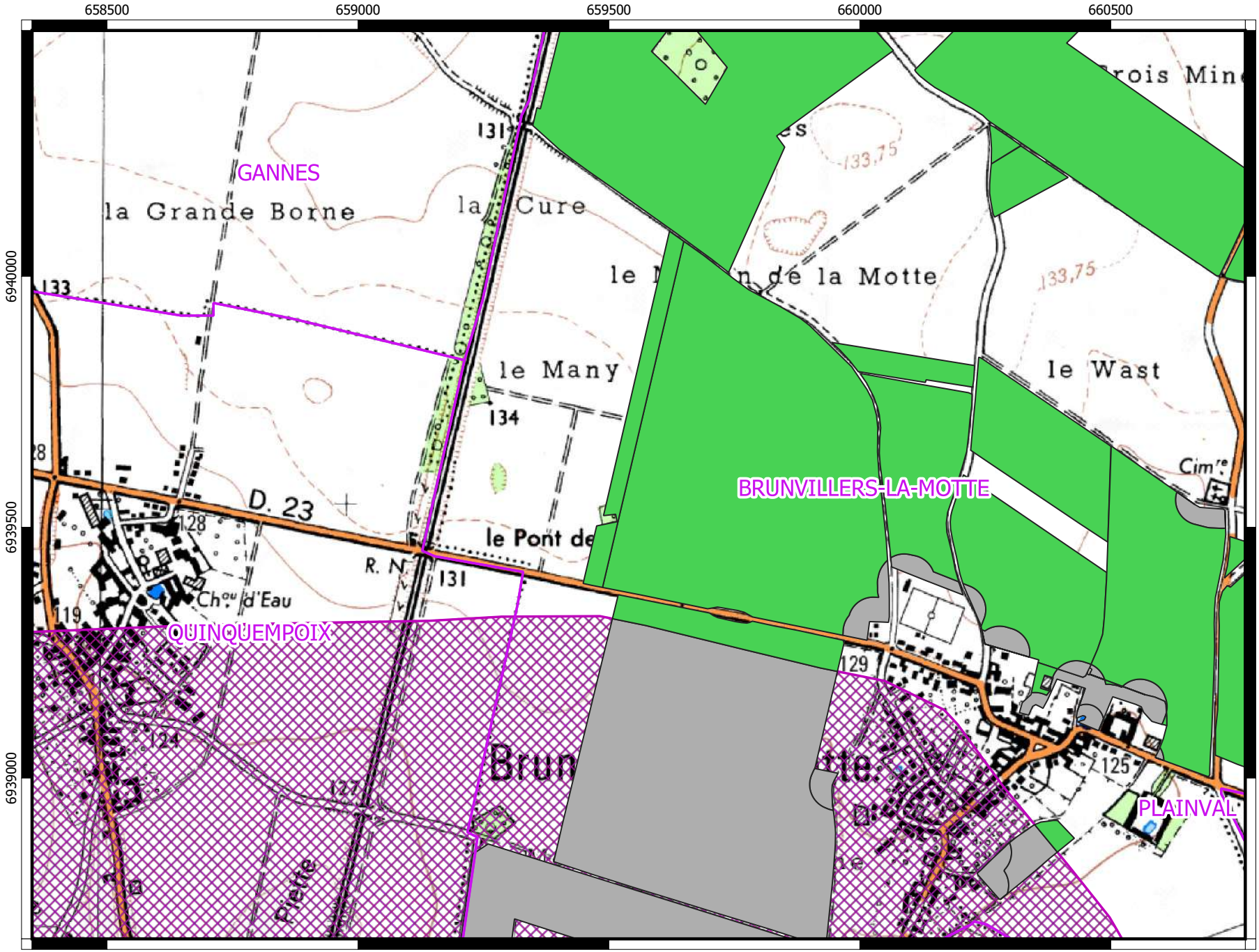

N

AGRICULTURES & TERRITOIRES
CHAMBRE D'AGRICULTURE OISE

Légende

- Cours d'eau (positionnement approximatif)
- Plan d'eau
- Zone NATURA 2000
- ZNIEFF1
- AEP périmètre de protection rapproché
- AEP périmètre de protection éloigné
- ZAR
- ZDH
- Commune

Parcellaire

- Site Méthaniseur
- Superposition ZNIEFF1
- Superposition PPR AEP
- Superposition zone aquatique
- Superposition AEP périmètre de protection éloigné

Epandabilité

- non
- oui

0 300 600 900 m

Réalisation : Chambre d'agriculture de l'Oise - Décembre 2020
- Echelle 1/10 000 - Source SCAN 2016

Prospection des zones environnementales et de captage d'eau
- Plan d'épandage BIOGAZ 60 DU PLATEAU PICARD -

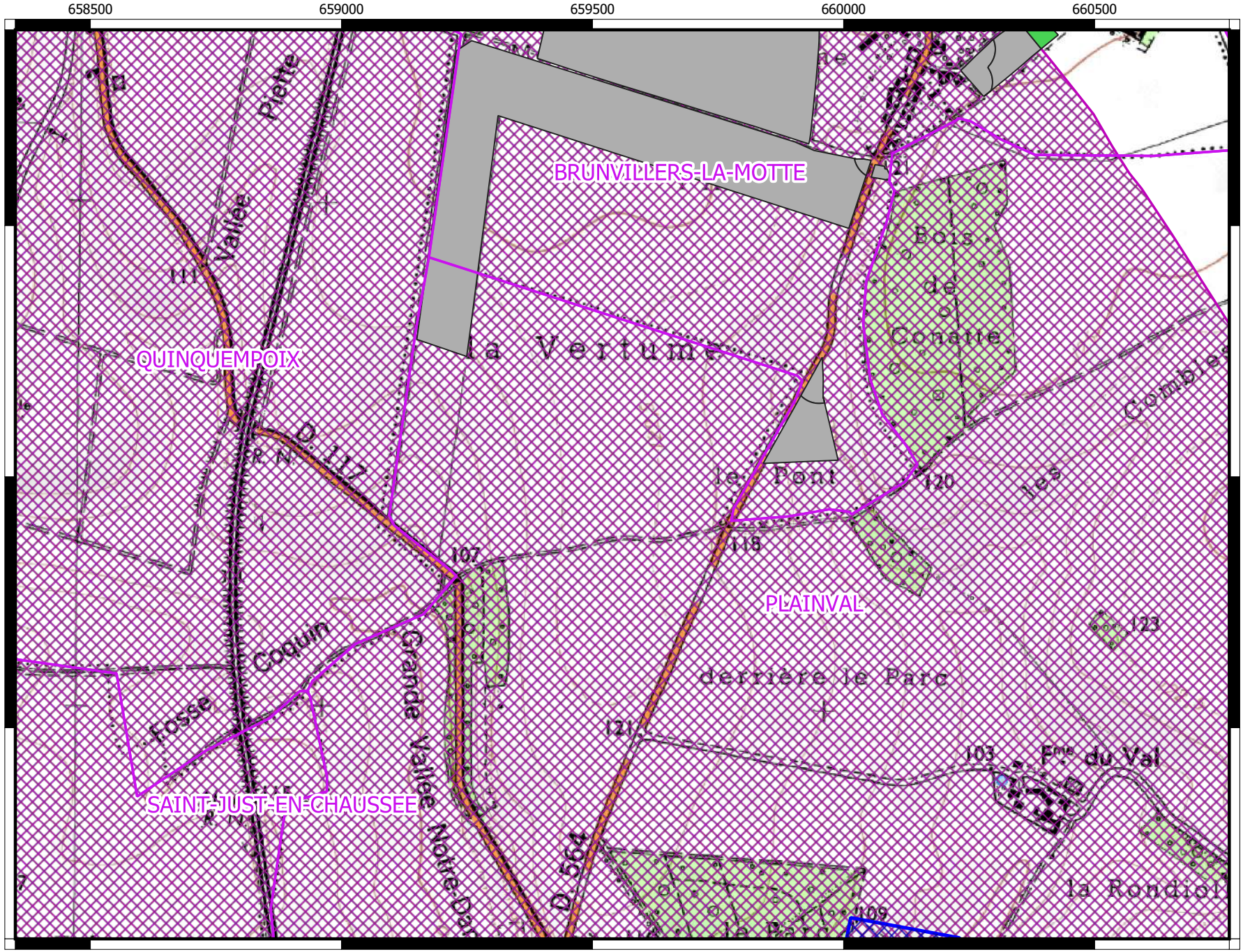

N

AGRICULTURES & TERRITOIRES
CHAMBRE D'AGRICULTURE OISE

Légende

- Cours d'eau (positionnement approximatif)
- Plan d'eau
- Zone NATURA 2000
- ZNIEFF1
- AEP périmètre de protection rapproché
- AEP périmètre de protection éloigné
- ZAR
- ZDH
- Commune

Parcellaire

- Site Méthaniseur
- Superposition ZNIEFF1
- Superposition PPR AEP
- Superposition zone aquatique
- Superposition AEP périmètre de protection éloigné

Epandabilité

- non
- oui

0 300 600 900 m

Réalisation : Chambre d'agriculture de l'Oise - Décembre 2020
- Echelle 1/10 000 - Source SCAN 2016

Prospection des zones environnementales et de captage d'eau
- Plan d'épandage BIOGAZ 60 DU PLATEAU PICARD -

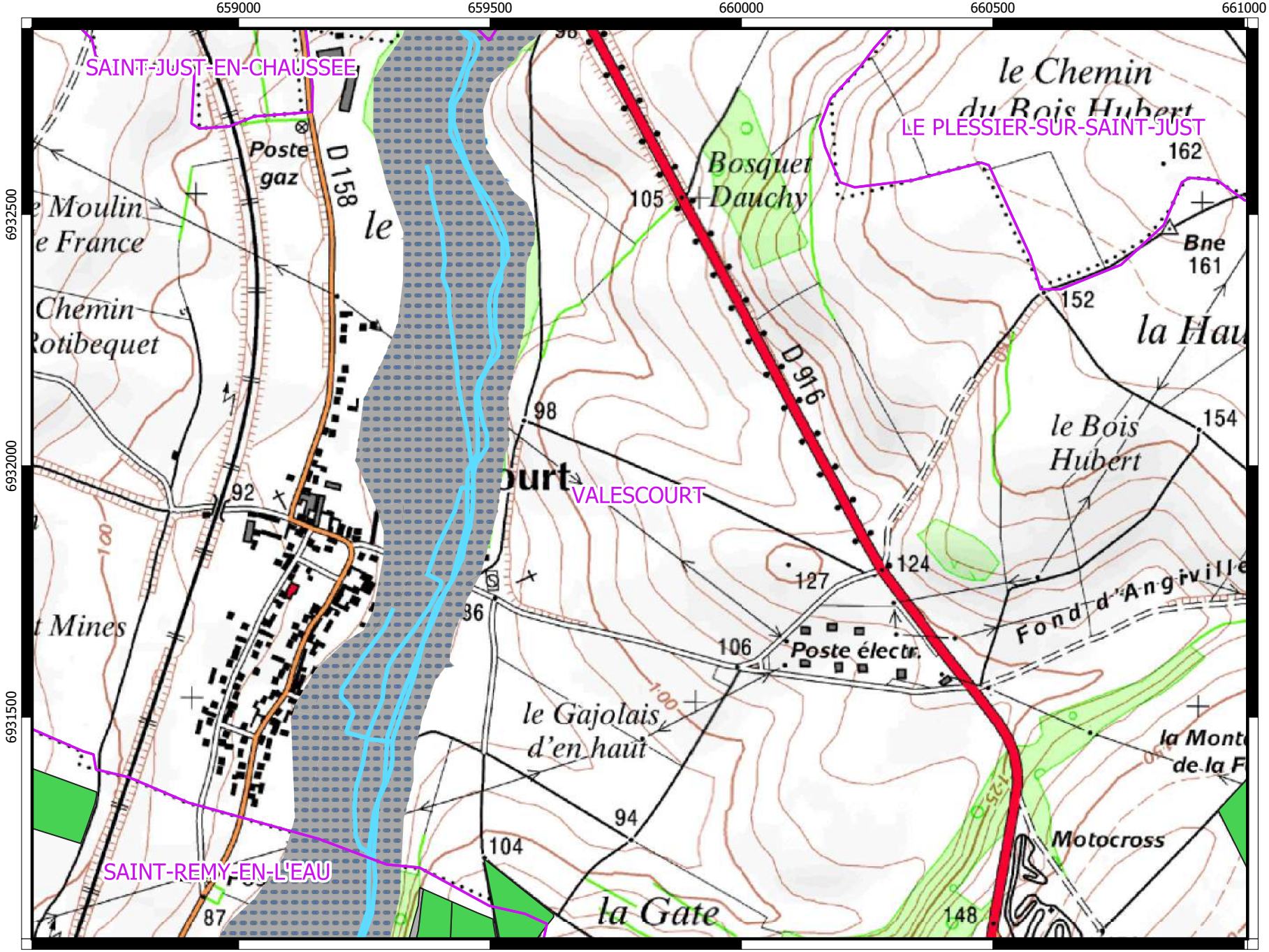

N

AGRICULTURES & TERRITOIRES
CHAMBRE D'AGRICULTURE OISE

Légende

- Cours d'eau (positionnement approximatif)
- Plan d'eau
- Zone NATURA 2000
- ZNIEFF1
- AEP périmètre de protection rapproché
- AEP périmètre de protection éloigné
- ZAR
- ZDH
- Commune

Parcellaire

- Site Méthaniseur
- Superposition ZNIEFF1
- Superposition PPR AEP
- Superposition zone aquatique
- Superposition AEP périmètre de protection éloigné

Epandabilité

- non
- oui

0 300 600 900 m

Réalisation : Chambre d'agriculture de l'Oise - Décembre 2020
- Echelle 1/10 000 - Source SCAN 2016

Prospection des zones environnementales et de captage d'eau
- Plan d'épandage BIOGAZ 60 DU PLATEAU PICARD -

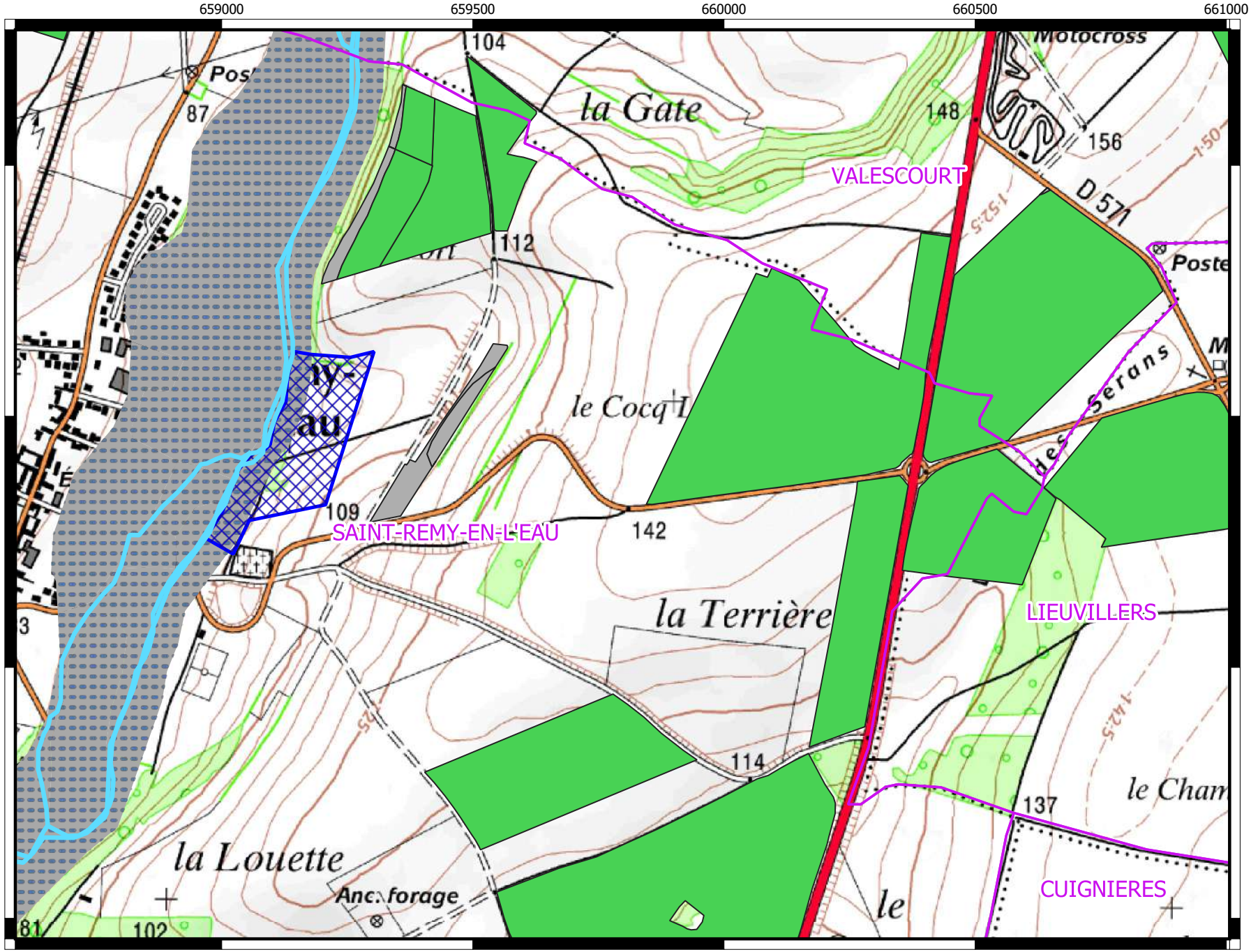

N

AGRICULTURES & TERRITOIRES
CHAMBRE D'AGRICULTURE OISE

Légende

- Cours d'eau (positionnement approximatif)
- Plan d'eau
- Zone NATURA 2000
- ZNIEFF1
- AEP périmètre de protection rapproché
- AEP périmètre de protection éloigné
- ZAR
- ZDH
- Commune

Parcellaire

- Site Méthaniseur
- Superposition ZNIEFF1
- Superposition PPR AEP
- Superposition zone aquatique
- Superposition AEP périmètre de protection éloigné

Epandabilité

- non
- oui

0 300 600 900 m

Réalisation : Chambre d'agriculture de l'Oise - Décembre 2020
- Echelle 1/10 000 - Source SCAN 2016

Prospection des zones environnementales et de captage d'eau
- Plan d'épandage BIOGAZ 60 DU PLATEAU PICARD -

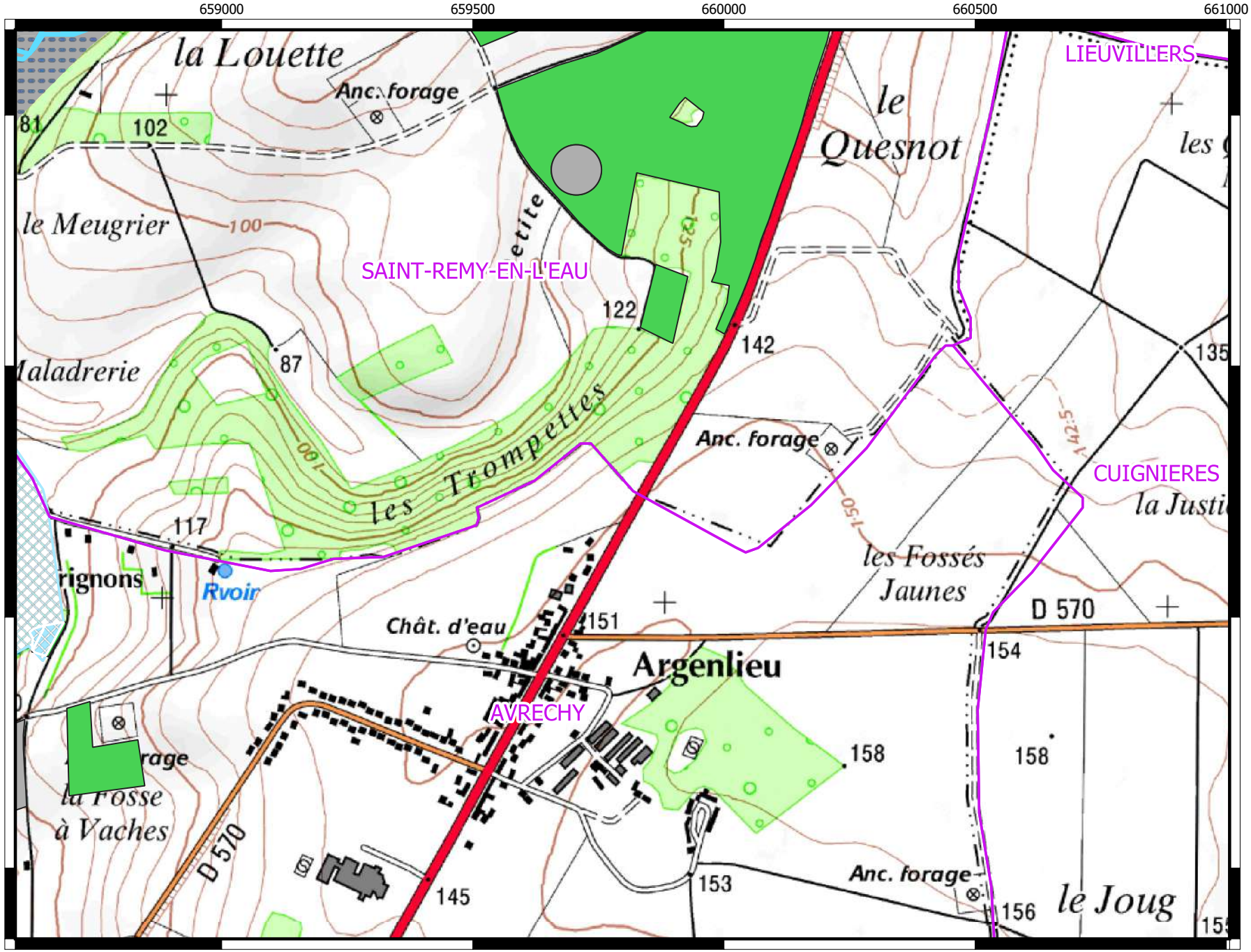

AGRICULTURES & TERRITOIRES
CHAMBRE D'AGRICULTURE OISE

Légende

- Cours d'eau (positionnement approximatif)
- Plan d'eau
- Zone NATURA 2000
- ZNIEFF1
- AEP périmètre de protection rapproché
- AEP périmètre de protection éloigné
- ZAR
- ZDH
- Commune

Parcellaire

- Site Méthaniseur
- Superposition ZNIEFF1
- Superposition PPR AEP
- Superposition zone aquatique
- Superposition AEP périmètre de protection éloigné

Epandabilité

- non
- oui

0 300 600 900 m

Réalisation : Chambre d'agriculture de l'Oise - Décembre 2020
- Echelle 1/10 000 - Source SCAN 2016

Prospection des zones environnementales et de captage d'eau
- Plan d'épandage BIOGAZ 60 DU PLATEAU PICARD -

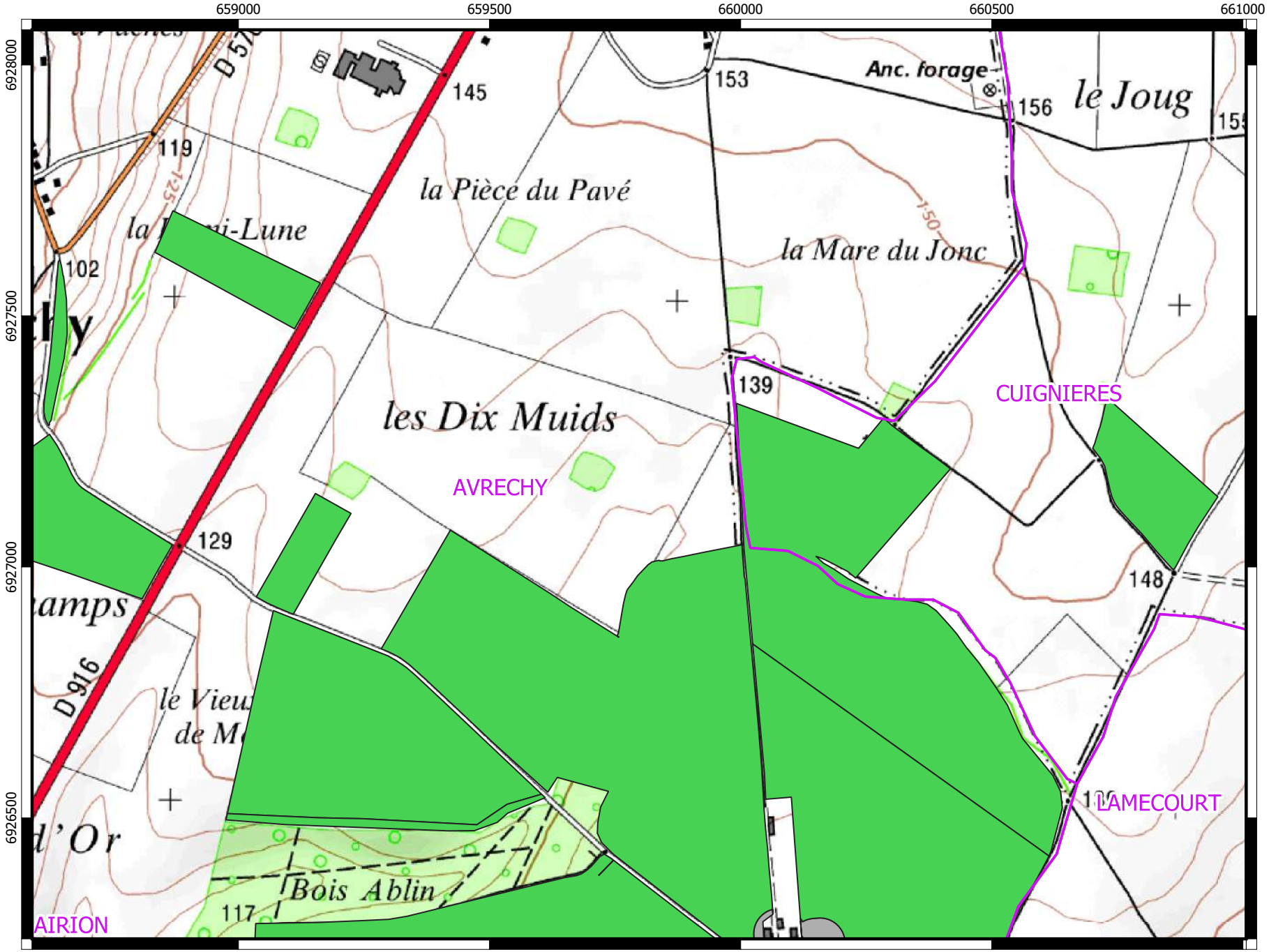

N

AGRICULTURES & TERRITOIRES
CHAMBRE D'AGRICULTURE OISE

Légende

- Cours d'eau (positionnement approximatif)
- Plan d'eau
- Zone NATURA 2000
- ZNIEFF1
- AEP périmètre de protection rapproché
- AEP périmètre de protection éloigné
- ZAR
- ZDH
- Commune

Parcellaire

- Site Méthaniseur
- Superposition ZNIEFF1
- Superposition PPR AEP
- Superposition zone aquatique
- Superposition AEP périmètre de protection éloigné

Epandabilité

- non
- oui

0 300 600 900 m

Réalisation : Chambre d'agriculture de l'Oise - Décembre 2020
- Echelle 1/10 000 - Source SCAN 2016

Prospection des zones environnementales et de captage d'eau
- Plan d'épandage BIOGAZ 60 DU PLATEAU PICARD -

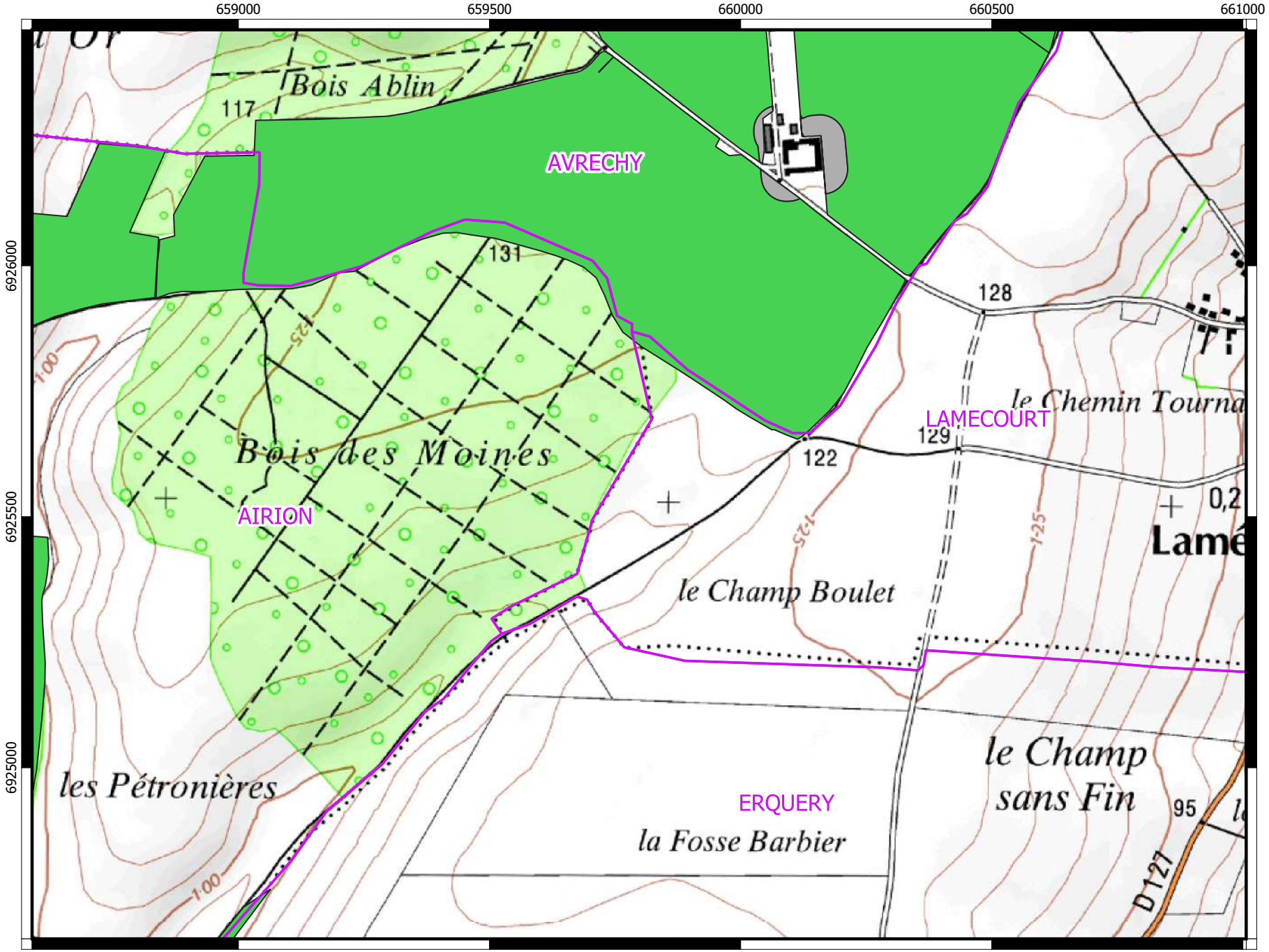

N

AGRICULTURES & TERRITOIRES
CHAMBRE D'AGRICULTURE OISE

Légende

- Cours d'eau (positionnement approximatif)
- Plan d'eau
- Zone NATURA 2000
- ZNIEFF1
- AEP périmètre de protection rapproché
- AEP périmètre de protection éloigné
- ZAR
- ZDH
- Commune

Parcellaire

- Site Méthaniseur
- Superposition ZNIEFF1
- Superposition PPR AEP
- Superposition zone aquatique
- Superposition AEP périmètre de protection éloigné

Epandabilité

- non
- oui

0 300 600 900 m

Réalisation : Chambre d'agriculture de l'Oise - Décembre 2020
- Echelle 1/10 000 - Source SCAN 2016

Prospection des zones environnementales et de captage d'eau
- Plan d'épandage BIOGAZ 60 DU PLATEAU PICARD -

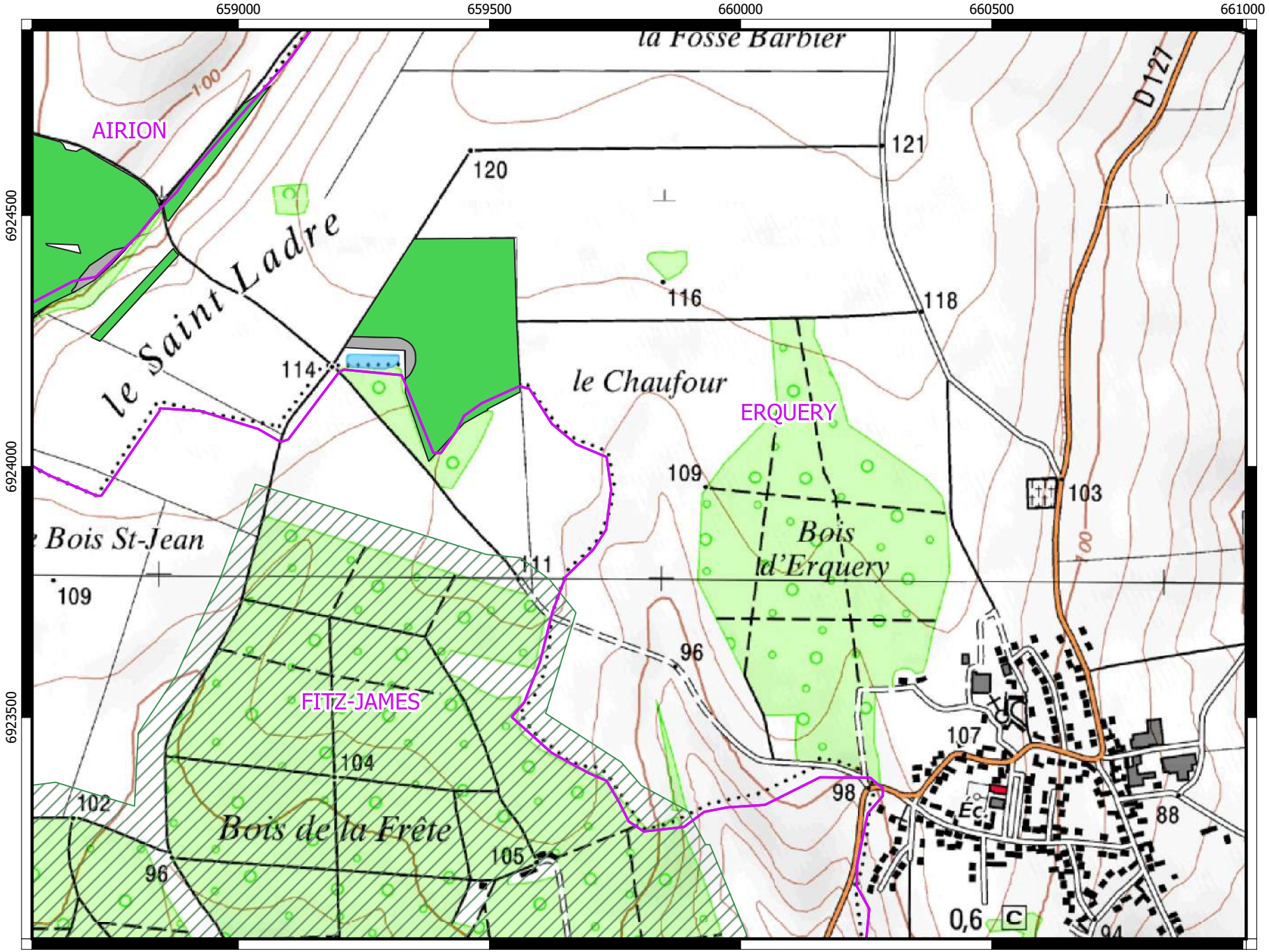

N

AGRICULTURES & TERRITOIRES
CHAMBRE D'AGRICULTURE OISE

Légende

- Cours d'eau (positionnement approximatif)
- Plan d'eau
- Zone NATURA 2000
- ZNIEFF1
- AEP périmètre de protection rapproché
- AEP périmètre de protection éloigné
- ZAR
- ZDH
- Commune

Parcellaire

- Site Méthaniseur
- Superposition ZNIEFF1
- Superposition PPR AEP
- Superposition zone aquatique
- Superposition AEP périmètre de protection éloigné

Epandabilité

- non
- oui

0 300 600 900 m

Réalisation : Chambre d'agriculture de l'Oise - Décembre 2020
- Echelle 1/10 000 - Source SCAN 2016

Prospection des zones environnementales et de captage d'eau
- Plan d'épandage BIOGAZ 60 DU PLATEAU PICARD -

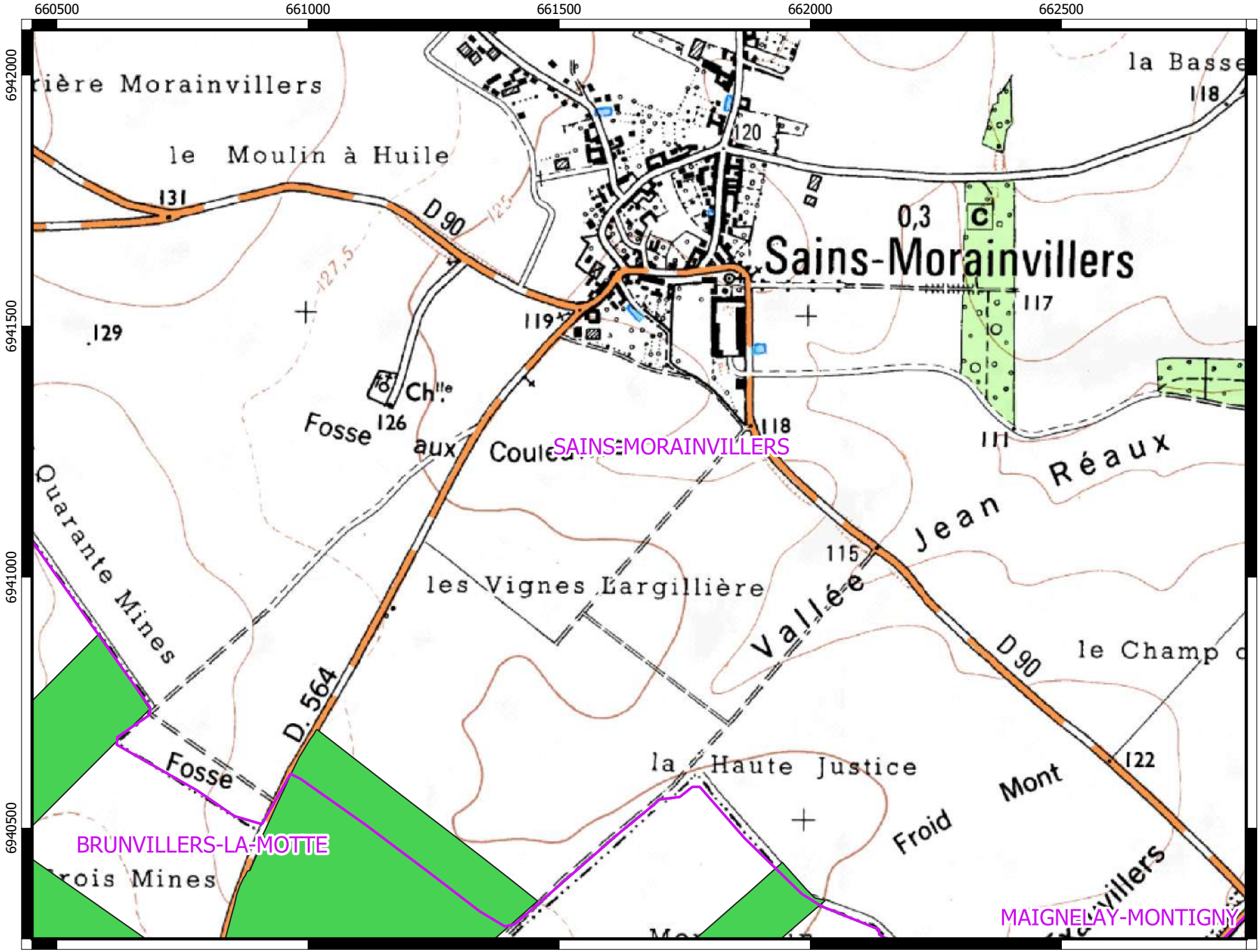

N

AGRICULTURES & TERRITOIRES
CHAMBRE D'AGRICULTURE OISE

Légende

- Cours d'eau (positionnement approximatif)
- Plan d'eau
- Zone NATURA 2000
- ZNIEFF1
- AEP périmètre de protection rapproché
- AEP périmètre de protection éloigné
- ZAR
- ZDH
- Commune

Parcellaire

- Site Méthaniseur
- Superposition ZNIEFF1
- Superposition PPR AEP
- Superposition zone aquatique
- Superposition AEP périmètre de protection éloigné

Epandabilité

- non
- oui

0 300 600 900 m

Réalisation : Chambre d'agriculture de l'Oise - Décembre 2020
- Echelle 1/10 000 - Source SCAN 2016

Prospection des zones environnementales et de captage d'eau
- Plan d'épandage BIOGAZ 60 DU PLATEAU PICARD -

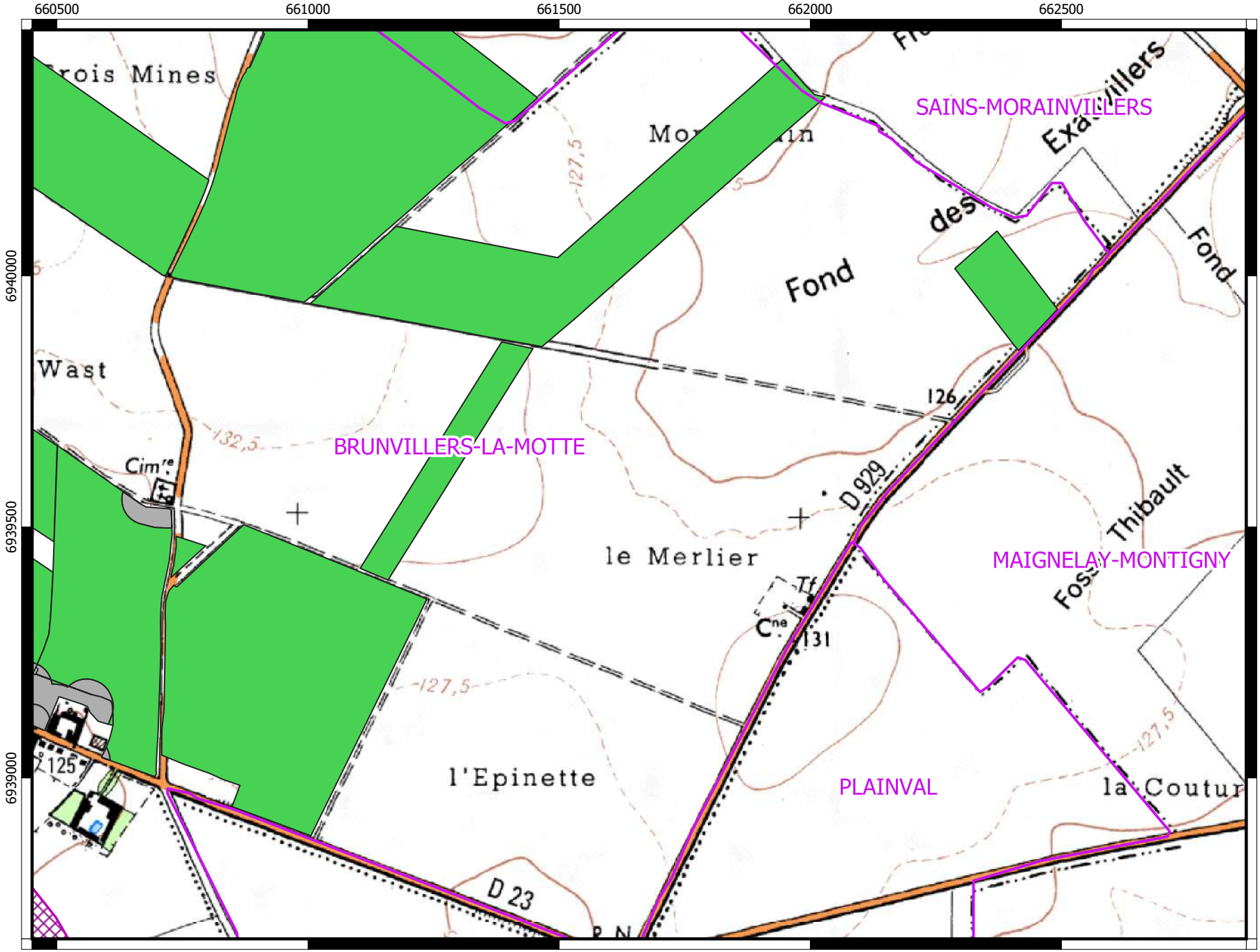

N

AGRICULTURES & TERRITOIRES
CHAMBRE D'AGRICULTURE OISE

Légende

- Cours d'eau (positionnement approximatif)
- Plan d'eau
- Zone NATURA 2000
- ZNIEFF1
- AEP périmètre de protection rapproché
- AEP périmètre de protection éloigné
- ZAR
- ZDH
- Commune

Parcellaire

- Site Méthaniseur
- Superposition ZNIEFF1
- Superposition PPR AEP
- Superposition zone aquatique
- Superposition AEP périmètre de protection éloigné

Epandabilité

- non
- oui

0 300 600 900 m

Réalisation : Chambre d'agriculture de l'Oise - Décembre 2020
- Echelle 1/10 000 - Source SCAN 2016

Prospection des zones environnementales et de captage d'eau
- Plan d'épandage BIOGAZ 60 DU PLATEAU PICARD -

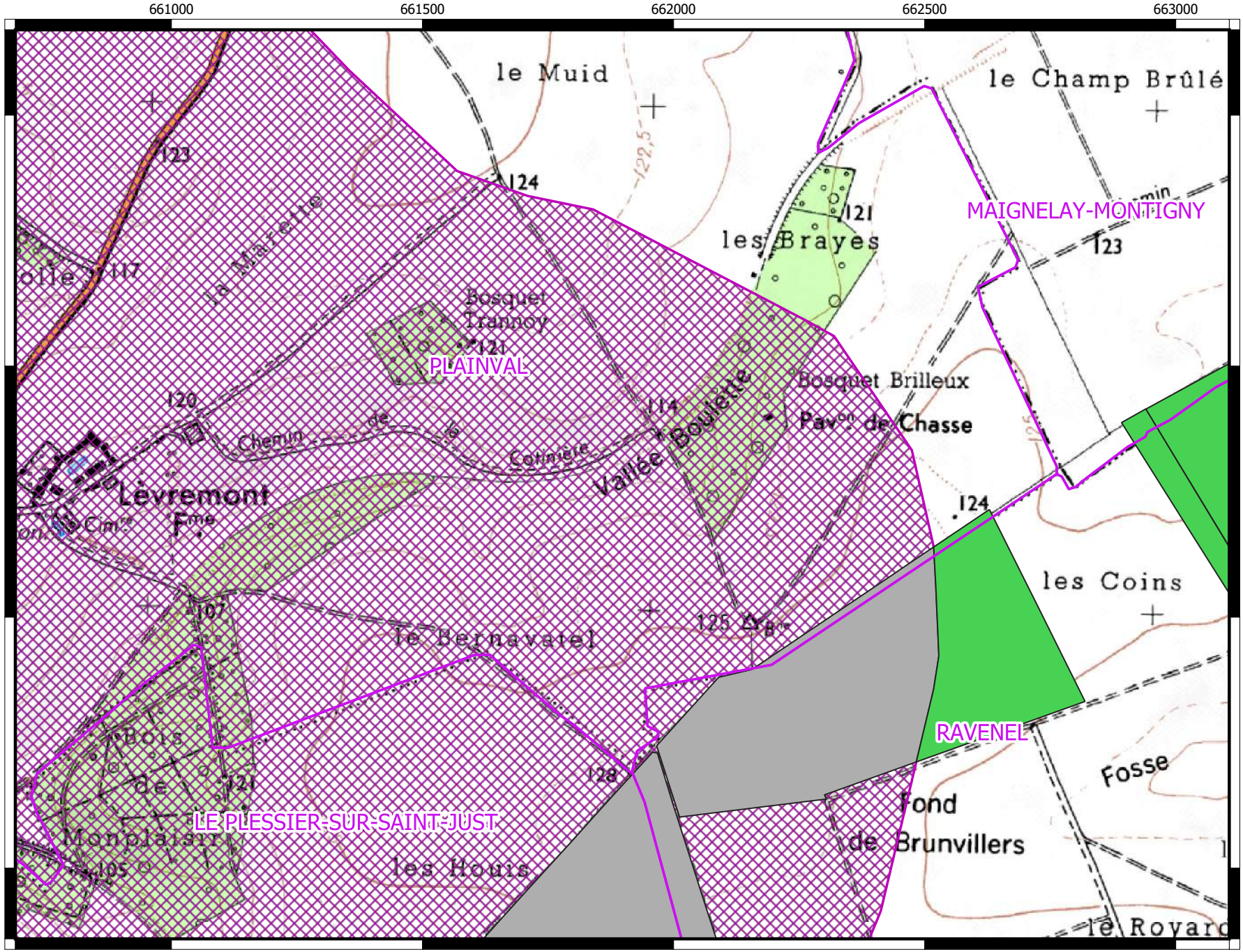

N

AGRICULTURES & TERRITOIRES
CHAMBRE D'AGRICULTURE OISE

Légende

- Cours d'eau (positionnement approximatif)
- Plan d'eau
- Zone NATURA 2000
- ZNIEFF1
- AEP périmètre de protection rapproché
- AEP périmètre de protection éloigné
- ZAR
- ZDH
- Commune

Parcellaire

- Site Méthaniseur
- Superposition ZNIEFF1
- Superposition PPR AEP
- Superposition zone aquatique
- Superposition AEP périmètre de protection éloigné

Epandabilité

- non
- oui

0 300 600 900 m

Réalisation : Chambre d'agriculture de l'Oise - Décembre 2020
- Echelle 1/10 000 - Source SCAN 2016

Prospection des zones environnementales et de captage d'eau
- Plan d'épandage BIOGAZ 60 DU PLATEAU PICARD -

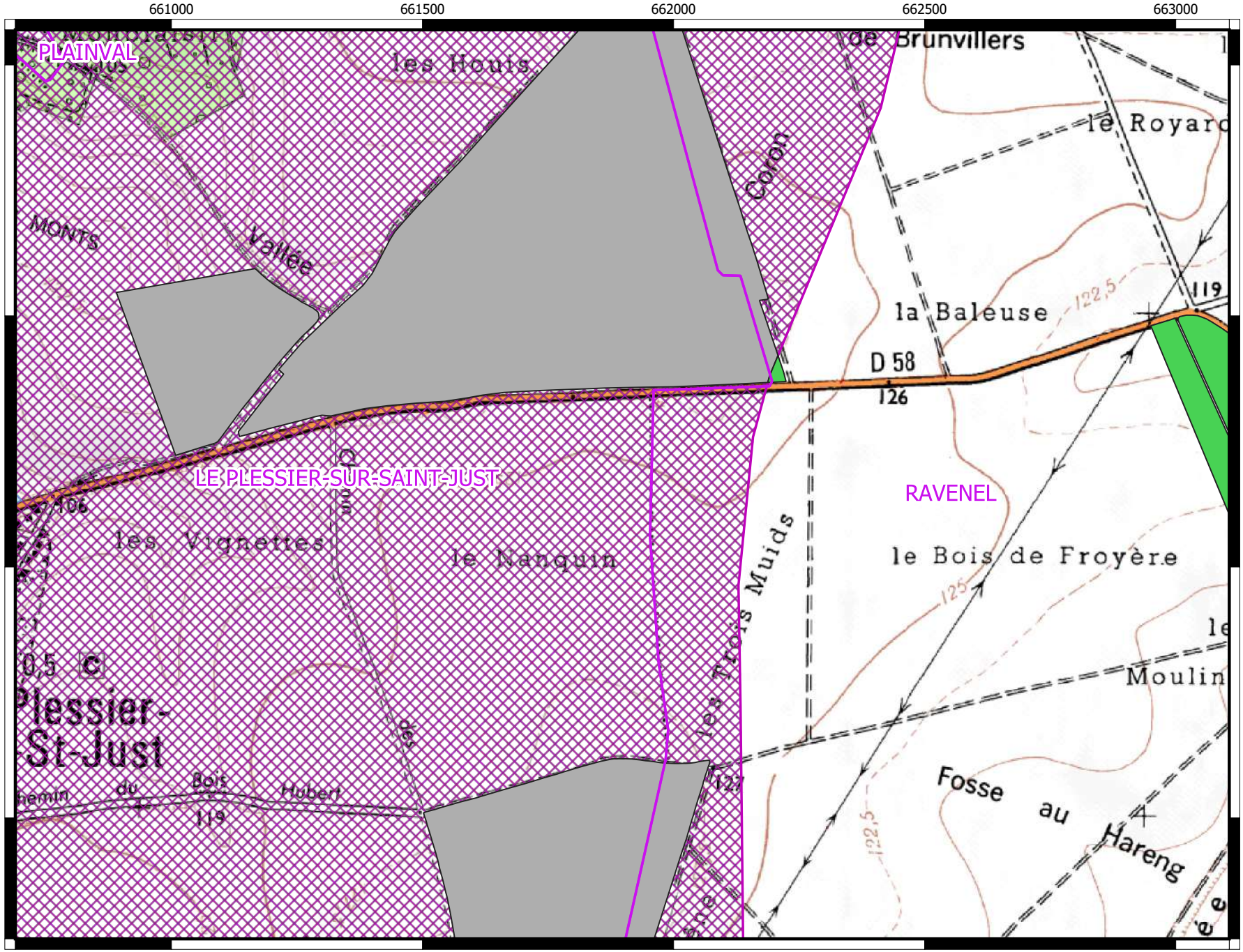

N

AGRICULTURES & TERRITOIRES
CHAMBRE D'AGRICULTURE OISE

Légende

- Cours d'eau (positionnement approximatif)
- Plan d'eau
- Zone NATURA 2000
- ZNIEFF1
- AEP périmètre de protection rapproché
- AEP périmètre de protection éloigné
- ZAR
- ZDH
- Commune

Parcellaire

- Site Méthaniseur
- Superposition ZNIEFF1
- Superposition PPR AEP
- Superposition zone aquatique
- Superposition AEP périmètre de protection éloigné

Epandabilité

- non
- oui

0 300 600 900 m

Réalisation : Chambre d'agriculture de l'Oise - Décembre 2020
- Echelle 1/10 000 - Source SCAN 2016

Prospection des zones environnementales et de captage d'eau
- Plan d'épandage BIOGAZ 60 DU PLATEAU PICARD -

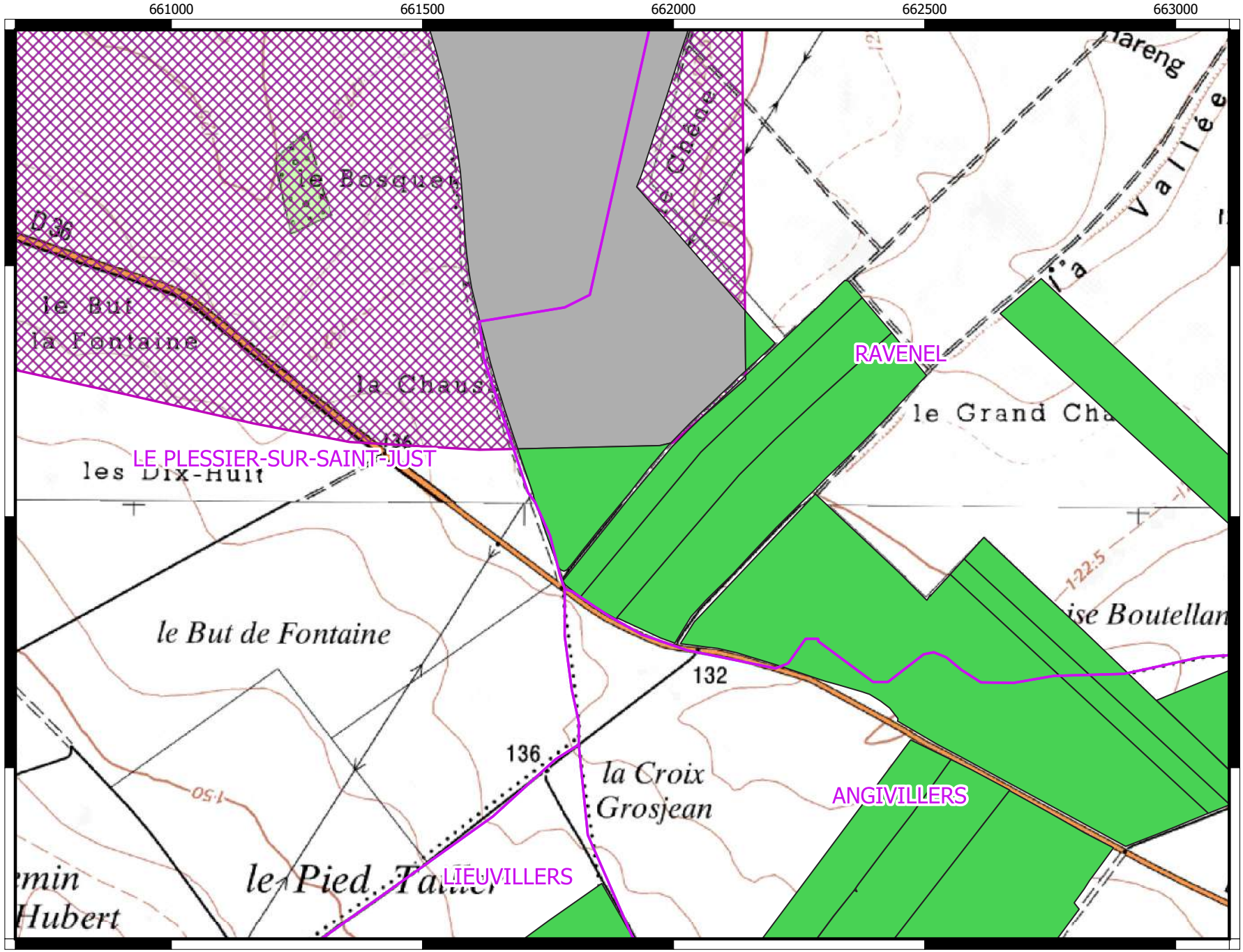

Légende

- Cours d'eau (positionnement approximatif)
- Plan d'eau
- Zone NATURA 2000
- ZNIEFF1
- AEP périmètre de protection rapproché
- AEP périmètre de protection éloigné
- ZAR
- ZDH
- Commune

Parcellaire

- Site Méthaniseur
- Superposition ZNIEFF1
- Superposition PPR AEP
- Superposition zone aquatique
- Superposition AEP périmètre de protection éloigné

Epandabilité

- non
- oui

0 300 600 900 m

Réalisation : Chambre d'agriculture de l'Oise - Décembre 2020
- Echelle 1/10 000 - Source SCAN 2016

Prospection des zones environnementales et de captage d'eau
- Plan d'épandage BIOGAZ 60 DU PLATEAU PICARD -

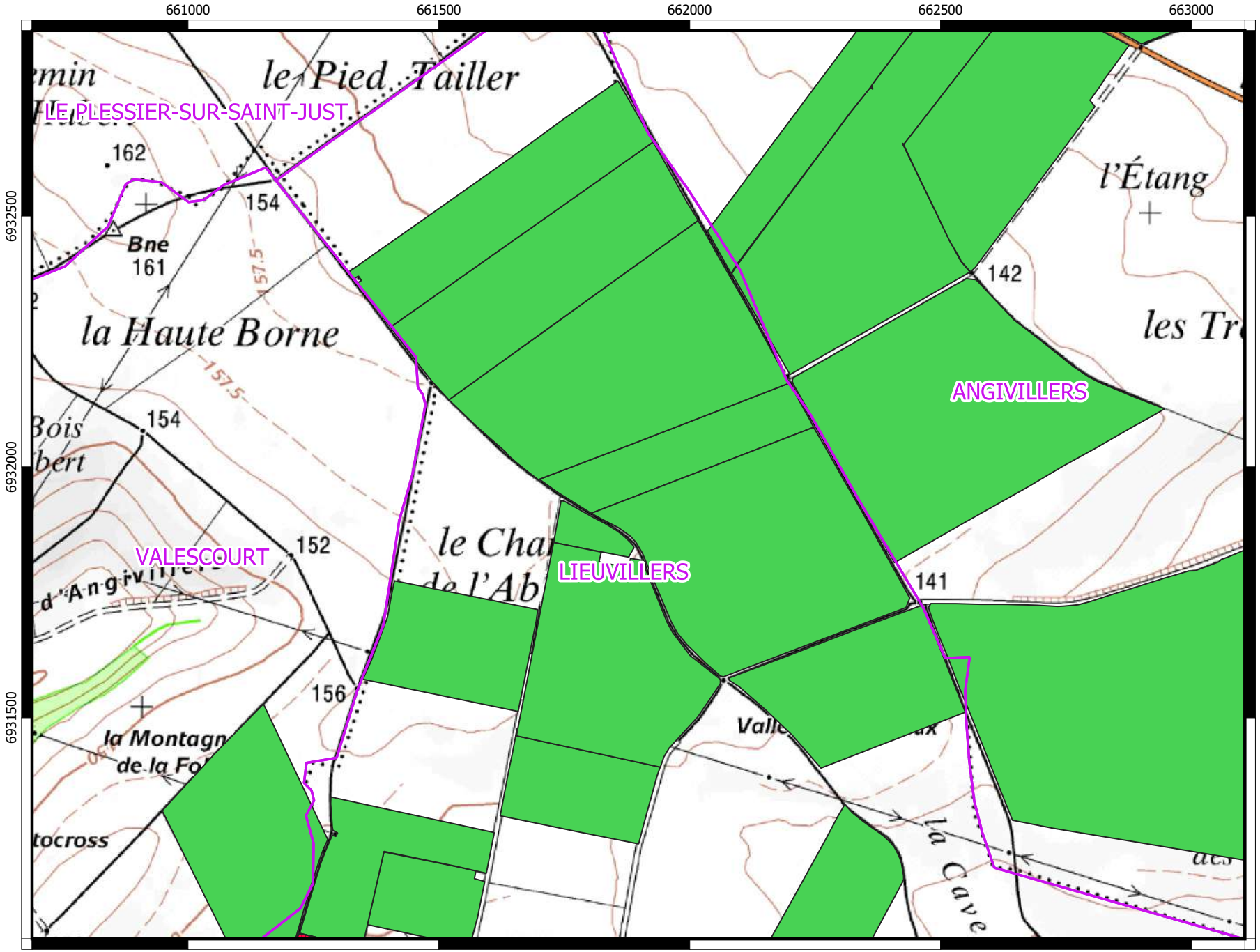

N

AGRICULTURES & TERRITOIRES
CHAMBRE D'AGRICULTURE OISE

Légende

- Cours d'eau (positionnement approximatif)
- Plan d'eau
- Zone NATURA 2000
- ZNIEFF1
- AEP périmètre de protection rapproché
- AEP périmètre de protection éloigné
- ZAR
- ZDH
- Commune

Parcellaire

- Site Méthaniseur
- Superposition ZNIEFF1
- Superposition PPR AEP
- Superposition zone aquatique
- Superposition AEP périmètre de protection éloigné

Epandabilité

- non
- oui

0 300 600 900 m

Réalisation : Chambre d'agriculture de l'Oise - Décembre 2020
- Echelle 1/10 000 - Source SCAN 2016

Prospection des zones environnementales et de captage d'eau
- Plan d'épandage BIOGAZ 60 DU PLATEAU PICARD -

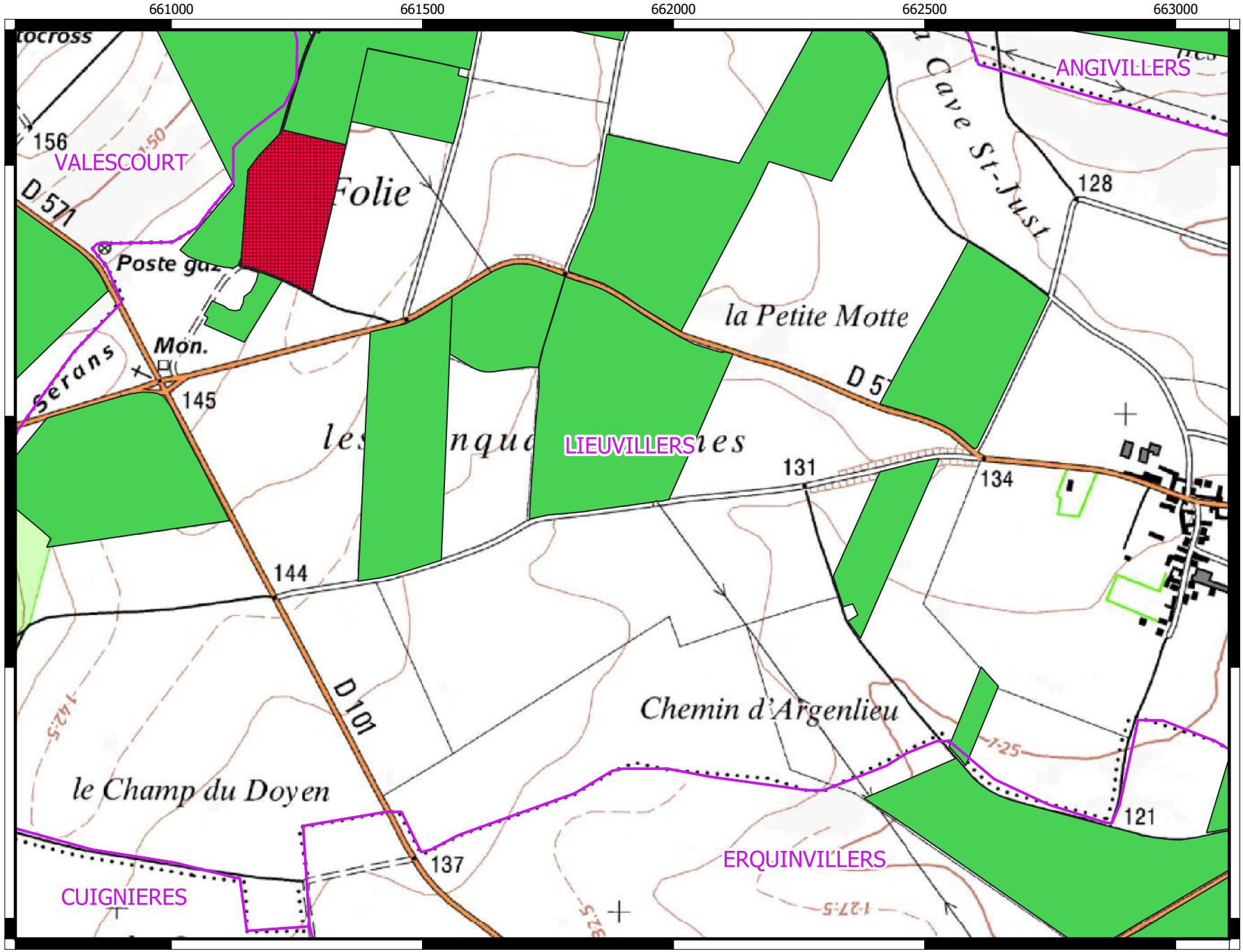

N

AGRICULTURES & TERRITOIRES
CHAMBRE D'AGRICULTURE OISE

Légende

- Cours d'eau (positionnement approximatif)
- Plan d'eau
- Zone NATURA 2000
- ZNIEFF1
- AEP périmètre de protection rapproché
- AEP périmètre de protection éloigné
- ZAR
- ZDH
- Commune

Parcellaire

- Site Méthaniseur
- Superposition ZNIEFF1
- Superposition PPR AEP
- Superposition zone aquatique
- Superposition AEP périmètre de protection éloigné

Epandabilité

- non
- oui

0 300 600 900 m

Réalisation : Chambre d'agriculture de l'Oise - Décembre 2020
- Echelle 1/10 000 - Source SCAN 2016

Prospection des zones environnementales et de captage d'eau
- Plan d'épandage BIOGAZ 60 DU PLATEAU PICARD -

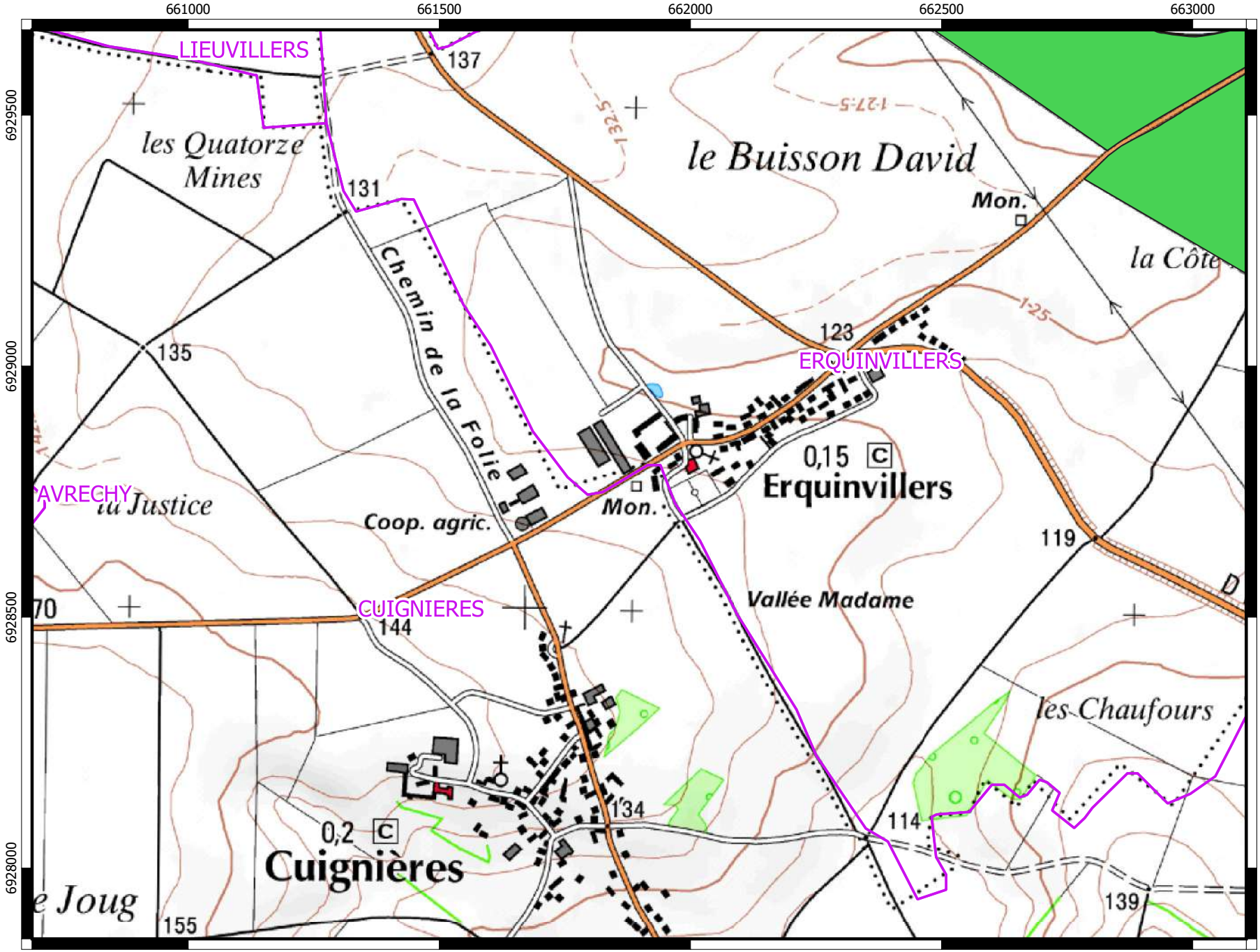

N

AGRICULTURES & TERRITOIRES
CHAMBRE D'AGRICULTURE OISE

Légende

- Cours d'eau (positionnement approximatif)
- Plan d'eau
- Zone NATURA 2000
- ZNIEFF1
- AEP périmètre de protection rapproché
- AEP périmètre de protection éloigné
- ZAR
- ZDH
- Commune

Parcellaire

- Site Méthaniseur
- Superposition ZNIEFF1
- Superposition PPR AEP
- Superposition zone aquatique
- Superposition AEP périmètre de protection éloigné

Epandabilité

- non
- oui

0 300 600 900 m

Réalisation : Chambre d'agriculture de l'Oise - Décembre 2020
- Echelle 1/10 000 - Source SCAN 2016

Prospection des zones environnementales et de captage d'eau
- Plan d'épandage BIOGAZ 60 DU PLATEAU PICARD -

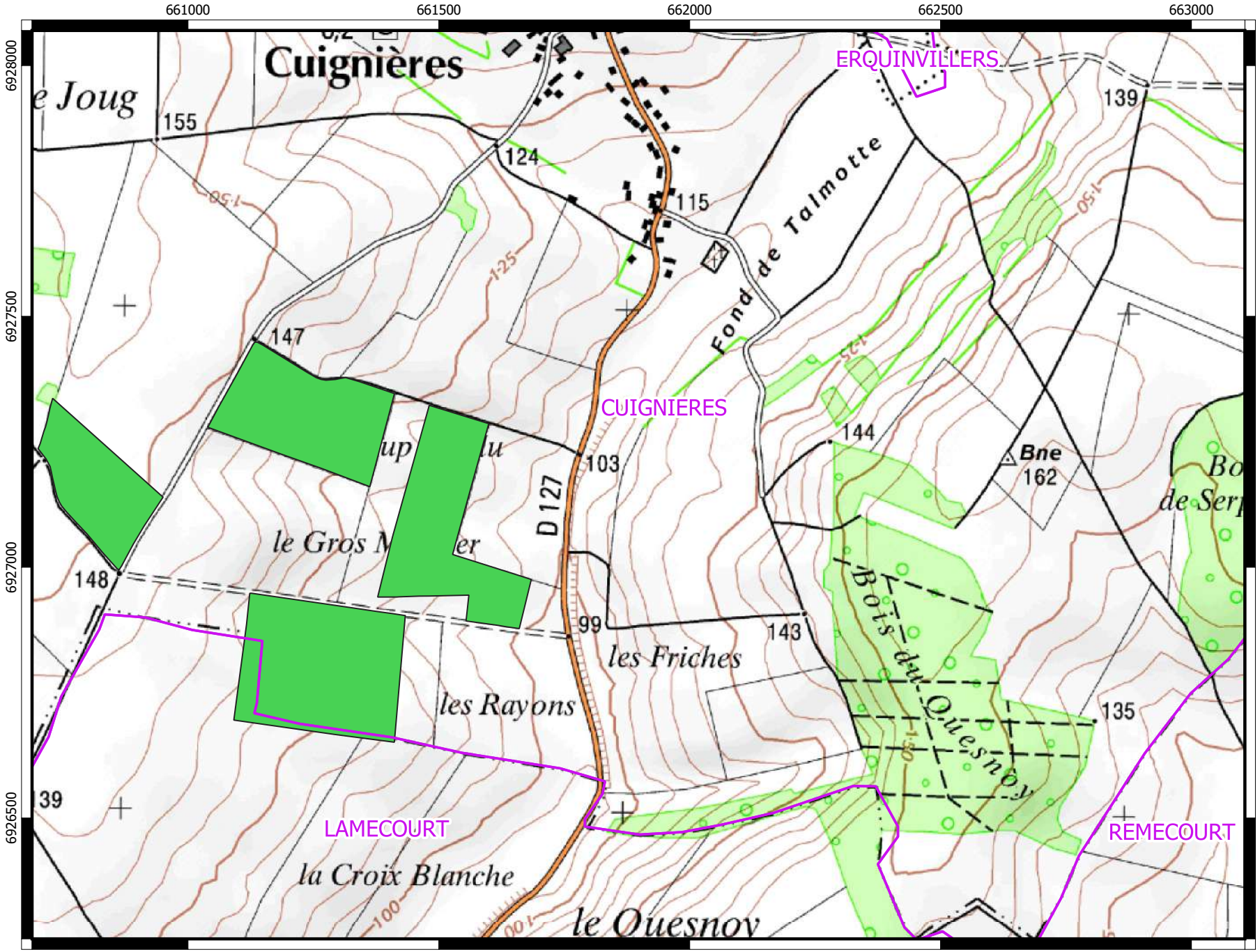

N

AGRICULTURES & TERRITOIRES
CHAMBRE D'AGRICULTURE OISE

Légende

- Cours d'eau (positionnement approximatif)
- Plan d'eau
- Zone NATURA 2000
- ZNIEFF1
- AEP périmètre de protection rapproché
- AEP périmètre de protection éloigné
- ZAR
- ZDH
- Commune

Parcellaire

- Site Méthaniseur
- Superposition ZNIEFF1
- Superposition PPR AEP
- Superposition zone aquatique
- Superposition AEP périmètre de protection éloigné

Epandabilité

- non
- oui

0 300 600 900 m

Réalisation : Chambre d'agriculture de l'Oise - Décembre 2020
- Echelle 1/10 000 - Source SCAN 2016

Prospection des zones environnementales et de captage d'eau
- Plan d'épandage BIOGAZ 60 DU PLATEAU PICARD -

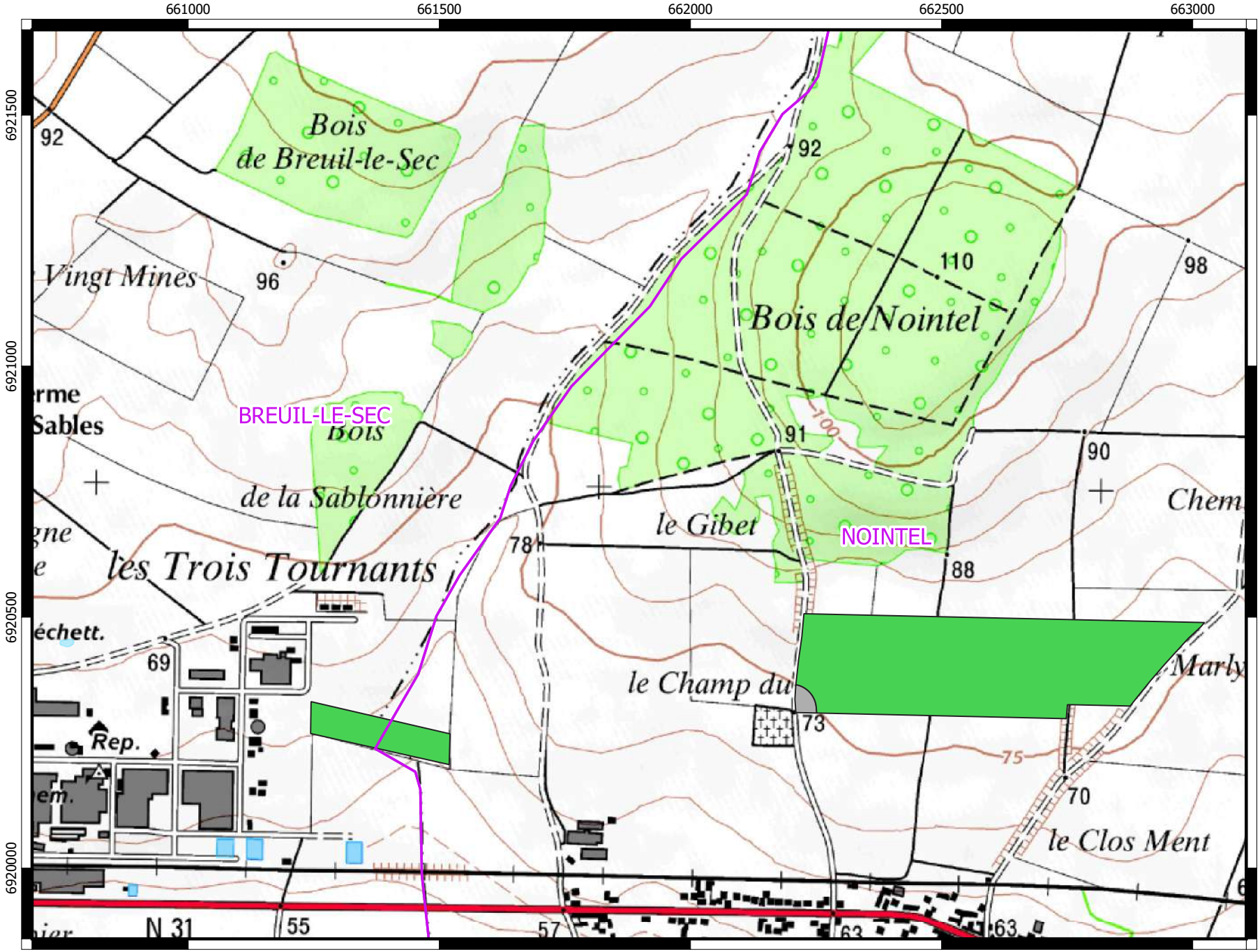

N

AGRICULTURES & TERRITOIRES
CHAMBRE D'AGRICULTURE OISE

Légende

- Cours d'eau (positionnement approximatif)
- Plan d'eau
- Zone NATURA 2000
- ZNIEFF1
- AEP périmètre de protection rapproché
- AEP périmètre de protection éloigné
- ZAR
- ZDH
- Commune

Parcellaire

- Site Méthaniseur
- Superposition ZNIEFF1
- Superposition PPR AEP
- Superposition zone aquatique
- Superposition AEP périmètre de protection éloigné

Epandabilité

- non
- oui

0 300 600 900 m

Réalisation : Chambre d'agriculture de l'Oise - Décembre 2020
- Echelle 1/10 000 - Source SCAN 2016

Prospection des zones environnementales et de captage d'eau
- Plan d'épandage BIOGAZ 60 DU PLATEAU PICARD -

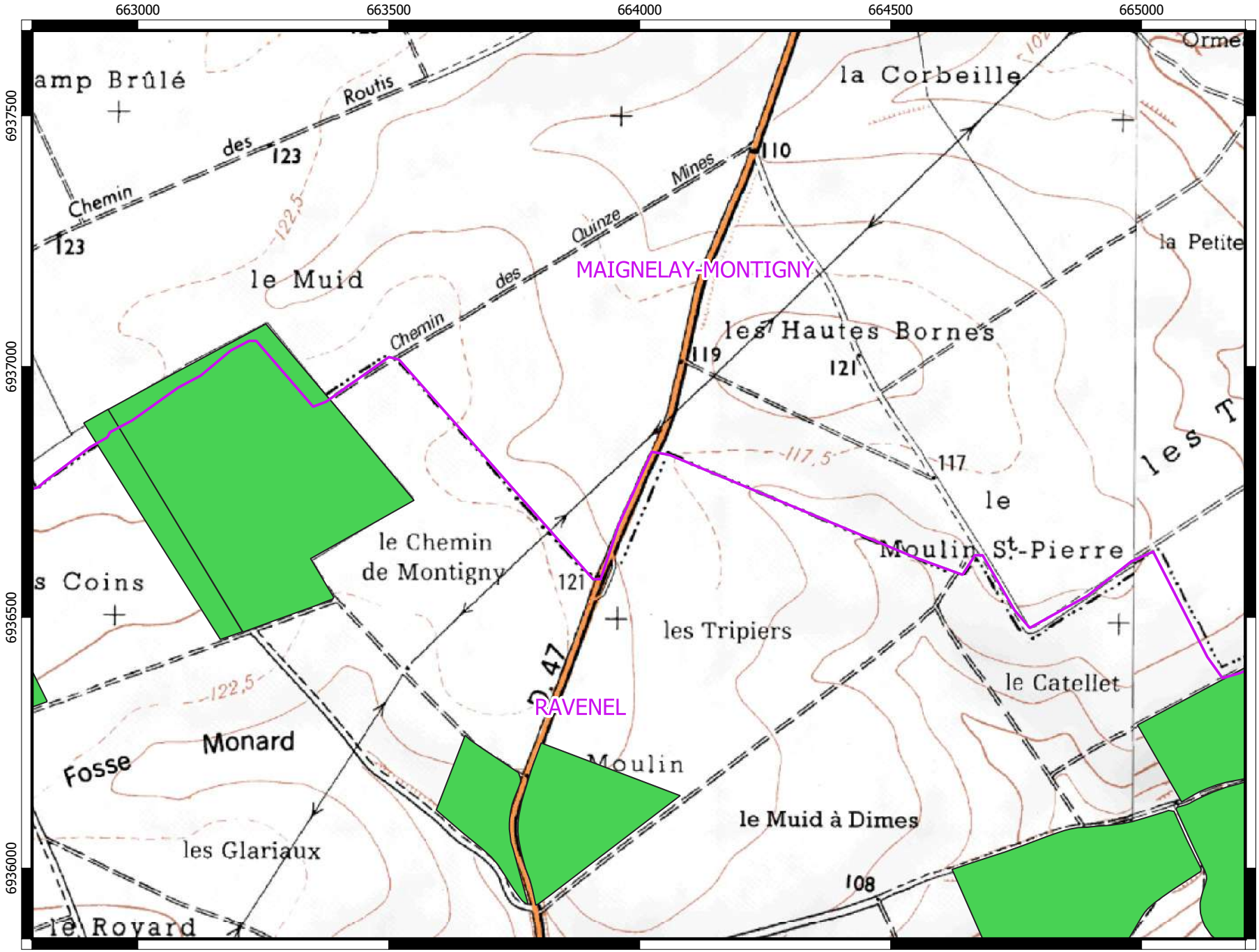

N

AGRICULTURES & TERRITOIRES
CHAMBRE D'AGRICULTURE OISE

Légende

- Cours d'eau (positionnement approximatif)
- Plan d'eau
- Zone NATURA 2000
- ZNIEFF1
- AEP périmètre de protection rapproché
- AEP périmètre de protection éloigné
- ZAR
- ZDH
- Commune

Parcellaire

- Site Méthaniseur
- Superposition ZNIEFF1
- Superposition PPR AEP
- Superposition zone aquatique
- Superposition AEP périmètre de protection éloigné

Epandabilité

- non
- oui

0 300 600 900 m

Réalisation : Chambre d'agriculture de l'Oise - Décembre 2020
- Echelle 1/10 000 - Source SCAN 2016

Prospection des zones environnementales et de captage d'eau
- Plan d'épandage BIOGAZ 60 DU PLATEAU PICARD -

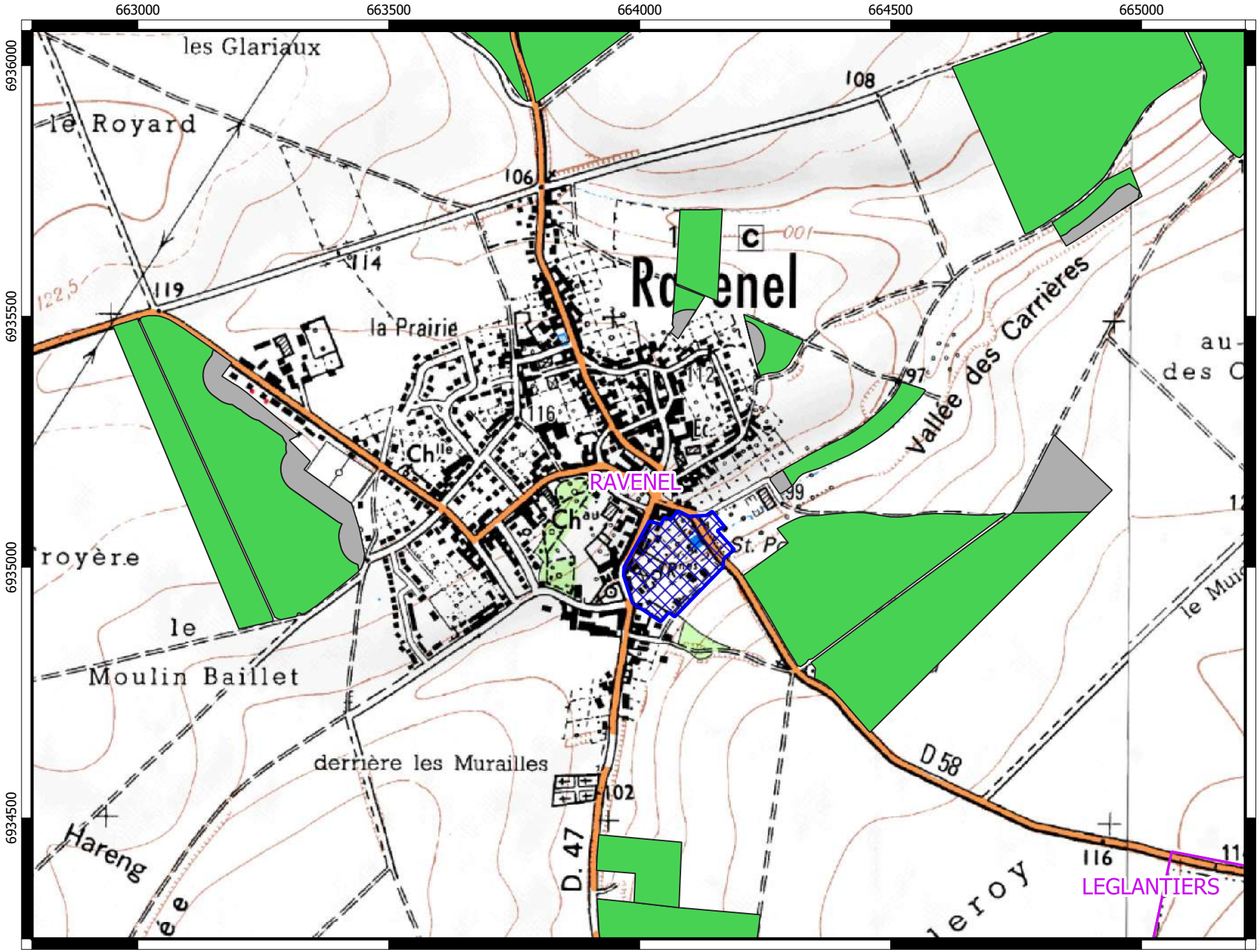

N

AGRICULTURES & TERRITOIRES
CHAMBRE D'AGRICULTURE OISE

Légende

- Cours d'eau (positionnement approximatif)
- Plan d'eau
- Zone NATURA 2000
- ZNIEFF1
- AEP périmètre de protection rapproché
- AEP périmètre de protection éloigné
- ZAR
- ZDH
- Commune

Parcellaire

- Site Méthaniseur
- Superposition ZNIEFF1
- Superposition PPR AEP
- Superposition zone aquatique
- Superposition AEP périmètre de protection éloigné

Epandabilité

- non
- oui

0 300 600 900 m

Réalisation : Chambre d'agriculture de l'Oise - Décembre 2020
- Echelle 1/10 000 - Source SCAN 2016

Prospection des zones environnementales et de captage d'eau
- Plan d'épandage BIOGAZ 60 DU PLATEAU PICARD -

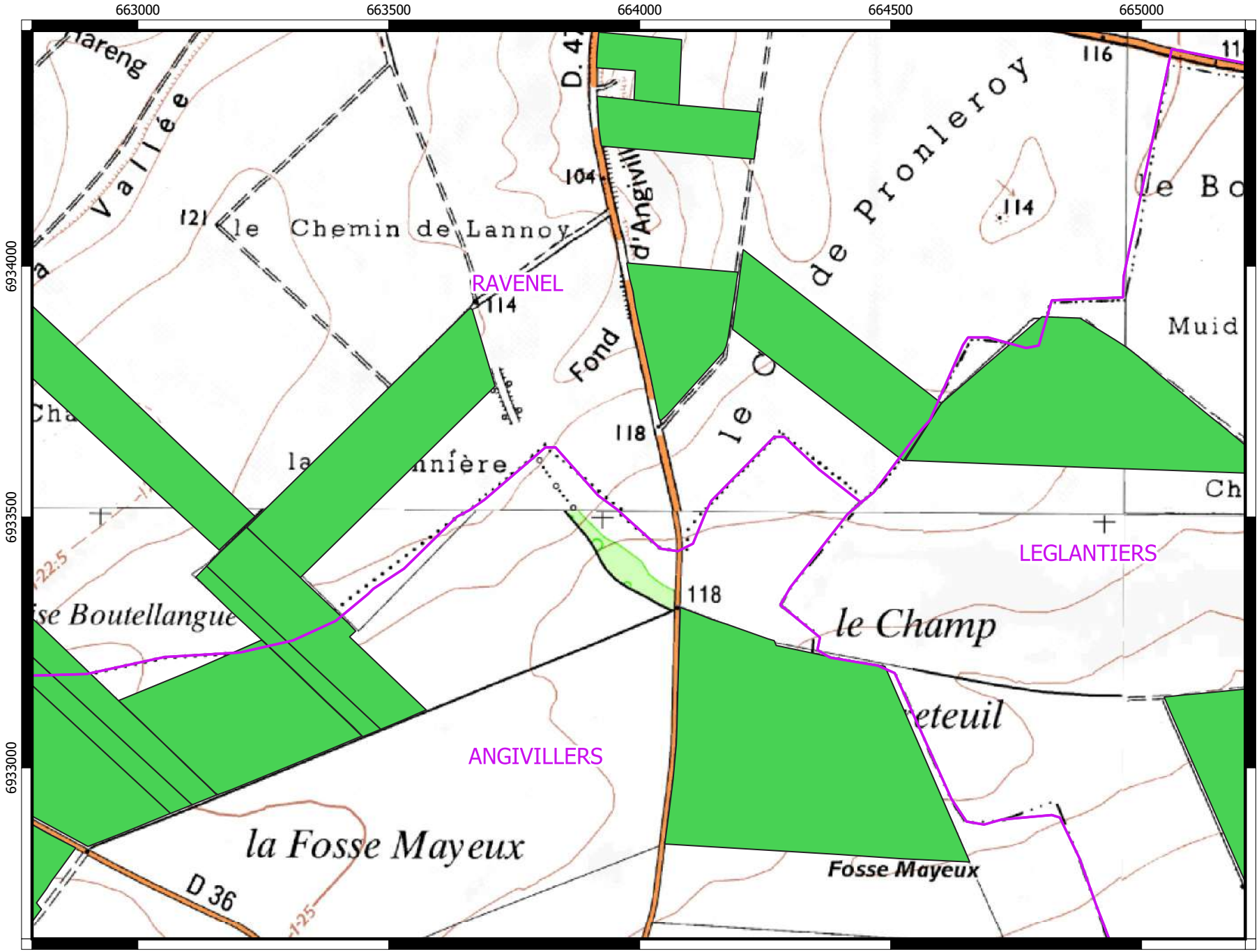

N

AGRICULTURES & TERRITOIRES
CHAMBRE D'AGRICULTURE OISE

Légende

- Cours d'eau (positionnement approximatif)
- Plan d'eau
- Zone NATURA 2000
- ZNIEFF1
- AEP périmètre de protection rapproché
- AEP périmètre de protection éloigné
- ZAR
- ZDH
- Commune

Parcellaire

- Site Méthaniseur
- Superposition ZNIEFF1
- Superposition PPR AEP
- Superposition zone aquatique
- Superposition AEP périmètre de protection éloigné

Epandabilité

- non
- oui

0 300 600 900 m

Réalisation : Chambre d'agriculture de l'Oise - Décembre 2020
- Echelle 1/10 000 - Source SCAN 2016

Prospection des zones environnementales et de captage d'eau
- Plan d'épandage BIOGAZ 60 DU PLATEAU PICARD -

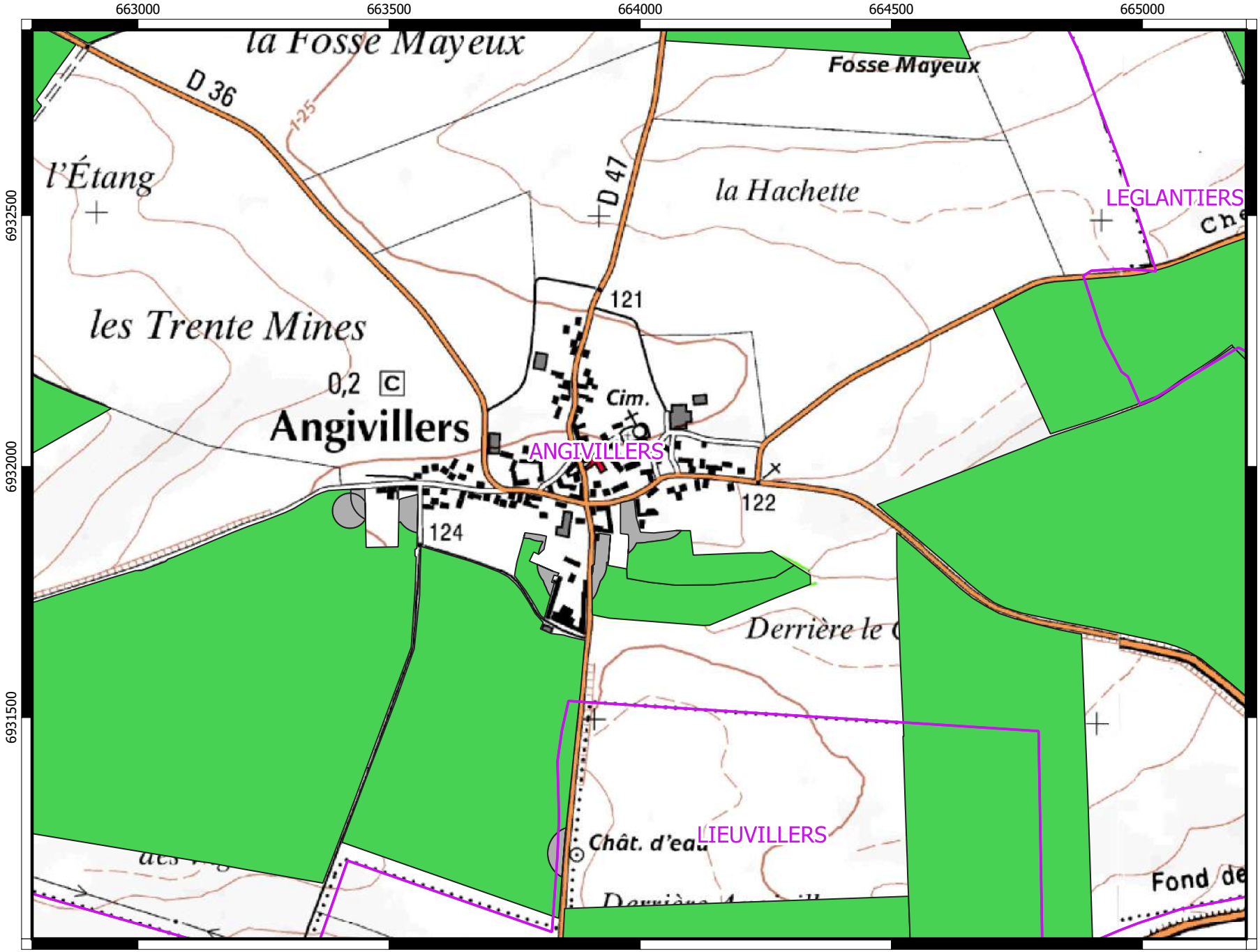

N

AGRICULTURES & TERRITOIRES
CHAMBRE D'AGRICULTURE OISE

Légende

- Cours d'eau (positionnement approximatif)
- Plan d'eau
- Zone NATURA 2000
- ZNIEFF1
- AEP périmètre de protection rapproché
- AEP périmètre de protection éloigné
- ZAR
- ZDH
- Commune

Parcellaire

- Site Méthaniseur
- Superposition ZNIEFF1
- Superposition PPR AEP
- Superposition zone aquatique
- Superposition AEP périmètre de protection éloigné

Epandabilité

- non
- oui

0 300 600 900 m

Réalisation : Chambre d'agriculture de l'Oise - Décembre 2020
- Echelle 1/10 000 - Source SCAN 2016

Prospection des zones environnementales et de captage d'eau
- Plan d'épandage BIOGAZ 60 DU PLATEAU PICARD -

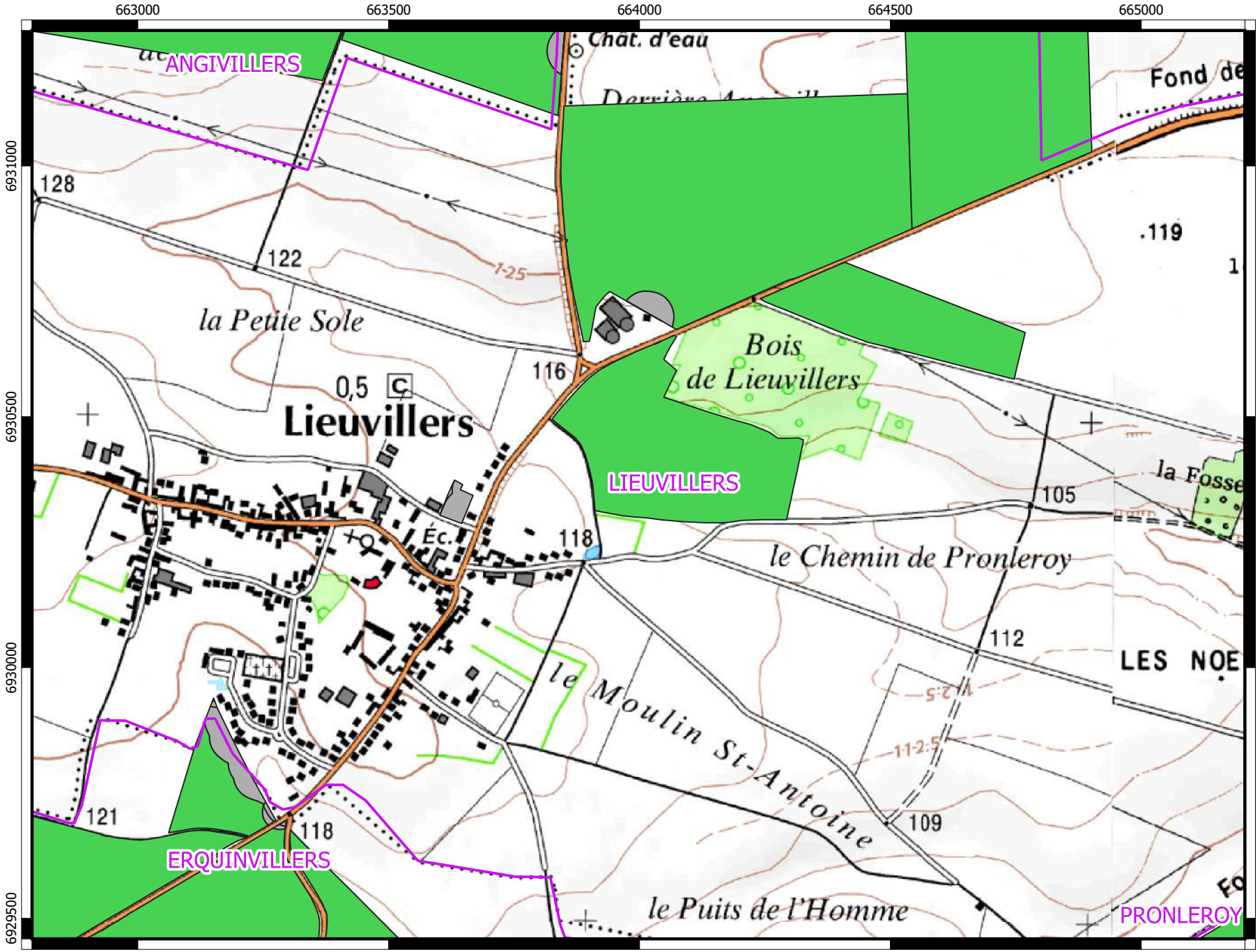

N

AGRICULTURES & TERRITOIRES
CHAMBRE D'AGRICULTURE OISE

Légende

- Cours d'eau (positionnement approximatif)
- Plan d'eau
- Zone NATURA 2000
- ZNIEFF1
- AEP périmètre de protection rapproché
- AEP périmètre de protection éloigné
- ZAR
- ZDH
- Commune

Parcellaire

- Site Méthaniseur
- Superposition ZNIEFF1
- Superposition PPR AEP
- Superposition zone aquatique
- Superposition AEP périmètre de protection éloigné

Epandabilité

- non
- oui

0 300 600 900 m

Réalisation : Chambre d'agriculture de l'Oise - Décembre 2020
- Echelle 1/10 000 - Source SCAN 2016

Prospection des zones environnementales et de captage d'eau
- Plan d'épandage BIOGAZ 60 DU PLATEAU PICARD -

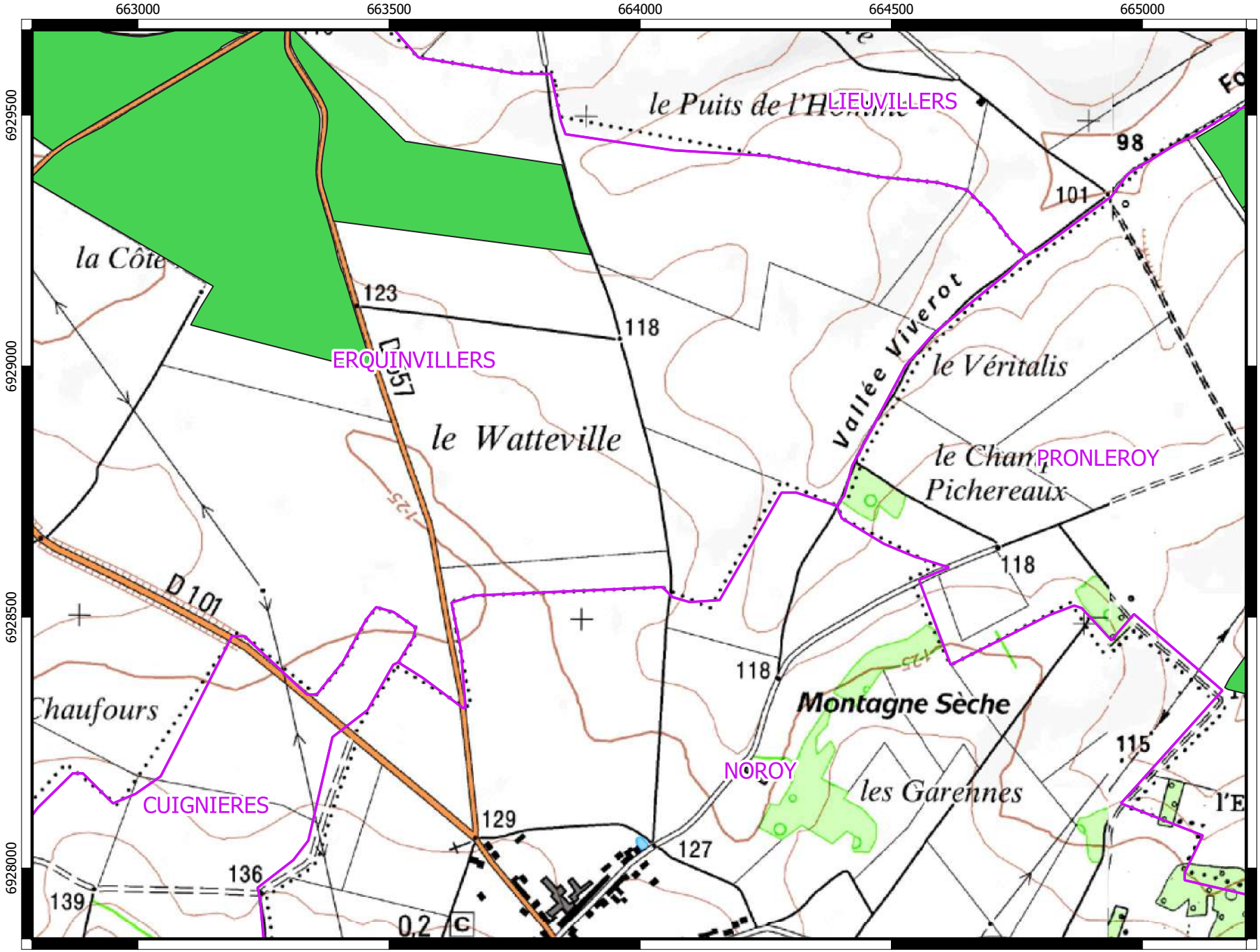

N

AGRICULTURES & TERRITOIRES
CHAMBRE D'AGRICULTURE OISE

Légende

- Cours d'eau (positionnement approximatif)
- Plan d'eau
- Zone NATURA 2000
- ZNIEFF1
- AEP périmètre de protection rapproché
- AEP périmètre de protection éloigné
- ZAR
- ZDH
- Commune

Parcellaire

- Site Méthaniseur
- Superposition ZNIEFF1
- Superposition PPR AEP
- Superposition zone aquatique
- Superposition AEP périmètre de protection éloigné

Epandabilité

- non
- oui

0 300 600 900 m

Réalisation : Chambre d'agriculture de l'Oise - Décembre 2020
- Echelle 1/10 000 - Source SCAN 2016

Prospection des zones environnementales et de captage d'eau
- Plan d'épandage BIOGAZ 60 DU PLATEAU PICARD -

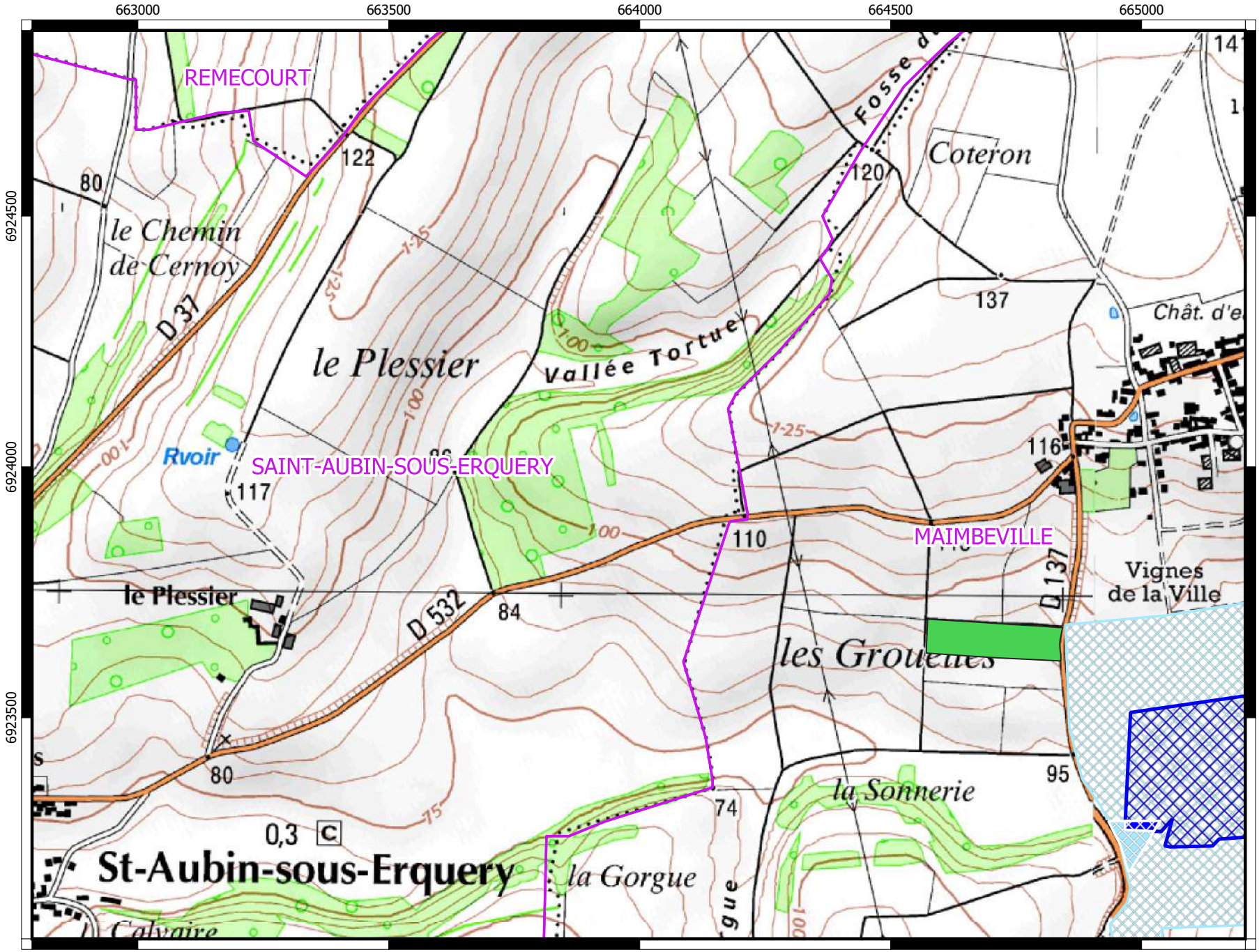

N

AGRICULTURES & TERRITOIRES
CHAMBRE D'AGRICULTURE OISE

Légende

- Cours d'eau (positionnement approximatif)
- Plan d'eau
- Zone NATURA 2000
- ZNIEFF1
- AEP périmètre de protection rapproché
- AEP périmètre de protection éloigné
- ZAR
- ZDH
- Commune

Parcellaire

- Site Méthaniseur
- Superposition ZNIEFF1
- Superposition PPR AEP
- Superposition zone aquatique
- Superposition AEP périmètre de protection éloigné

Epandabilité

- non
- oui

0 300 600 900 m

Réalisation : Chambre d'agriculture de l'Oise - Décembre 2020
- Echelle 1/10 000 - Source SCAN 2016

Prospection des zones environnementales et de captage d'eau
- Plan d'épandage BIOGAZ 60 DU PLATEAU PICARD -

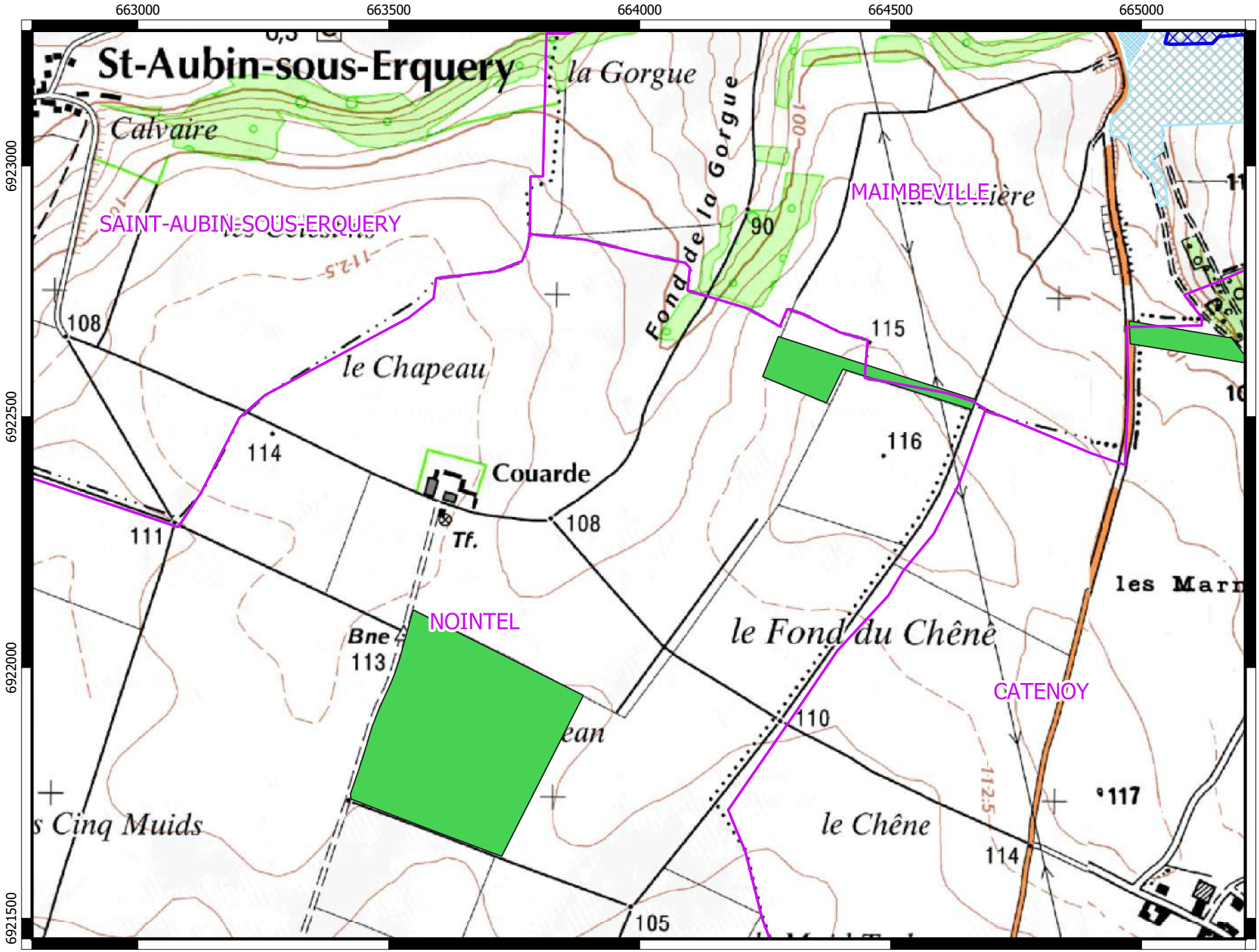

N

AGRICULTURES & TERRITOIRES
CHAMBRE D'AGRICULTURE OISE

Légende

- Cours d'eau (positionnement approximatif)
- Plan d'eau
- Zone NATURA 2000
- ZNIEFF1
- AEP périmètre de protection rapproché
- AEP périmètre de protection éloigné
- ZAR
- ZDH
- Commune

Parcellaire

- Site Méthaniseur
- Superposition ZNIEFF1
- Superposition PPR AEP
- Superposition zone aquatique
- Superposition AEP périmètre de protection éloigné

Epandabilité

- non
- oui

0 300 600 900 m

Réalisation : Chambre d'agriculture de l'Oise - Décembre 2020
- Echelle 1/10 000 - Source SCAN 2016

Prospection des zones environnementales et de captage d'eau
- Plan d'épandage BIOGAZ 60 DU PLATEAU PICARD -

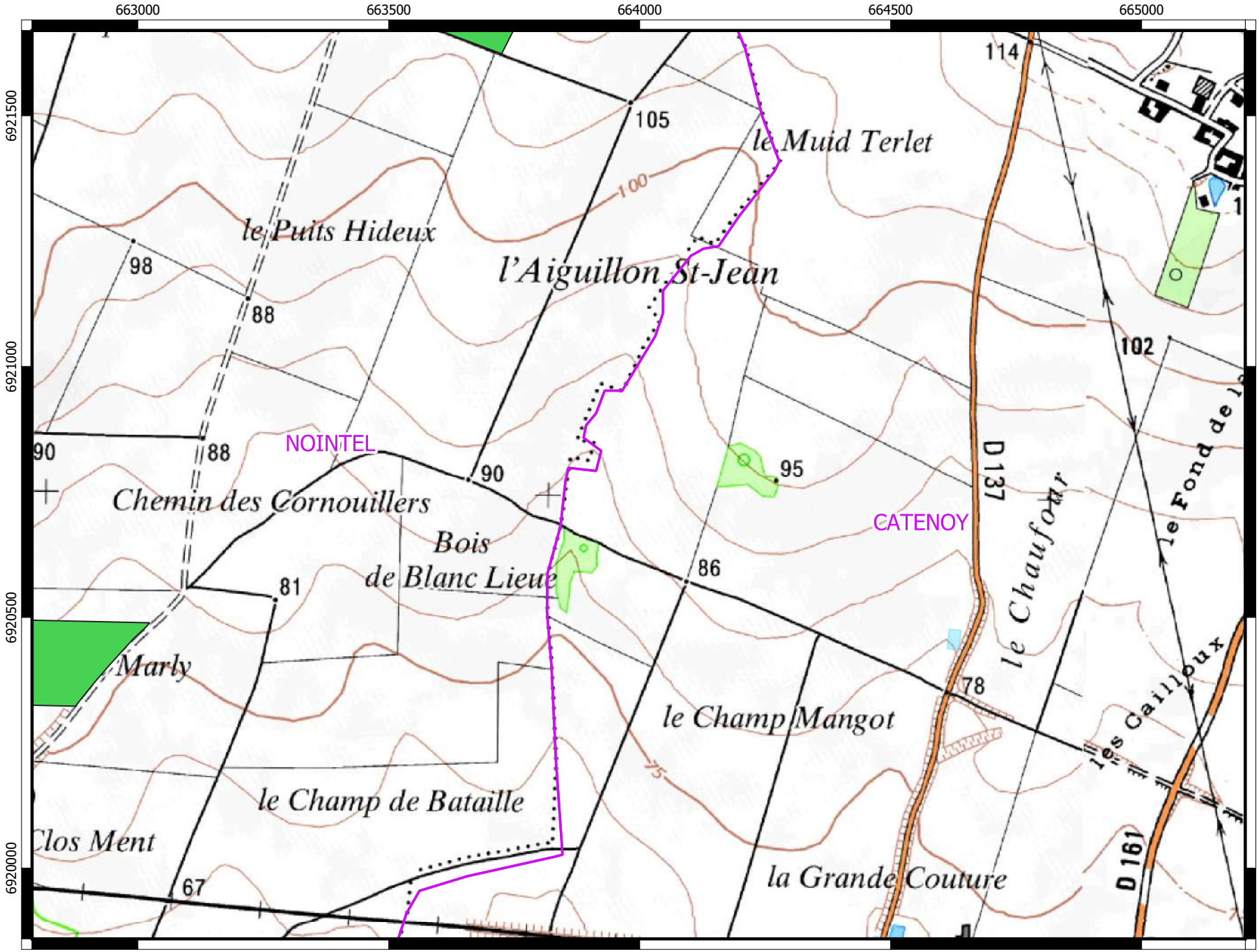

N

AGRICULTURES & TERRITOIRES
CHAMBRE D'AGRICULTURE OISE

Légende

- Cours d'eau (positionnement approximatif)
- Plan d'eau
- Zone NATURA 2000
- ZNIEFF1
- AEP périmètre de protection rapproché
- AEP périmètre de protection éloigné
- ZAR
- ZDH
- Commune

Parcellaire

- Site Méthaniseur
- Superposition ZNIEFF1
- Superposition PPR AEP
- Superposition zone aquatique
- Superposition AEP périmètre de protection éloigné

Epandabilité

- non
- oui

0 300 600 900 m

Réalisation : Chambre d'agriculture de l'Oise - Décembre 2020
- Echelle 1/10 000 - Source SCAN 2016

Prospection des zones environnementales et de captage d'eau
- Plan d'épandage BIOGAZ 60 DU PLATEAU PICARD -

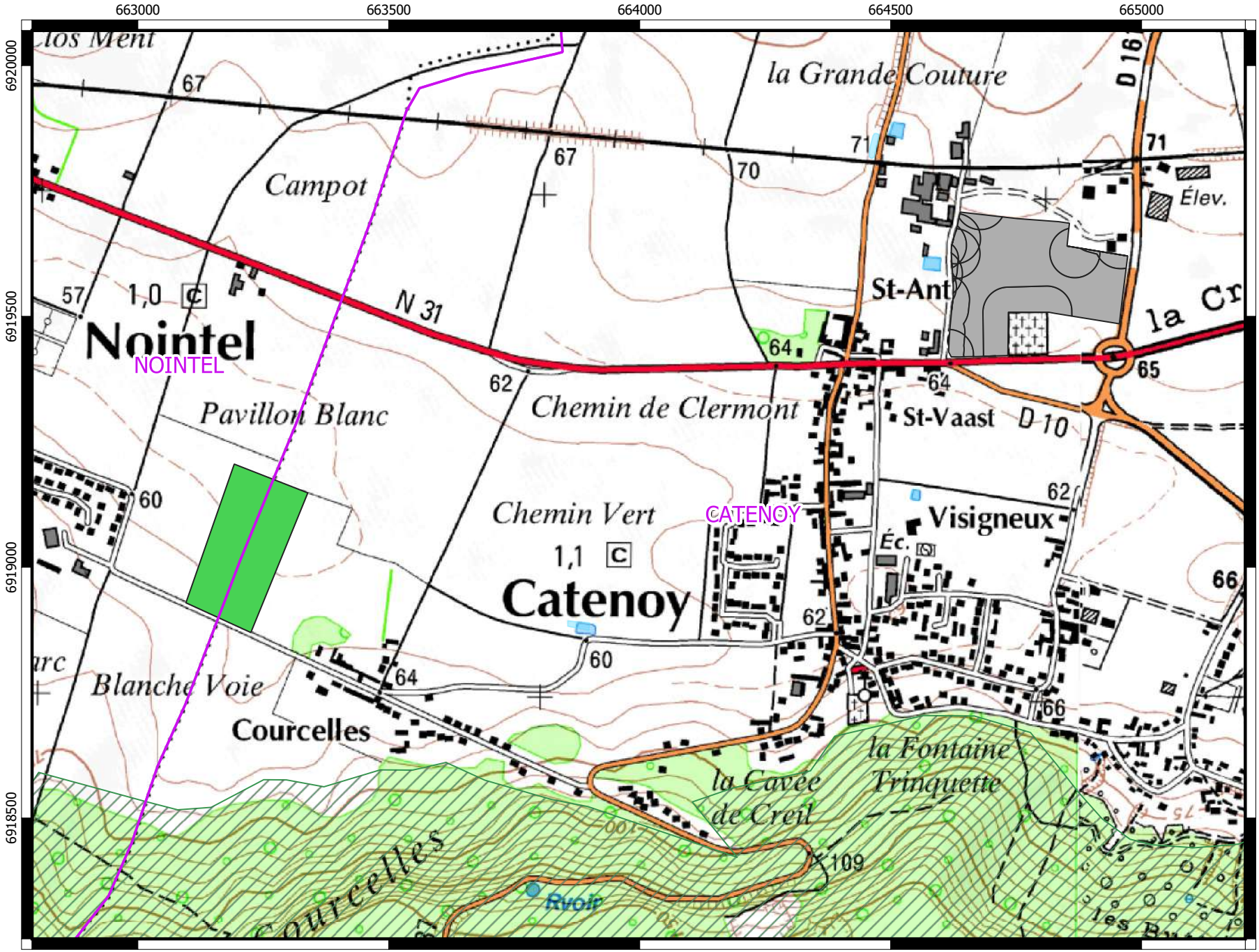

N

AGRICULTURES & TERRITOIRES
CHAMBRE D'AGRICULTURE OISE

Légende

- Cours d'eau (positionnement approximatif)
- Plan d'eau
- Zone NATURA 2000
- ZNIEFF1
- AEP périmètre de protection rapproché
- AEP périmètre de protection éloigné
- ZAR
- ZDH
- Commune

Parcellaire

- Site Méthaniseur
- Superposition ZNIEFF1
- Superposition PPR AEP
- Superposition zone aquatique
- Superposition AEP périmètre de protection éloigné

Epandabilité

- non
- oui

0 300 600 900 m

Réalisation : Chambre d'agriculture de l'Oise - Décembre 2020
- Echelle 1/10 000 - Source SCAN 2016

Prospection des zones environnementales et de captage d'eau
- Plan d'épandage BIOGAZ 60 DU PLATEAU PICARD -

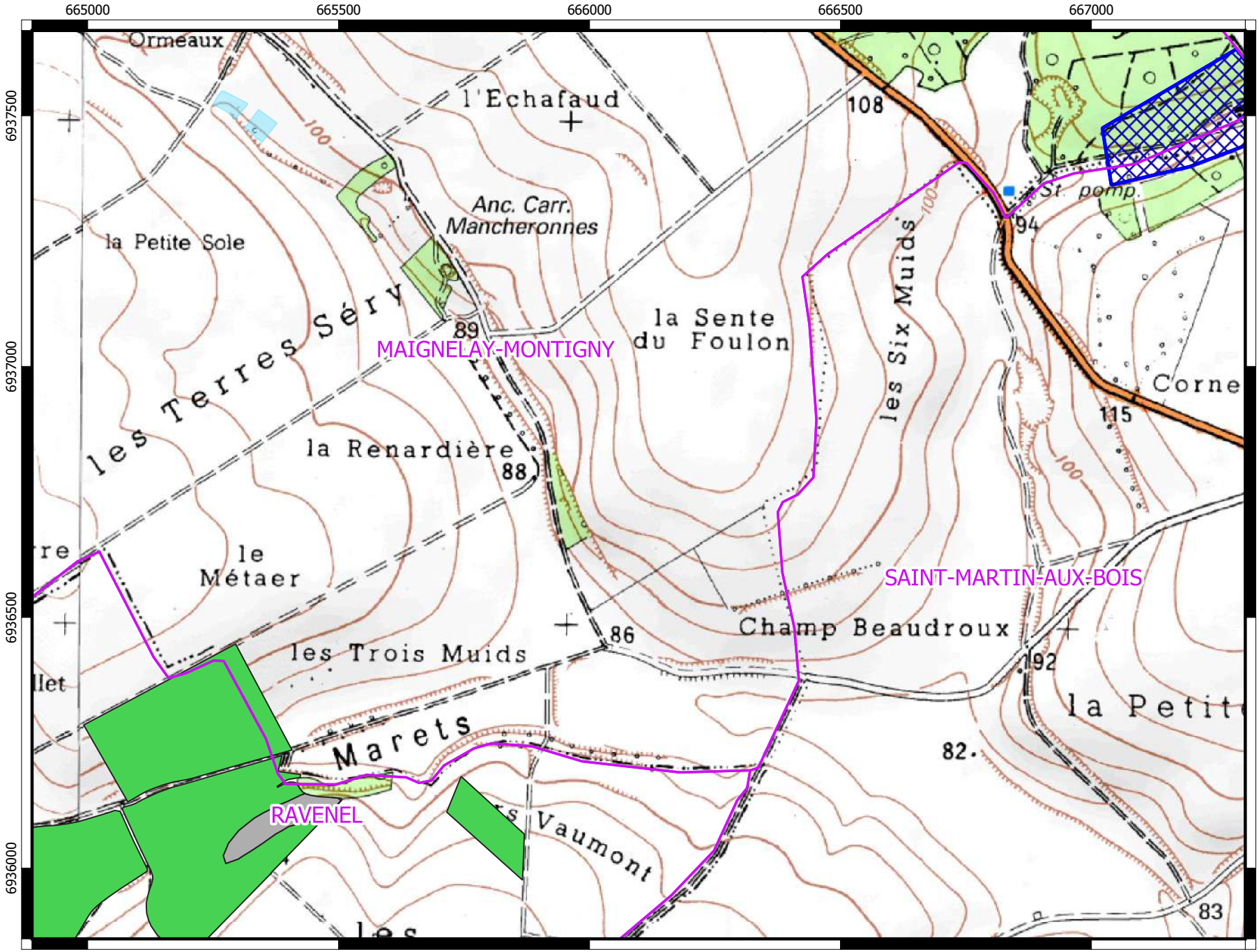

N

AGRICULTURES & TERRITOIRES
CHAMBRE D'AGRICULTURE OISE

Légende

- Cours d'eau (positionnement approximatif)
- Plan d'eau
- Zone NATURA 2000
- ZNIEFF1
- AEP périmètre de protection rapproché
- AEP périmètre de protection éloigné
- ZAR
- ZDH
- Commune

Parcellaire

- Site Méthaniseur
- Superposition ZNIEFF1
- Superposition PPR AEP
- Superposition zone aquatique
- Superposition AEP périmètre de protection éloigné

Epandabilité

- non
- oui

0 300 600 900 m

Réalisation : Chambre d'agriculture de l'Oise - Décembre 2020
- Echelle 1/10 000 - Source SCAN 2016

Prospection des zones environnementales et de captage d'eau
- Plan d'épandage BIOGAZ 60 DU PLATEAU PICARD -

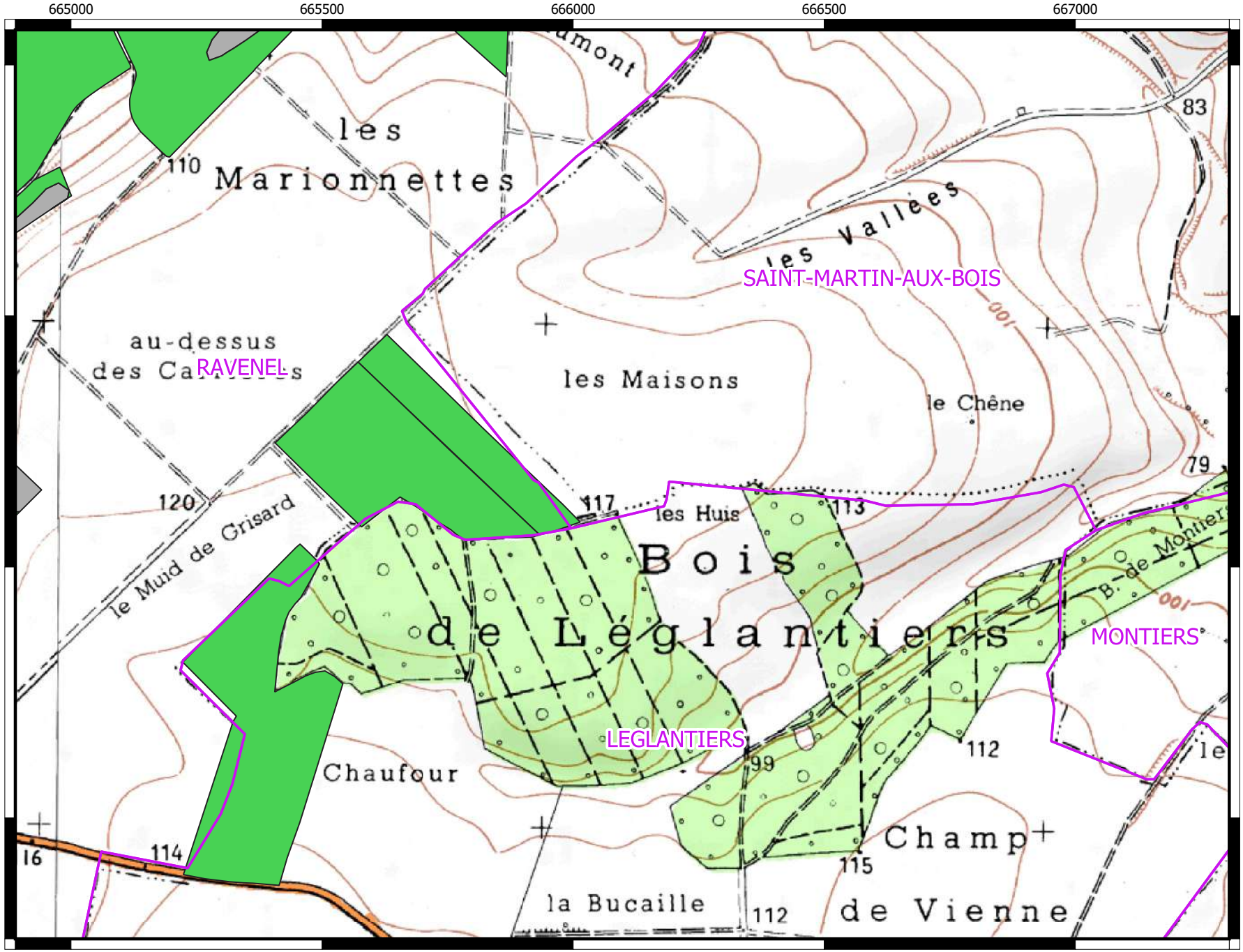

N

AGRICULTURES & TERRITOIRES
CHAMBRE D'AGRICULTURE OISE

Légende

- Cours d'eau (positionnement approximatif)
- Plan d'eau
- Zone NATURA 2000
- ZNIEFF1
- AEP périmètre de protection rapproché
- AEP périmètre de protection éloigné
- ZAR
- ZDH
- Commune

Parcellaire

- Site Méthaniseur
- Superposition ZNIEFF1
- Superposition PPR AEP
- Superposition zone aquatique
- Superposition AEP périmètre de protection éloigné

Epandabilité

- non
- oui

0 300 600 900 m

Réalisation : Chambre d'agriculture de l'Oise - Décembre 2020
- Echelle 1/10 000 - Source SCAN 2016

Prospection des zones environnementales et de captage d'eau
- Plan d'épandage BIOGAZ 60 DU PLATEAU PICARD -

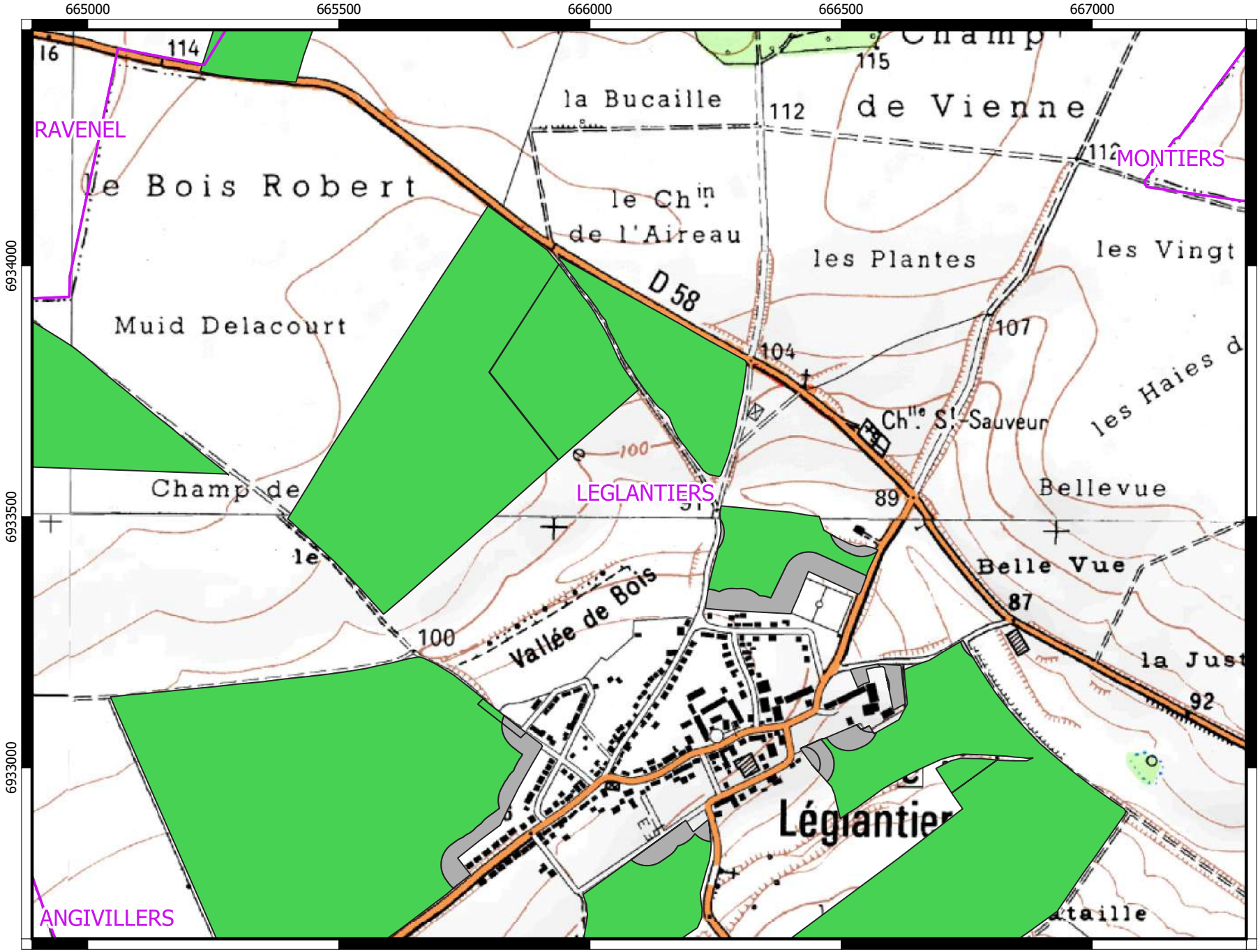

N

AGRICULTURES & TERRITOIRES
CHAMBRE D'AGRICULTURE OISE

Légende

- Cours d'eau (positionnement approximatif)
- Plan d'eau
- Zone NATURA 2000
- ZNIEFF1
- AEP périmètre de protection rapproché
- AEP périmètre de protection éloigné
- ZAR
- ZDH
- Commune

Parcellaire

- Site Méthaniseur
- Superposition ZNIEFF1
- Superposition PPR AEP
- Superposition zone aquatique
- Superposition AEP périmètre de protection éloigné

Epandabilité

- non
- oui

0 300 600 900 m

Réalisation : Chambre d'agriculture de l'Oise - Décembre 2020
- Echelle 1/10 000 - Source SCAN 2016

Prospection des zones environnementales et de captage d'eau
- Plan d'épandage BIOGAZ 60 DU PLATEAU PICARD -

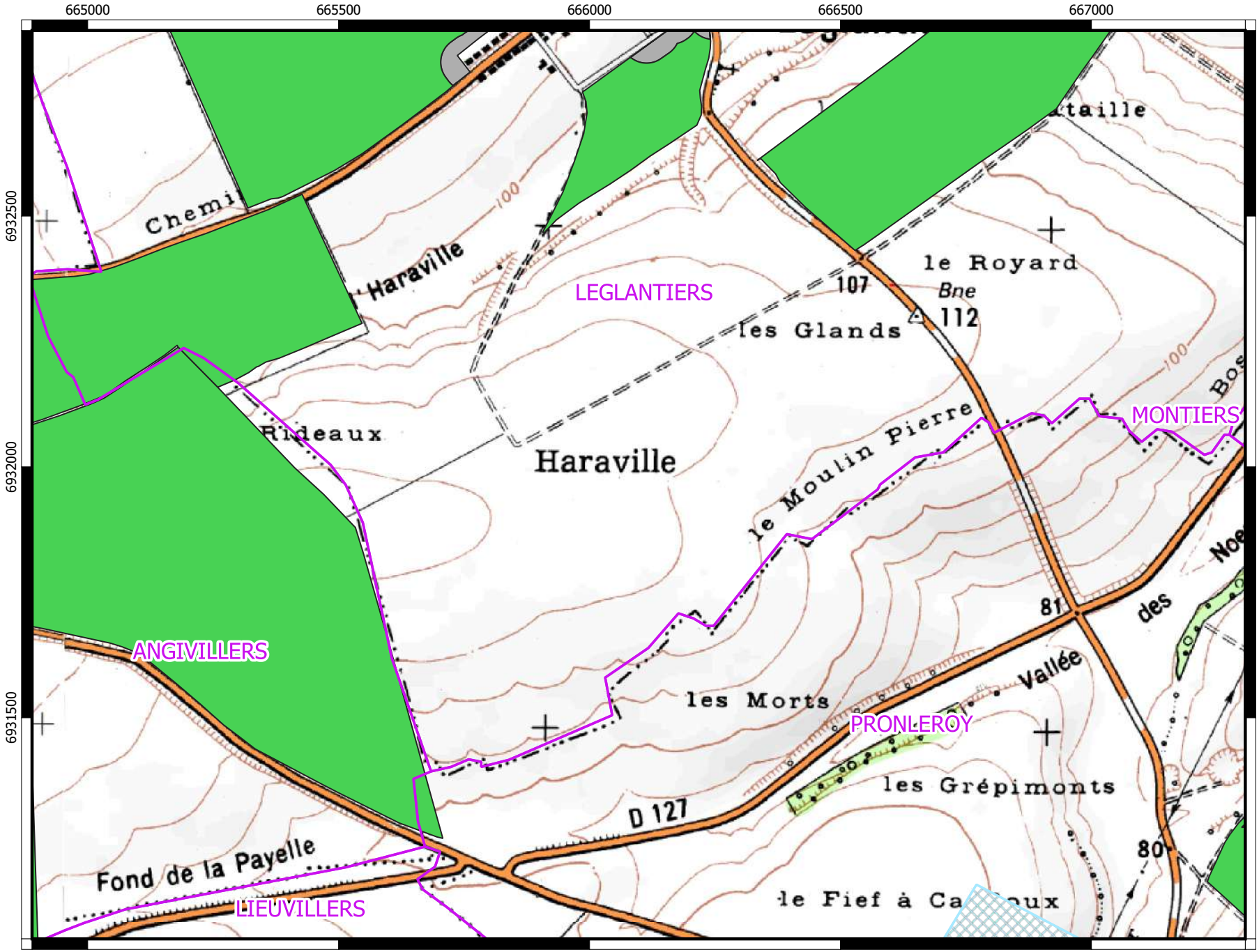

N

AGRICULTURES & TERRITOIRES
CHAMBRE D'AGRICULTURE OISE

Légende

- Cours d'eau (positionnement approximatif)
- Plan d'eau
- Zone NATURA 2000
- ZNIEFF1
- AEP périmètre de protection rapproché
- AEP périmètre de protection éloigné
- ZAR
- ZDH
- Commune

Parcellaire

- Site Méthaniseur
- Superposition ZNIEFF1
- Superposition PPR AEP
- Superposition zone aquatique
- Superposition AEP périmètre de protection éloigné

Epandabilité

- non
- oui

0 300 600 900 m

Réalisation : Chambre d'agriculture de l'Oise - Décembre 2020
- Echelle 1/10 000 - Source SCAN 2016

Prospection des zones environnementales et de captage d'eau
- Plan d'épandage BIOGAZ 60 DU PLATEAU PICARD -

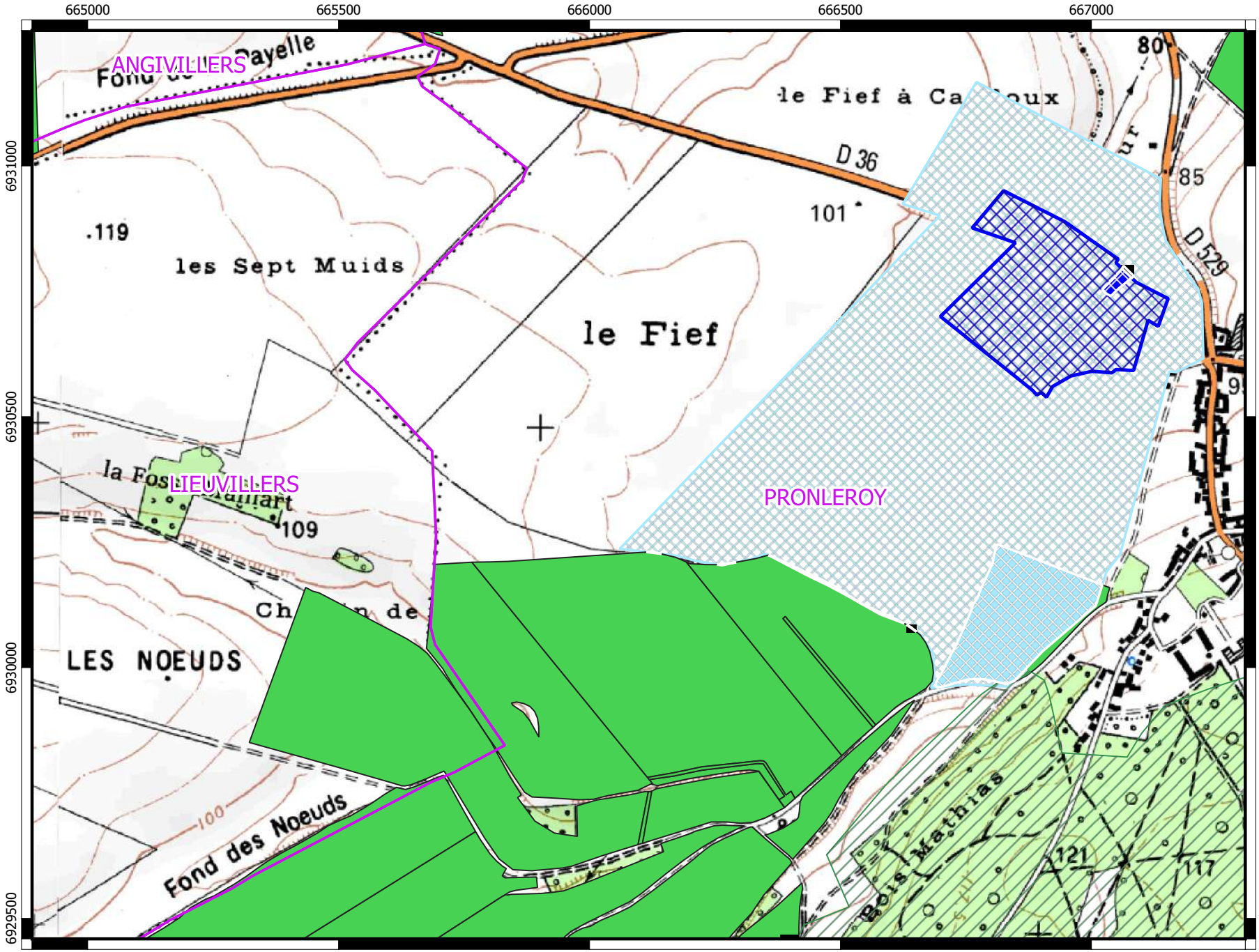

N

AGRICULTURES & TERRITOIRES
CHAMBRE D'AGRICULTURE OISE

Légende

- Cours d'eau (positionnement approximatif)
- Plan d'eau
- Zone NATURA 2000
- ZNIEFF1
- AEP périmètre de protection rapproché
- AEP périmètre de protection éloigné
- ZAR
- ZDH
- Commune

Parcellaire

- Site Méthaniseur
- Superposition ZNIEFF1
- Superposition PPR AEP
- Superposition zone aquatique
- Superposition AEP périmètre de protection éloigné

Epandabilité

- non
- oui

0 300 600 900 m

Réalisation : Chambre d'agriculture de l'Oise - Décembre 2020
- Echelle 1/10 000 - Source SCAN 2016

Prospection des zones environnementales et de captage d'eau
- Plan d'épandage BIOGAZ 60 DU PLATEAU PICARD -

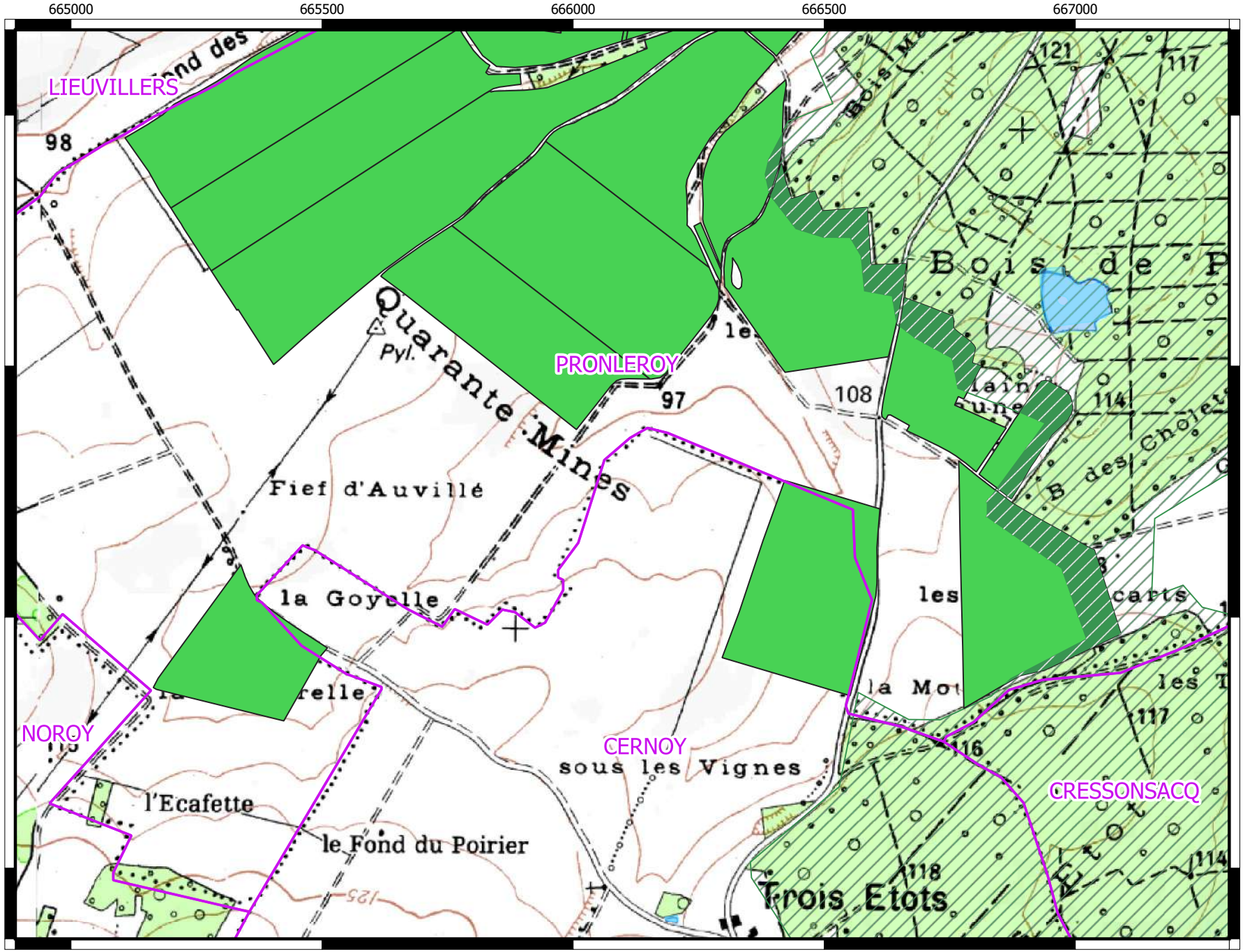

N

AGRICULTURES & TERRITOIRES
CHAMBRE D'AGRICULTURE OISE

Légende

- Cours d'eau (positionnement approximatif)
- Plan d'eau
- Zone NATURA 2000
- ZNIEFF1
- AEP périmètre de protection rapproché
- AEP périmètre de protection éloigné
- ZAR
- ZDH
- Commune

Parcellaire

- Site Méthaniseur
- Superposition ZNIEFF1
- Superposition PPR AEP
- Superposition zone aquatique
- Superposition AEP périmètre de protection éloigné

Epandabilité

- non
- oui

0 300 600 900 m

Réalisation : Chambre d'agriculture de l'Oise - Décembre 2020
- Echelle 1/10 000 - Source SCAN 2016

Prospection des zones environnementales et de captage d'eau
- Plan d'épandage BIOGAZ 60 DU PLATEAU PICARD -

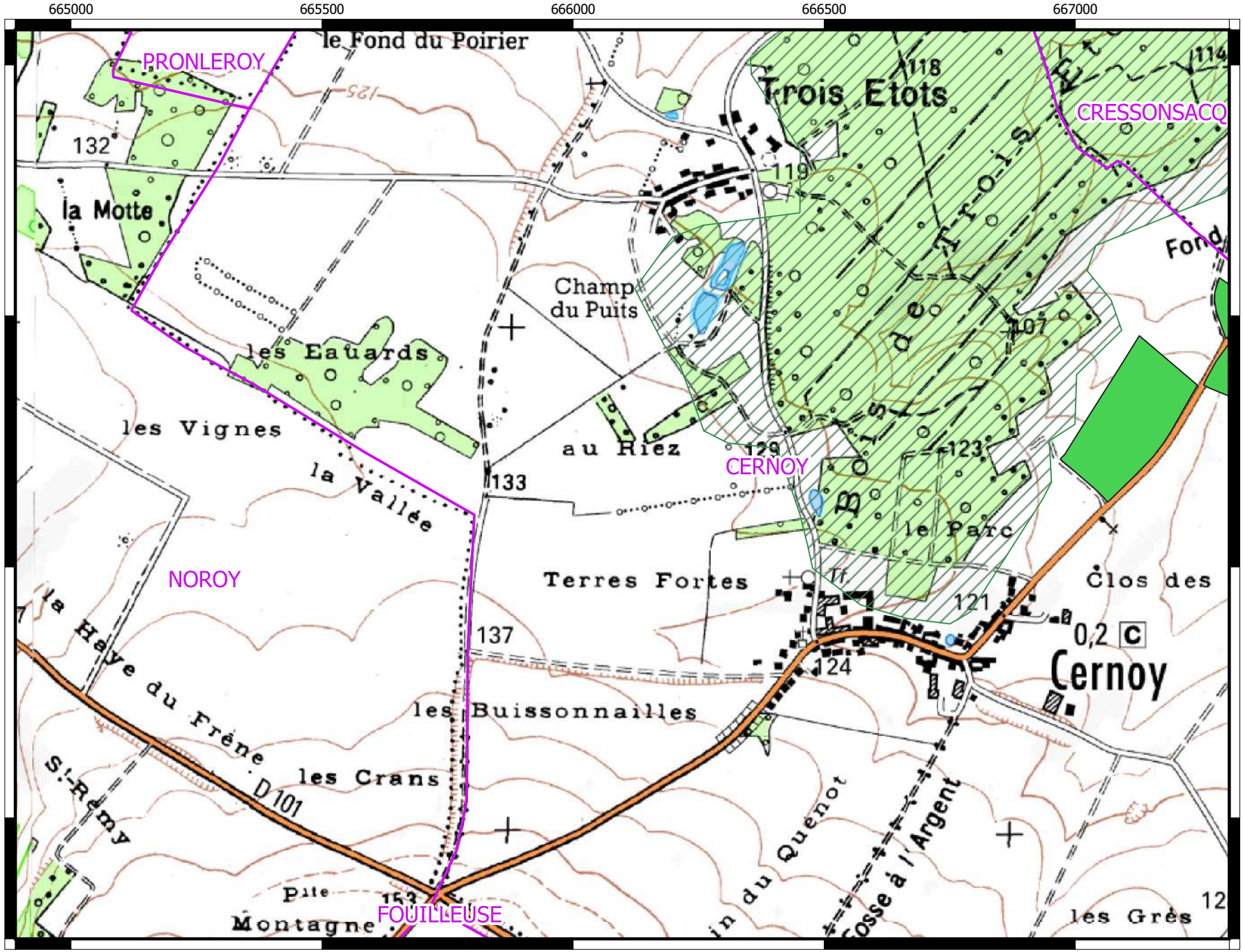

N

AGRICULTURES & TERRITOIRES
CHAMBRE D'AGRICULTURE OISE

Légende

- Cours d'eau (positionnement approximatif)
- Plan d'eau
- Zone NATURA 2000
- ZNIEFF1
- AEP périmètre de protection rapproché
- AEP périmètre de protection éloigné
- ZAR
- ZDH
- Commune

Parcellaire

- Site Méthaniseur
- Superposition ZNIEFF1
- Superposition PPR AEP
- Superposition zone aquatique
- Superposition AEP périmètre de protection éloigné

Epandabilité

- non
- oui

0 300 600 900 m

Réalisation : Chambre d'agriculture de l'Oise - Décembre 2020
- Echelle 1/10 000 - Source SCAN 2016

Prospection des zones environnementales et de captage d'eau
- Plan d'épandage BIOGAZ 60 DU PLATEAU PICARD -

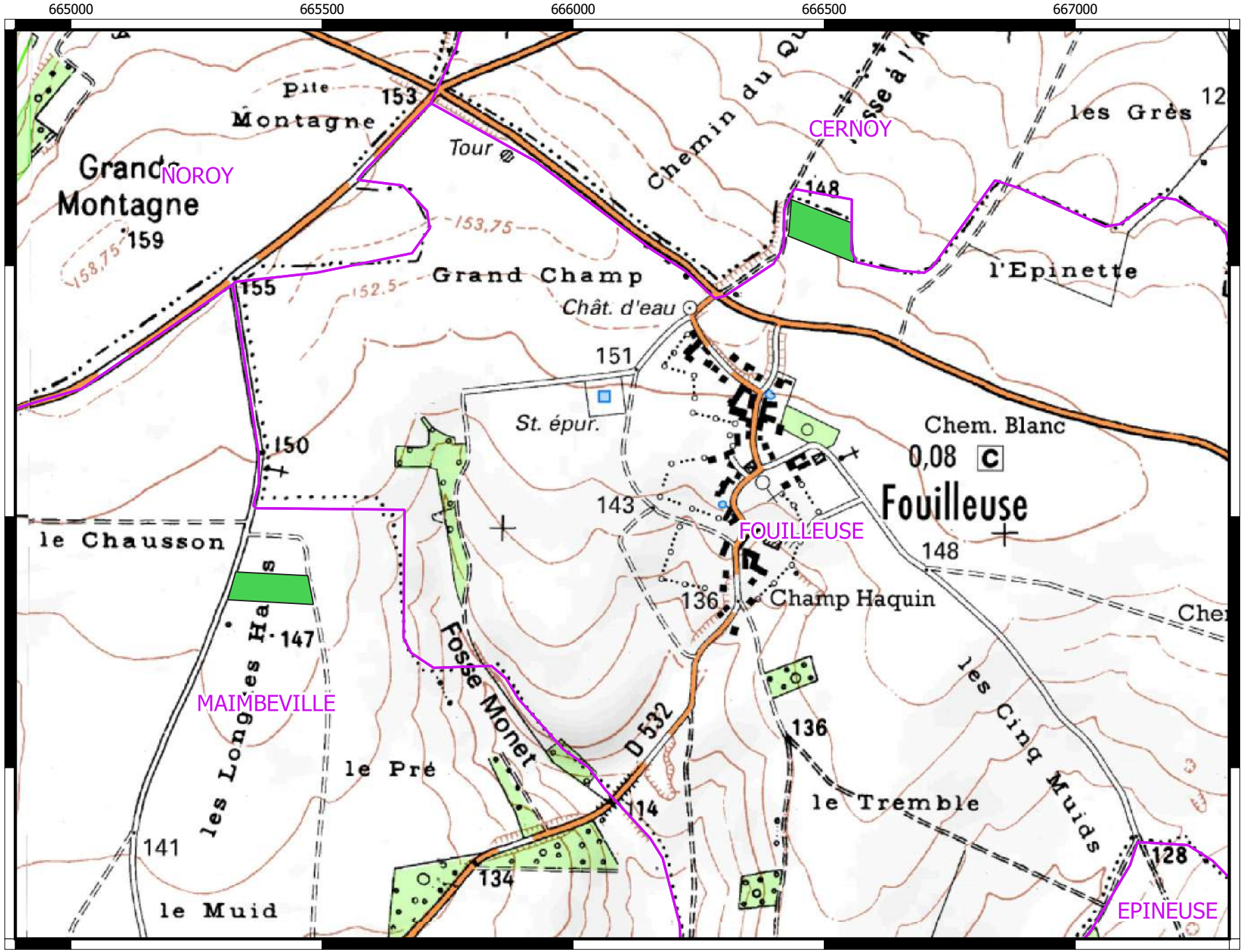

N

AGRICULTURES & TERRITOIRES
CHAMBRE D'AGRICULTURE OISE

Légende

- Cours d'eau (positionnement approximatif)
- Plan d'eau
- Zone NATURA 2000
- ZNIEFF1
- AEP périmètre de protection rapproché
- AEP périmètre de protection éloigné
- ZAR
- ZDH
- Commune

Parcellaire

- Site Méthaniseur
- Superposition ZNIEFF1
- Superposition PPR AEP
- Superposition zone aquatique
- Superposition AEP périmètre de protection éloigné

Epandabilité

- non
- oui

0 300 600 900 m

Réalisation : Chambre d'agriculture de l'Oise - Décembre 2020
- Echelle 1/10 000 - Source SCAN 2016

Prospection des zones environnementales et de captage d'eau
- Plan d'épandage BIOGAZ 60 DU PLATEAU PICARD -

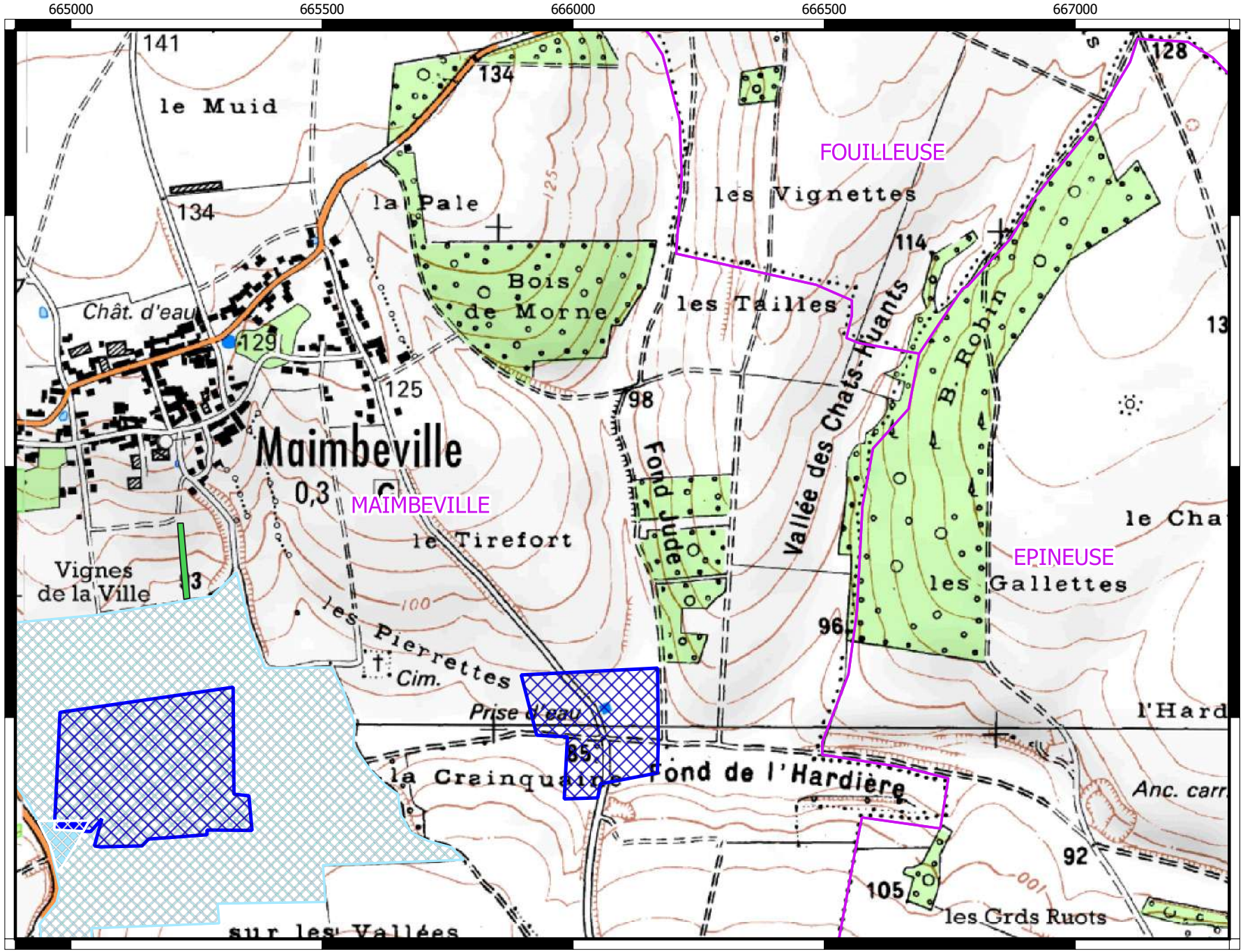

N

Légende

- Cours d'eau (positionnement approximatif)
- Plan d'eau
- Zone NATURA 2000
- ZNIEFF1
- AEP périmètre de protection rapproché
- AEP périmètre de protection éloigné
- ZAR
- ZDH
- Commune

Parcellaire

- Site Méthaniseur
- Superposition ZNIEFF1
- Superposition PPR AEP
- Superposition zone aquatique
- Superposition AEP périmètre de protection éloigné

Epandabilité

- non
- oui

0 300 600 900 m

Réalisation : Chambre d'agriculture de l'Oise - Décembre 2020
- Echelle 1/10 000 - Source SCAN 2016

Prospection des zones environnementales et de captage d'eau
- Plan d'épandage BIOGAZ 60 DU PLATEAU PICARD -

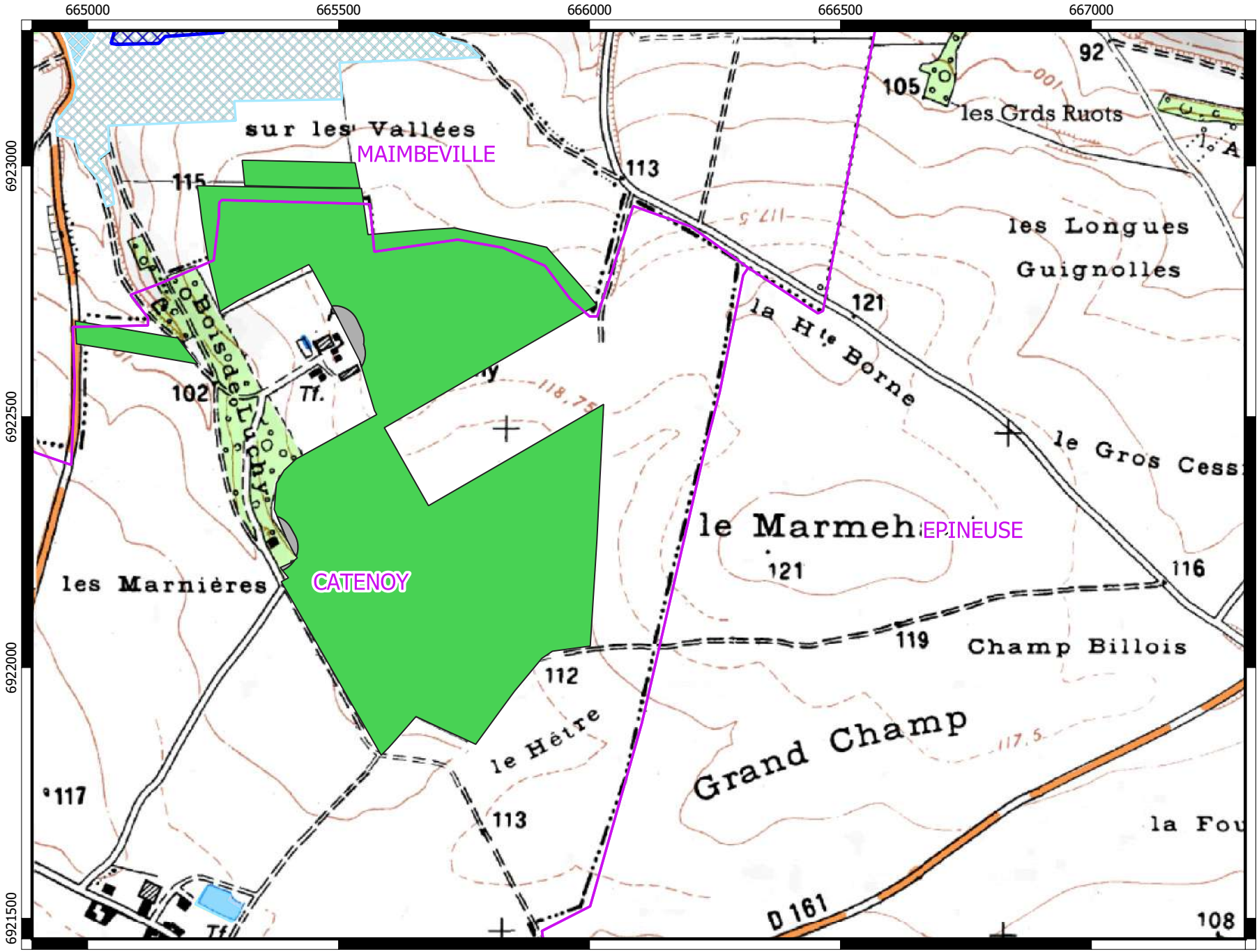

N

AGRICULTURES & TERRITOIRES
CHAMBRE D'AGRICULTURE OISE

Légende

- Cours d'eau (positionnement approximatif)
- Plan d'eau
- Zone NATURA 2000
- ZNIEFF1
- AEP périmètre de protection rapproché
- AEP périmètre de protection éloigné
- ZAR
- ZDH
- Commune

Parcellaire

- Site Méthaniseur
- Superposition ZNIEFF1
- Superposition PPR AEP
- Superposition zone aquatique
- Superposition AEP périmètre de protection éloigné

Epandabilité

- non
- oui

0 300 600 900 m

Réalisation : Chambre d'agriculture de l'Oise - Décembre 2020
- Echelle 1/10 000 - Source SCAN 2016

Prospection des zones environnementales et de captage d'eau
- Plan d'épandage BIOGAZ 60 DU PLATEAU PICARD -

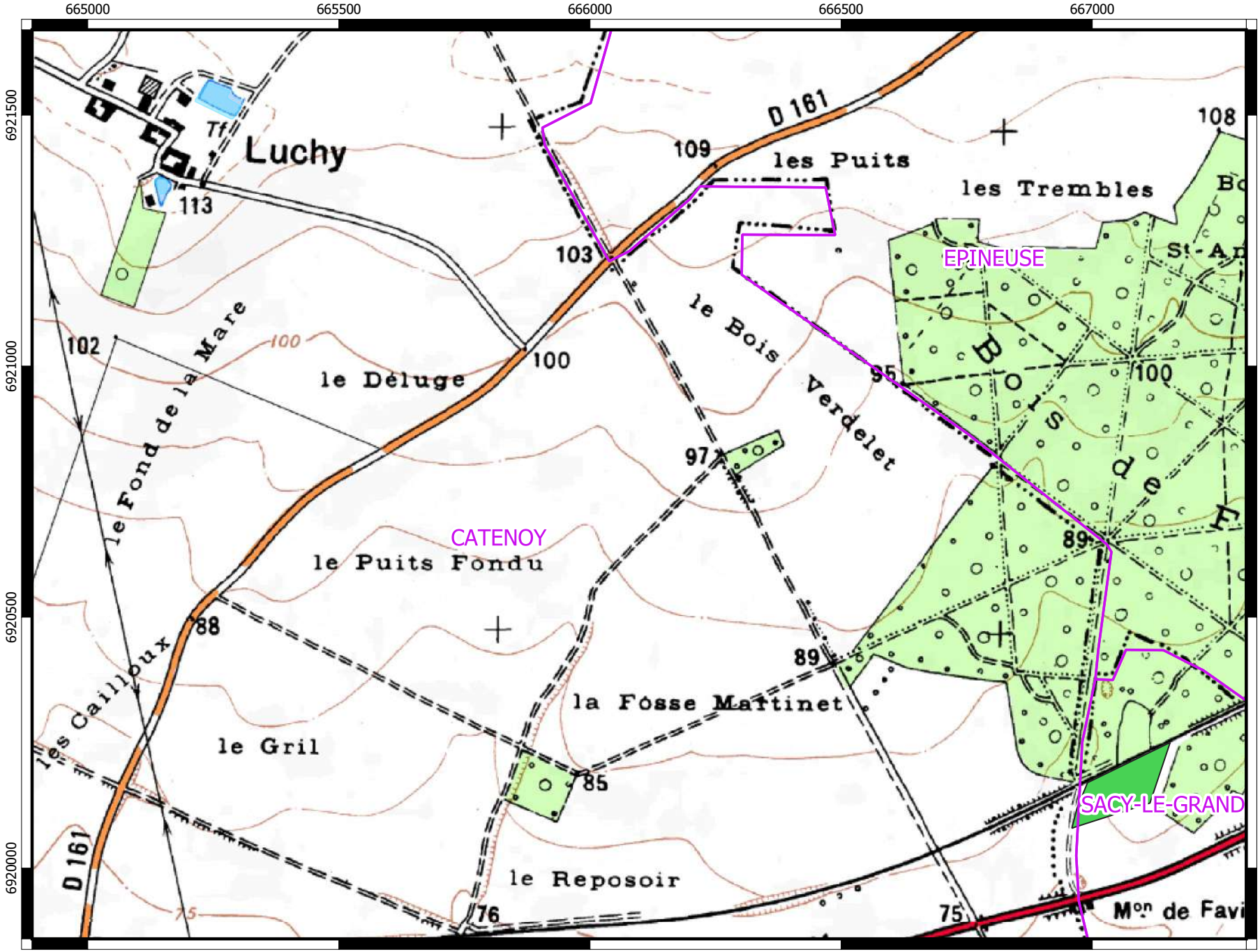

N

AGRICULTURES & TERRITOIRES
CHAMBRE D'AGRICULTURE OISE

Légende

- Cours d'eau (positionnement approximatif)
- Plan d'eau
- Zone NATURA 2000
- ZNIEFF1
- AEP périmètre de protection rapproché
- AEP périmètre de protection éloigné
- ZAR
- ZDH
- Commune

Parcellaire

- Site Méthaniseur
- Superposition ZNIEFF1
- Superposition PPR AEP
- Superposition zone aquatique
- Superposition AEP périmètre de protection éloigné

Epandabilité

- non
- oui

0 300 600 900 m

Réalisation : Chambre d'agriculture de l'Oise - Décembre 2020
- Echelle 1/10 000 - Source SCAN 2016

Prospection des zones environnementales et de captage d'eau
- Plan d'épandage BIOGAZ 60 DU PLATEAU PICARD -

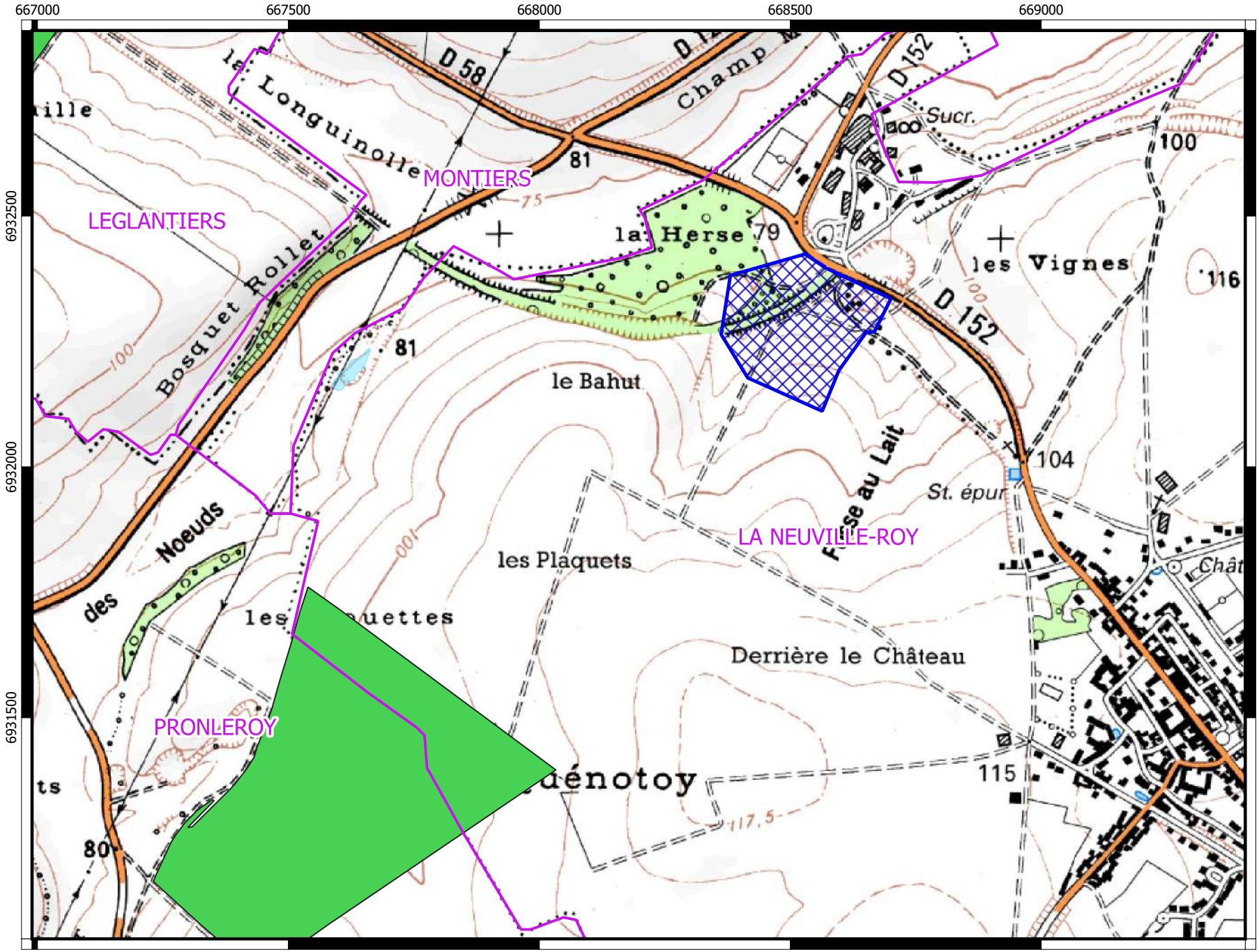

N

AGRICULTURES & TERRITOIRES
CHAMBRE D'AGRICULTURE OISE

Légende

- Cours d'eau (positionnement approximatif)
- Plan d'eau
- Zone NATURA 2000
- ZNIEFF1
- AEP périmètre de protection rapproché
- AEP périmètre de protection éloigné
- ZAR
- ZDH
- Commune

Parcellaire

- Site Méthaniseur
- Superposition ZNIEFF1
- Superposition PPR AEP
- Superposition zone aquatique
- Superposition AEP périmètre de protection éloigné

Epandabilité

- non
- oui

0 300 600 900 m

Réalisation : Chambre d'agriculture de l'Oise - Décembre 2020
- Echelle 1/10 000 - Source SCAN 2016

Prospection des zones environnementales et de captage d'eau
- Plan d'épandage BIOGAZ 60 DU PLATEAU PICARD -

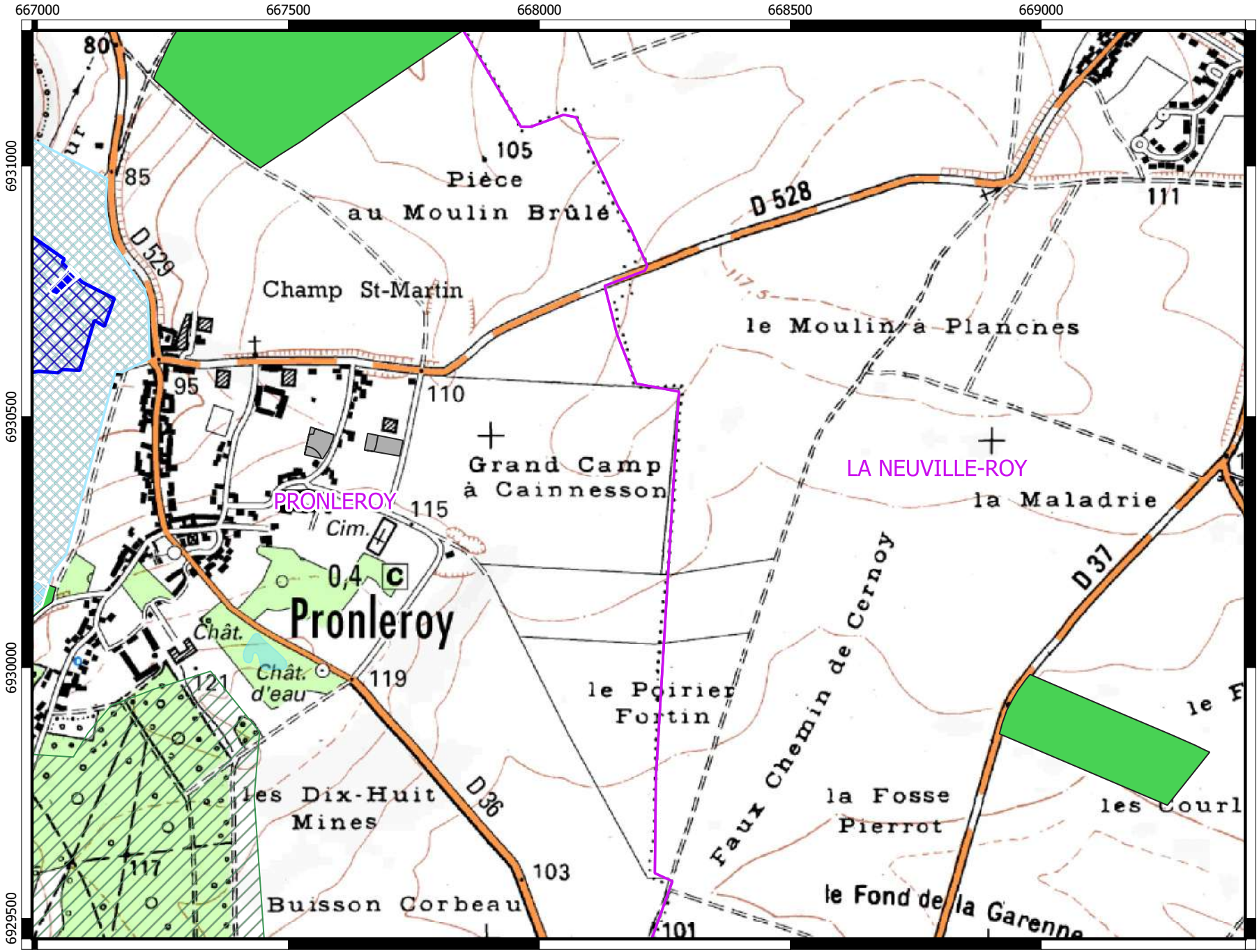

N

AGRICULTURES & TERRITOIRES
CHAMBRE D'AGRICULTURE OISE

Légende

- Cours d'eau (positionnement approximatif)
- Plan d'eau
- Zone NATURA 2000
- ZNIEFF1
- AEP périmètre de protection rapproché
- AEP périmètre de protection éloigné
- ZAR
- ZDH
- Commune

Parcellaire

- Site Méthaniseur
- Superposition ZNIEFF1
- Superposition PPR AEP
- Superposition zone aquatique
- Superposition AEP périmètre de protection éloigné

Epandabilité

- non
- oui

0 300 600 900 m

Réalisation : Chambre d'agriculture de l'Oise - Décembre 2020
- Echelle 1/10 000 - Source SCAN 2016

Prospection des zones environnementales et de captage d'eau
- Plan d'épandage BIOGAZ 60 DU PLATEAU PICARD -

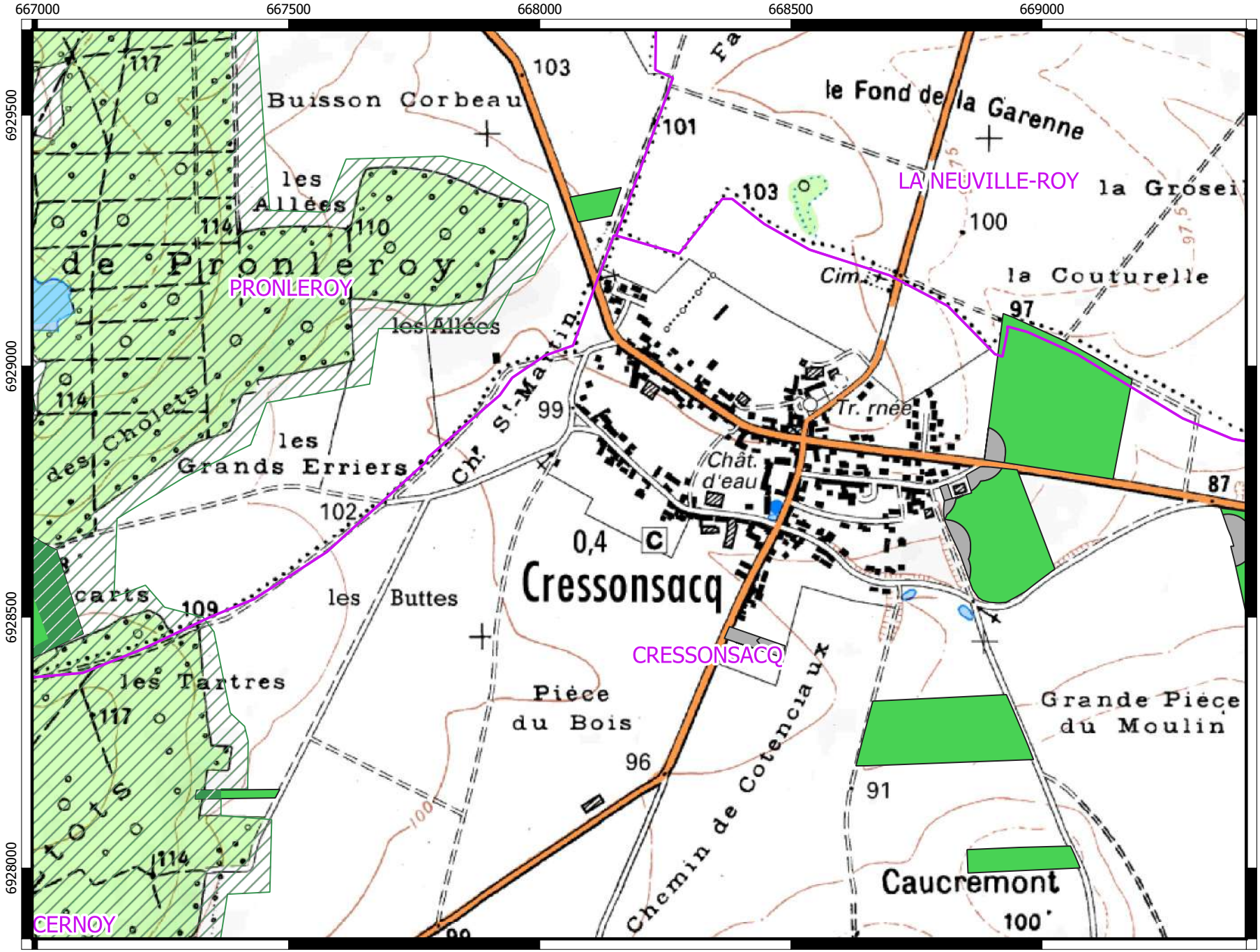

N

AGRICULTURES & TERRITOIRES
CHAMBRE D'AGRICULTURE OISE

Légende

- Cours d'eau (positionnement approximatif)
- Plan d'eau
- Zone NATURA 2000
- ZNIEFF1
- AEP périmètre de protection rapproché
- AEP périmètre de protection éloigné
- ZAR
- ZDH
- Commune

Parcellaire

- Site Méthaniseur
- Superposition ZNIEFF1
- Superposition PPR AEP
- Superposition zone aquatique
- Superposition AEP périmètre de protection éloigné

Epandabilité

- non
- oui

0 300 600 900 m

Réalisation : Chambre d'agriculture de l'Oise - Décembre 2020
- Echelle 1/10 000 - Source SCAN 2016

Prospection des zones environnementales et de captage d'eau
- Plan d'épandage BIOGAZ 60 DU PLATEAU PICARD -

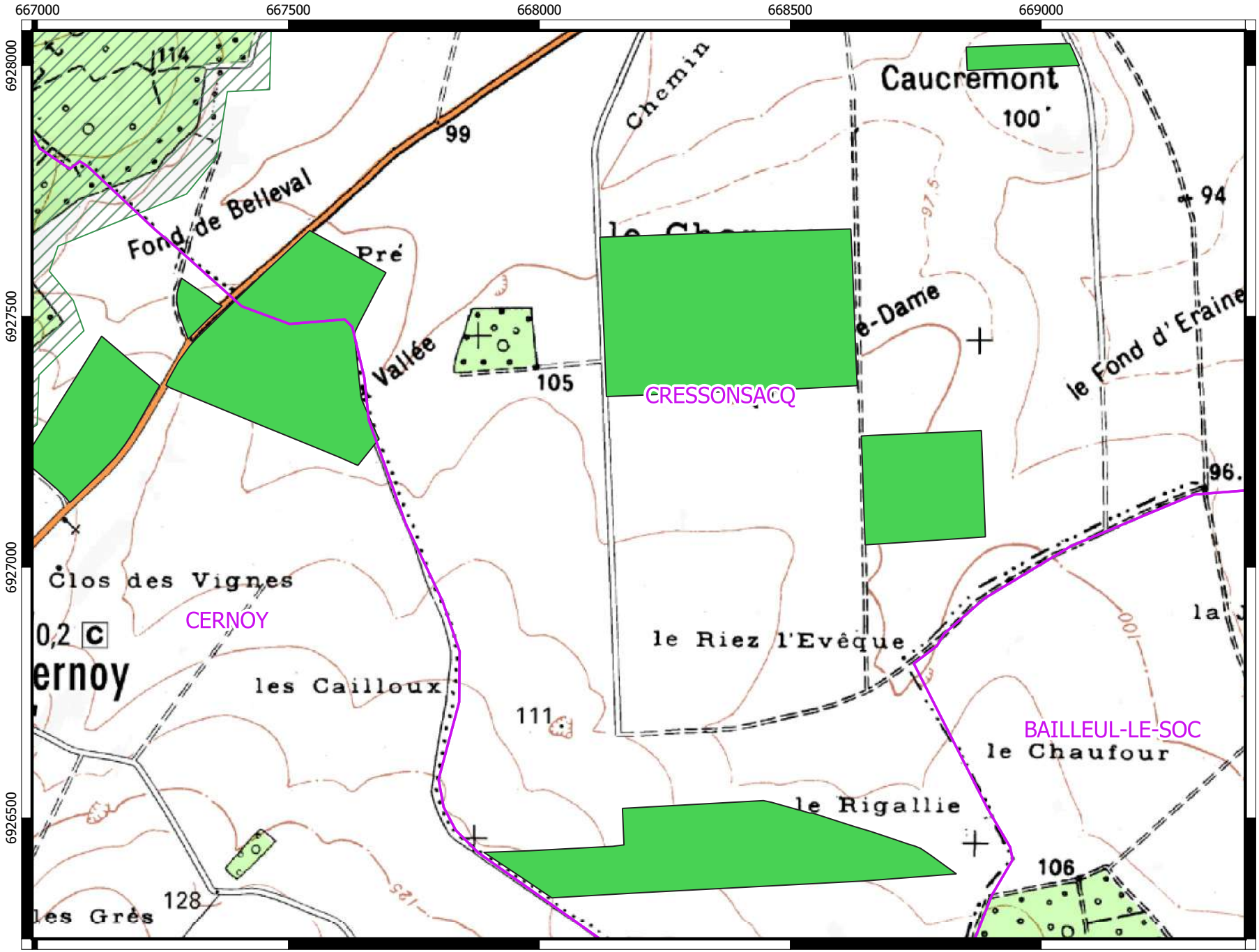

N

AGRICULTURES & TERRITOIRES
CHAMBRE D'AGRICULTURE OISE

Légende

- Cours d'eau (positionnement approximatif)
- Plan d'eau
- Zone NATURA 2000
- ZNIEFF1
- AEP périmètre de protection rapproché
- AEP périmètre de protection éloigné
- ZAR
- ZDH
- Commune

Parcellaire

- Site Méthaniseur
- Superposition ZNIEFF1
- Superposition PPR AEP
- Superposition zone aquatique
- Superposition AEP périmètre de protection éloigné

Epandabilité

- non
- oui

0 300 600 900 m

Réalisation : Chambre d'agriculture de l'Oise - Décembre 2020
- Echelle 1/10 000 - Source SCAN 2016

Prospection des zones environnementales et de captage d'eau
- Plan d'épandage BIOGAZ 60 DU PLATEAU PICARD -

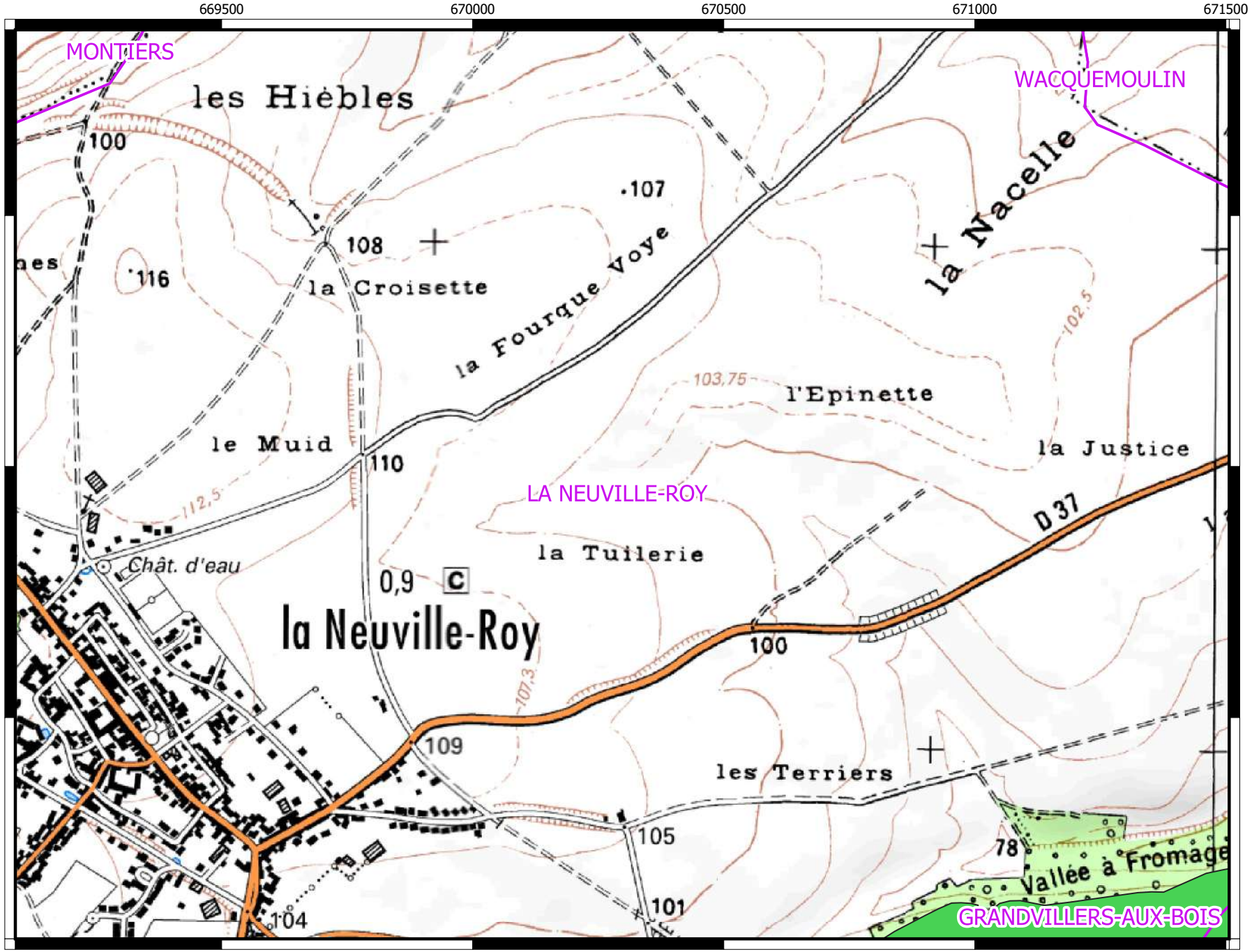

N

AGRICULTURES & TERRITOIRES
CHAMBRE D'AGRICULTURE OISE

Légende

- Cours d'eau (positionnement approximatif)
- Plan d'eau
- Zone NATURA 2000
- ZNIEFF1
- AEP périmètre de protection rapproché
- AEP périmètre de protection éloigné
- ZAR
- ZDH
- Commune

Parcellaire

- Site Méthaniseur
- Superposition ZNIEFF1
- Superposition PPR AEP
- Superposition zone aquatique
- Superposition AEP périmètre de protection éloigné

Epandabilité

- non
- oui

0 300 600 900 m

Réalisation : Chambre d'agriculture de l'Oise - Décembre 2020
- Echelle 1/10 000 - Source SCAN 2016

Prospection des zones environnementales et de captage d'eau
- Plan d'épandage BIOGAZ 60 DU PLATEAU PICARD -

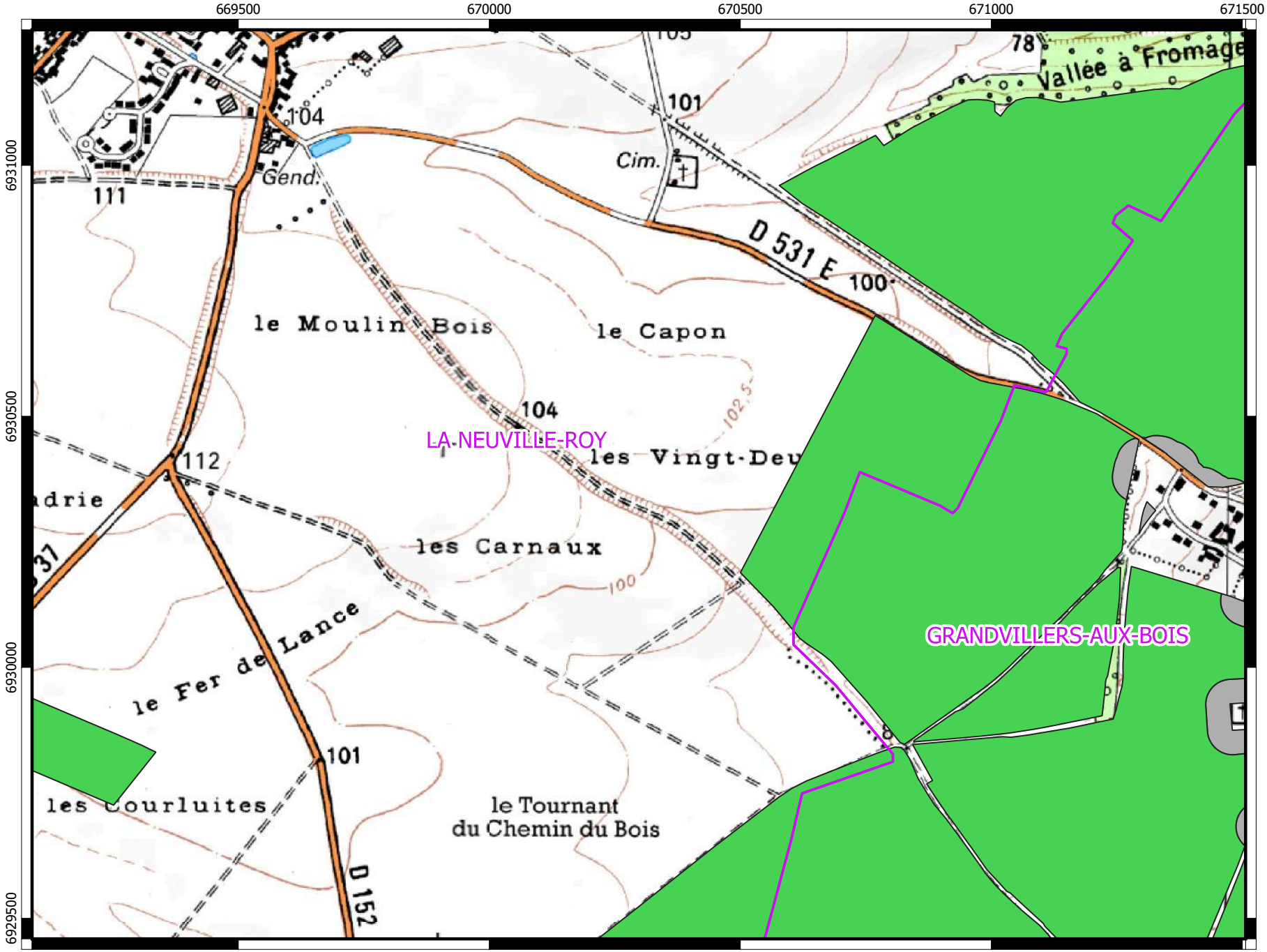

Légende

- Cours d'eau (positionnement approximatif)
- Plan d'eau
- Zone NATURA 2000
- ZNIEFF1
- AEP périmètre de protection rapproché
- AEP périmètre de protection éloigné
- ZAR
- ZDH
- Commune

Parcellaire

- Site Méthaniseur
- Superposition ZNIEFF1
- Superposition PPR AEP
- Superposition zone aquatique
- Superposition AEP périmètre de protection éloigné

Epandabilité

- non
- oui

0 300 600 900 m

Réalisation : Chambre d'agriculture de l'Oise - Décembre 2020
- Echelle 1/10 000 - Source SCAN 2016

Prospection des zones environnementales et de captage d'eau
- Plan d'épandage BIOGAZ 60 DU PLATEAU PICARD -

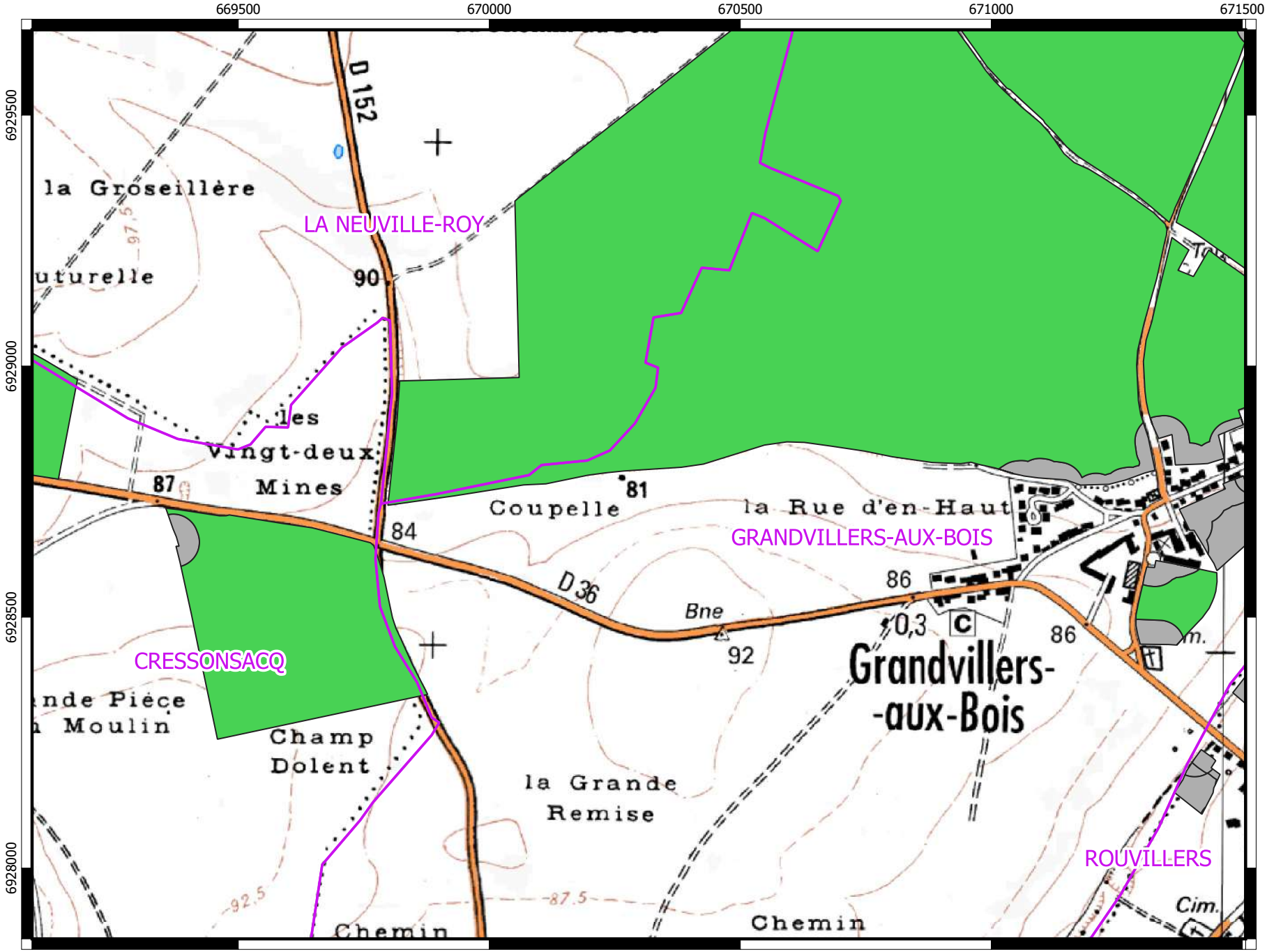

N

AGRICULTURES & TERRITOIRES
CHAMBRE D'AGRICULTURE OISE

Légende

- Cours d'eau (positionnement approximatif)
- Plan d'eau
- Zone NATURA 2000
- ZNIEFF1
- AEP périmètre de protection rapproché
- AEP périmètre de protection éloigné
- ZAR
- ZDH
- Commune

Parcellaire

- Site Méthaniseur
- Superposition ZNIEFF1
- Superposition PPR AEP
- Superposition zone aquatique
- Superposition AEP périmètre de protection éloigné

Epandabilité

- non
- oui

0 300 600 900 m

Réalisation : Chambre d'agriculture de l'Oise - Décembre 2020
- Echelle 1/10 000 - Source SCAN 2016

Prospection des zones environnementales et de captage d'eau
- Plan d'épandage BIOGAZ 60 DU PLATEAU PICARD -

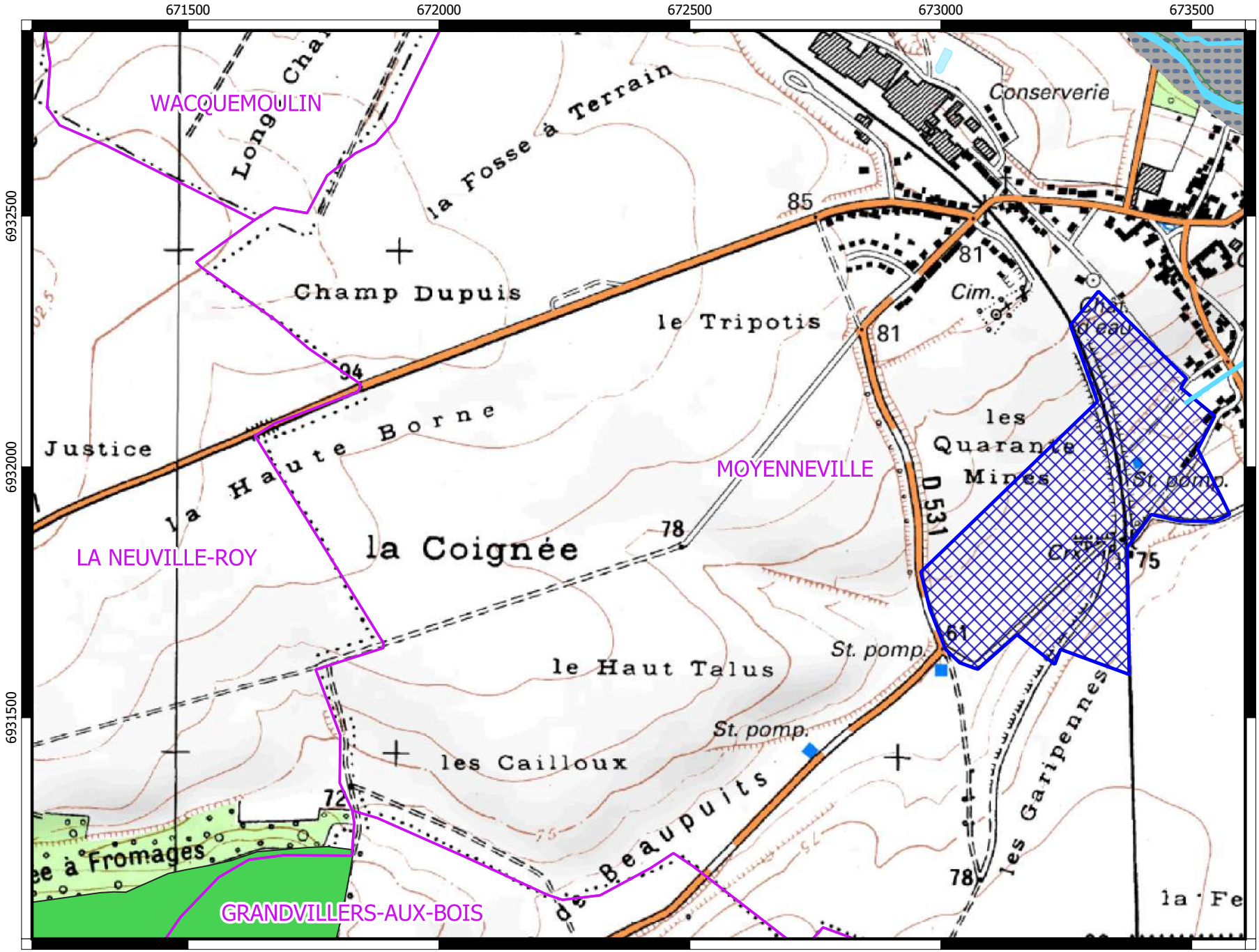

N

AGRICULTURES & TERRITOIRES
CHAMBRE D'AGRICULTURE OISE

Légende

- Cours d'eau (positionnement approximatif)
- Plan d'eau
- Zone NATURA 2000
- ZNIEFF1
- AEP périmètre de protection rapproché
- AEP périmètre de protection éloigné
- ZAR
- ZDH
- Commune

Parcellaire

- Site Méthaniseur
- Superposition ZNIEFF1
- Superposition PPR AEP
- Superposition zone aquatique
- Superposition AEP périmètre de protection éloigné

Epandabilité

- non
- oui

0 300 600 900 m

Réalisation : Chambre d'agriculture de l'Oise - Décembre 2020
- Echelle 1/10 000 - Source SCAN 2016

Prospection des zones environnementales et de captage d'eau
- Plan d'épandage BIOGAZ 60 DU PLATEAU PICARD -

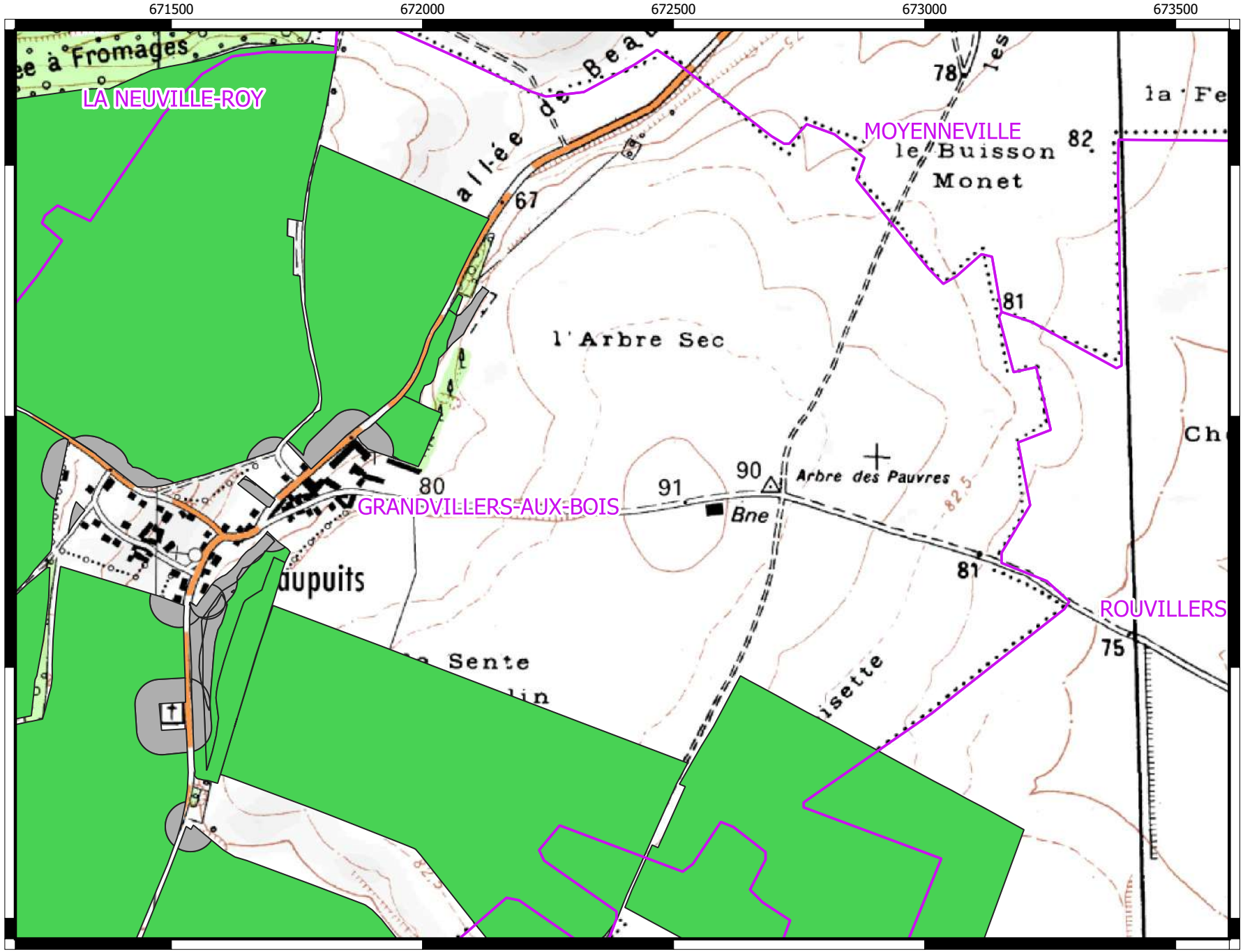

N

AGRICULTURES & TERRITOIRES
CHAMBRE D'AGRICULTURE OISE

Légende

- Cours d'eau (positionnement approximatif)
- Plan d'eau
- Zone NATURA 2000
- ZNIEFF1
- AEP périmètre de protection rapproché
- AEP périmètre de protection éloigné
- ZAR
- ZDH
- Commune

Parcellaire

- Site Méthaniseur
- Superposition ZNIEFF1
- Superposition PPR AEP
- Superposition zone aquatique
- Superposition AEP périmètre de protection éloigné

Epandabilité

- non
- oui

0 300 600 900 m

Réalisation : Chambre d'agriculture de l'Oise - Décembre 2020
- Echelle 1/10 000 - Source SCAN 2016

Prospection des zones environnementales et de captage d'eau
- Plan d'épandage BIOGAZ 60 DU PLATEAU PICARD -

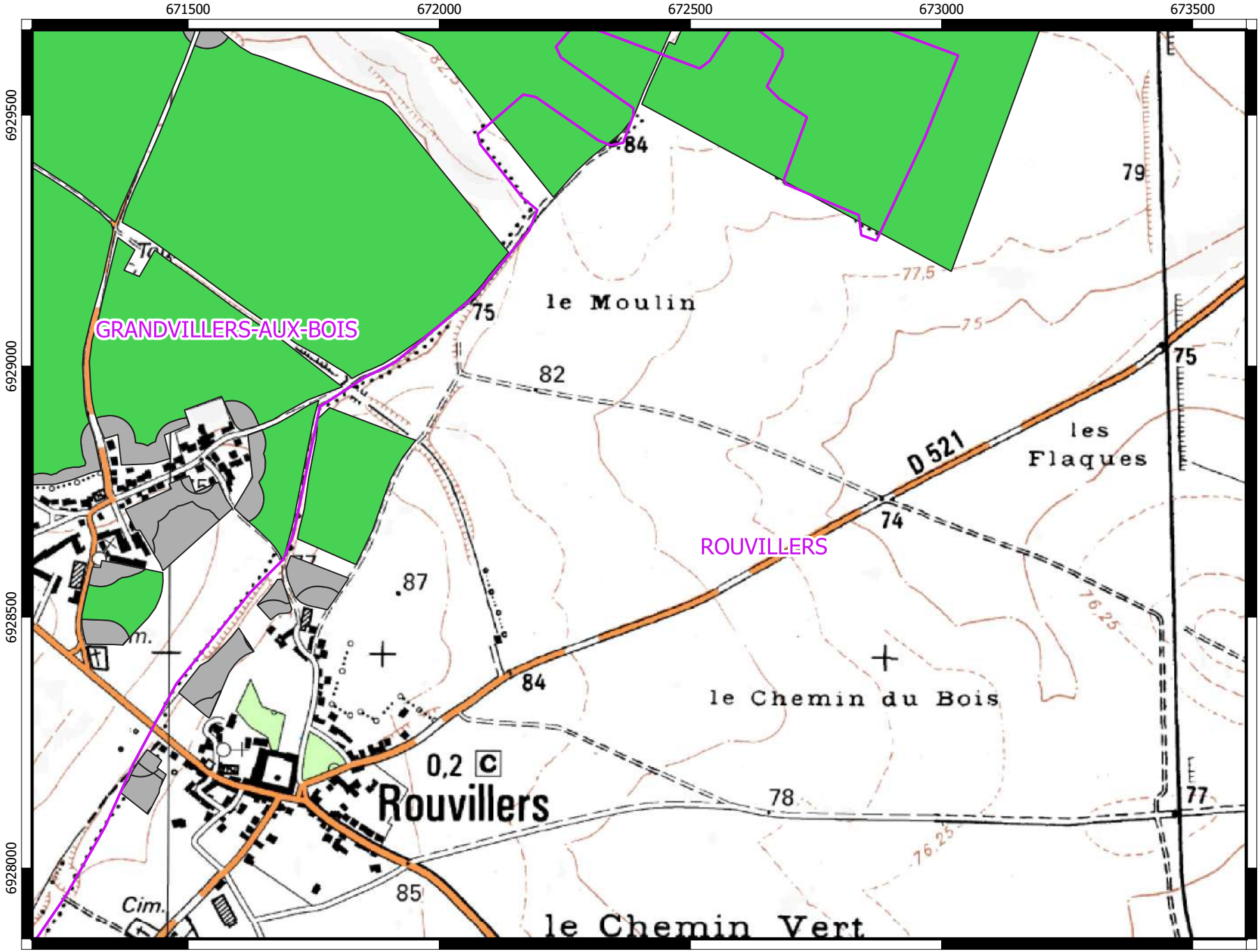

N

AGRICULTURES & TERRITOIRES
CHAMBRE D'AGRICULTURE OISE

Légende

- Cours d'eau (positionnement approximatif)
- Plan d'eau
- Zone NATURA 2000
- ZNIEFF1
- AEP périmètre de protection rapproché
- AEP périmètre de protection éloigné
- ZAR
- ZDH
- Commune

Parcellaire

- Site Méthaniseur
- Superposition ZNIEFF1
- Superposition PPR AEP
- Superposition zone aquatique
- Superposition AEP périmètre de protection éloigné

Epandabilité

- non
- oui

0 300 600 900 m

Réalisation : Chambre d'agriculture de l'Oise - Décembre 2020
- Echelle 1/10 000 - Source SCAN 2016

Prospection des zones environnementales et de captage d'eau
- Plan d'épandage BIOGAZ 60 DU PLATEAU PICARD -

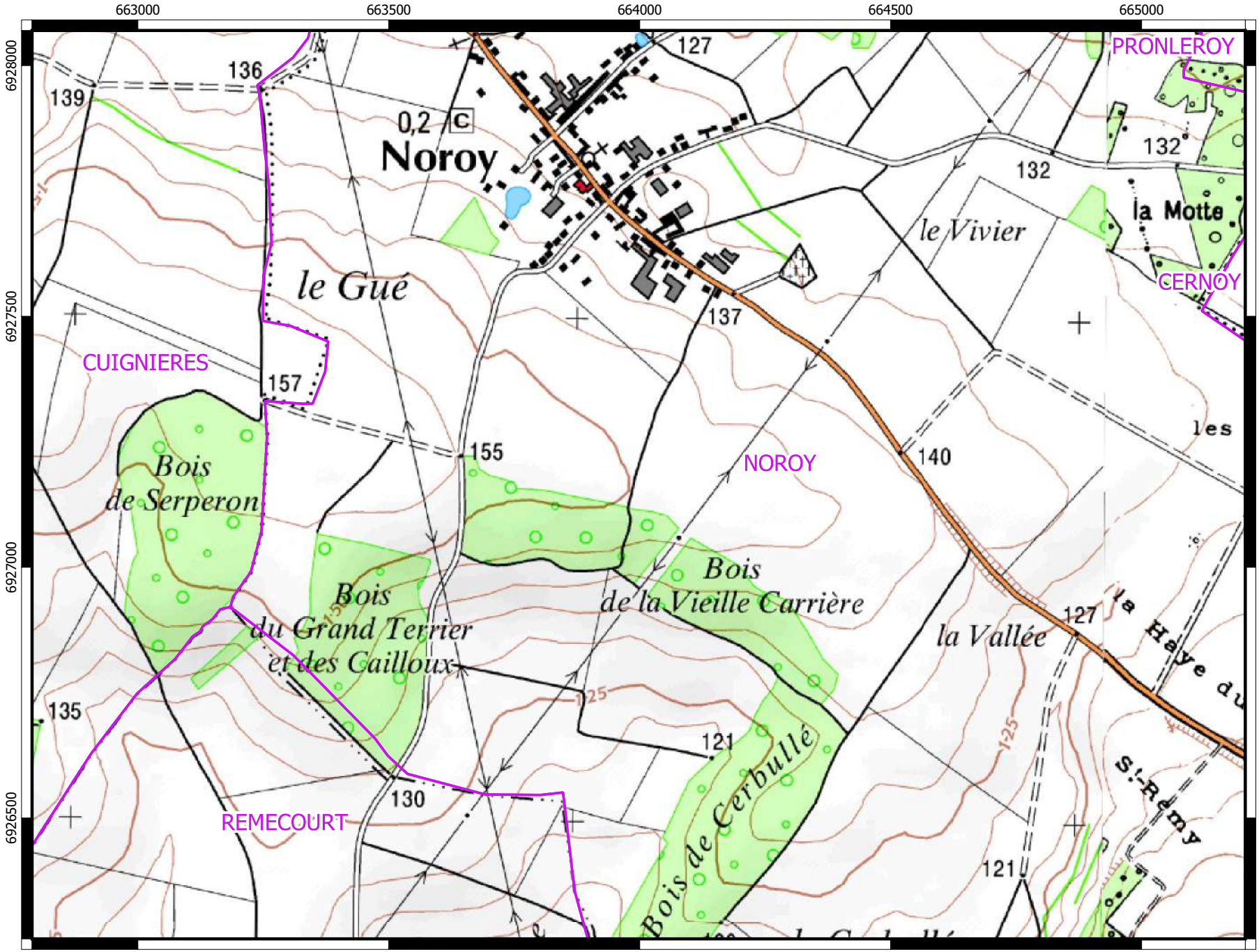

N

AGRICULTURES & TERRITOIRES
CHAMBRE D'AGRICULTURE OISE

Légende

- Cours d'eau (positionnement approximatif)
- Plan d'eau
- Zone NATURA 2000
- ZNIEFF1
- AEP périmètre de protection rapproché
- AEP périmètre de protection éloigné
- ZAR
- ZDH
- Commune

Parcellaire

- Site Méthaniseur
- Superposition ZNIEFF1
- Superposition PPR AEP
- Superposition zone aquatique
- Superposition AEP périmètre de protection éloigné

Epandabilité

- non
- oui

0 300 600 900 m

Réalisation : Chambre d'agriculture de l'Oise - Décembre 2020
- Echelle 1/10 000 - Source SCAN 2016

Annexe 6 - Tableau des parcelles se superposant aux ZNIEFF, zones NATURA2000, captages AEP

ID parcelle	Commune	Code INSEE	Raison sociale	Exploitant	Numéro d'ilot	Surface parcelle	Epandabilité	Surface concernée	Exclusion surface aquatique	Nom Cours d'eau	Exlusion AEP	ID AEP	Exclusion non réglementaire	Superposition ZAR	Superposition ZDH	NOM ZNIEFF	Type de ZNIEFF	ID ZNIEFF	SAGE	Etat_SAGE
300	AIRION	60008	EARL DU CHENE ROND	Paul SARAZIN	31	2,46	non	0,002							non				Brèche	Emergence
300	AIRION	60008	EARL DU CHENE ROND	Paul SARAZIN	31	2,46	oui	0,001							non				Brèche	Emergence
240	AIRION	60008	EARL VERSTRAETE	Jean-Frédéric VERSTRAETE	4	3,46	non	1,577							non				Brèche	Emergence
240	AIRION	60008	EARL VERSTRAETE	Jean-Frédéric VERSTRAETE	4	3,46	non	0,327							non				Brèche	Emergence
240	AIRION	60008	EARL VERSTRAETE	Jean-Frédéric VERSTRAETE	4	3,46	non	0,486							non				Brèche	Emergence
240	AIRION	60008	EARL VERSTRAETE	Jean-Frédéric VERSTRAETE	4	3,46	oui	1,07							non				Brèche	Emergence
241	AIRION	60008	EARL VERSTRAETE	Jean-Frédéric VERSTRAETE	5	17,99	oui	17,977							non				Brèche	Emergence
242	AIRION	60008	EARL VERSTRAETE	Jean-Frédéric VERSTRAETE	11	1,37	non	0,838					surface trop petite		non				Brèche	Emergence
242	AIRION	60008	EARL VERSTRAETE	Jean-Frédéric VERSTRAETE	11	1,37	non	0,534							non				Brèche	Emergence
243	AIRION	60008	EARL VERSTRAETE	Jean-Frédéric VERSTRAETE	12	47,21	non	0,005							non				Brèche	Emergence
243	AIRION	60008	EARL VERSTRAETE	Jean-Frédéric VERSTRAETE	12	47,21	non	0,006							non				Brèche	Emergence
243	AIRION	60008	EARL VERSTRAETE	Jean-Frédéric VERSTRAETE	12	47,21	non	0,038							non				Brèche	Emergence
243	AIRION	60008	EARL VERSTRAETE	Jean-Frédéric VERSTRAETE	12	47,21	oui	47,129							non				Brèche	Emergence
244	AIRION	60008	EARL VERSTRAETE	Jean-Frédéric VERSTRAETE	13	44,8	non	0,177							non				Brèche	Emergence
244	AIRION	60008	EARL VERSTRAETE	Jean-Frédéric VERSTRAETE	13	44,8	oui	43,941							non				Brèche	Emergence
69	AIRION	60008	SCEA FERME DE SEBASTOPOL	Bruno MORIN	3	51,68	oui	5,432							non				Brèche	Emergence
79	AIRION	60008	SCEA FERME DE SEBASTOPOL	Bruno MORIN	15	0,75	oui	0,181							non				Brèche	Emergence
48	ANGIVILLERS	60014	EARL AUTIQUET	Arnaud WAFFELAERT	104	5,04	oui	0,001							non				Oise-Aronde	Revision
404	ANGIVILLERS	60014	EARL GAILLET	Xavier GAILLET	1	20,78	oui	20,745							non				Oise-Aronde	Revision
406	ANGIVILLERS	60014	EARL GAILLET	Xavier GAILLET	3	8,27	oui	0,003							non				Oise-Aronde	Revision
407	ANGIVILLERS	60014	EARL GAILLET	Xavier GAILLET	4	54,47	non	0,278							non				Oise-Aronde	Revision
407	ANGIVILLERS	60014	EARL GAILLET	Xavier GAILLET	4	54,47	non	0,096							non				Oise-Aronde	Revision
407	ANGIVILLERS	60014	EARL GAILLET	Xavier GAILLET	4	54,47	non	0,037							non				Oise-Aronde	Revision
407	ANGIVILLERS	60014	EARL GAILLET	Xavier GAILLET	4	54,47	non	0,235							non				Oise-Aronde	Revision
407	ANGIVILLERS	60014	EARL GAILLET	Xavier GAILLET	4	54,47	oui	53,592							non				Oise-Aronde	Revision
408	ANGIVILLERS	60014	EARL GAILLET	Xavier GAILLET	5	22,49	non	0,111							non				Oise-Aronde	Revision
408	ANGIVILLERS	60014	EARL GAILLET	Xavier GAILLET	5	22,49	oui	21,514							non				Oise-Aronde	Revision
409	ANGIVILLERS	60014	EARL GAILLET	Xavier GAILLET	6	3,23	non	0,278							non				Oise-Aronde	Revision
409	ANGIVILLERS	60014	EARL GAILLET	Xavier GAILLET	6	3,23	non	0,003							non				Oise-Aronde	Revision
409	ANGIVILLERS	60014	EARL GAILLET	Xavier GAILLET	6	3,23	oui	2,949							non				Oise-Aronde	Revision
410	ANGIVILLERS	60014	EARL GAILLET	Xavier GAILLET	6	2,55	non	0,401							non				Oise-Aronde	Revision
410	ANGIVILLERS	60014	EARL GAILLET	Xavier GAILLET	6	2,55	oui	2,147							non				Oise-Aronde	Revision
411	ANGIVILLERS	60014	EARL GAILLET	Xavier GAILLET	7	20,73	oui	20,703							non				Oise-Aronde	Revision
412	ANGIVILLERS	60014	EARL GAILLET	Xavier GAILLET	8	51,46	oui	50,976							non				Oise-Aronde	Revision
413	ANGIVILLERS	60014	EARL GAILLET	Xavier GAILLET	9	28,56	oui	13,667							non				Oise-Aronde	Revision
414	ANGIVILLERS	60014	EARL GAILLET	Xavier GAILLET	11	0,74	non	0,067							non				Oise-Aronde	Revision
414	ANGIVILLERS	60014	EARL GAILLET	Xavier GAILLET	11	0,74	non	0,113							non				Oise-Aronde	Revision
414	ANGIVILLERS	60014	EARL GAILLET	Xavier GAILLET	11	0,74	oui	0,554							non				Oise-Aronde	Revision
415	ANGIVILLERS	60014	EARL GAILLET	Xavier GAILLET	12	6,66	oui	6,508							non				Oise-Aronde	Revision
117	ANGIVILLERS	60014	EARL TOULLET	Christophe TOULLET	5	25,03	oui	12,189							non				Oise-Aronde	Revision
119	ANGIVILLERS	60014	EARL TOULLET	Christophe TOULLET	6	18,11	oui	17,959							non				Oise-Aronde	Revision
124	ANGIVILLERS	60014	EARL TOULLET	Christophe TOULLET	15	17,09	oui	0,004							non				Oise-Aronde	Revision
125	ANGIVILLERS	60014	EARL TOULLET	Christophe TOULLET	16	1,53	oui	0,857							non				Oise-Aronde	Revision
129	ANGIVILLERS	60014	EARL TOULLET	Christophe TOULLET	18	2,97	oui	1,639							non				Oise-Aronde	Revision
131	ANGIVILLERS	60014	EARL TOULLET	Christophe TOULLET	19	6,91	oui	0,002							non				Oise-Aronde	Revision
229	ANGIVILLERS	60014	SCEA HUGUES LETRILLART	Hugues LETRILLART	4	20,14	oui	5,412							non				Oise-Aronde	Revision
114	ANGIVILLERS	60014	TOULLET CHRISTOPHE	Christophe TOULLET	3	12,09	oui	12,078							non				Oise-Aronde	Revision
115	ANGIVILLERS	60014	TOULLET CHRISTOPHE	Christophe TOULLET	4	3,96	oui	1,877							non				Oise-Aronde	Revision
126	ANGIVILLERS	60014	TOULLET CHRISTOPHE	Christophe TOULLET	17	7,78	oui	7,713							non				Oise-Aronde	Revision
130	ANGIVILLERS	60014	TOULLET CHRISTOPHE	Christophe TOULLET	19	5,09	oui	2,392							non				Oise-Aronde	Revision
15	ANSAUVILLERS	60017	EARL SYOEN	Alain SYOEN	24	7,65	oui	7,607							non				Somme	Emergence
132	AVRECHY	60034	EARL DE L'AREE	Emmanuel THIBAULT	1	2,53	oui	0,001							non				Brèche	Emergence
133	AVRECHY	60034	EARL DE L'AREE	Emmanuel THIBAULT	2	14,11	oui	14,102							non				Brèche	Emergence
134	AVRECHY	60034	EARL DE L'AREE	Emmanuel THIBAULT	3	6,91	oui	6,901							non				Brèche	Emergence
135	AVRECHY	60034	EARL DE L'AREE	Emmanuel THIBAULT	4	2,89	oui	2,69							non				Brèche	Emergence
137	AVRECHY	60034	EARL DE L'AREE	Emmanuel THIBAULT	6	16,22	non	0,055							non				Brèche	Emergence
137	AVRECHY	60034	EARL DE L'AREE	Emmanuel THIBAULT	6	16,22	oui	15,972							non				Brèche	Emergence
138	AVRECHY	60034	EARL DE L'AREE	Emmanuel THIBAULT	7	9,69	oui	9,684							non				Brèche	Emergence
139	AVRECHY	60034	EARL DE L'AREE	Emmanuel THIBAULT	8	0,5	non	0,052	Cours d eau	l'arré					oui				Brèche	Emergence
139	AVRECHY	60034	EARL DE L'AREE	Emmanuel THIBAULT	8	0,5	non	0,028	Cours d eau	l'arré					oui				Brèche	Emergence
139	AVRECHY	60034	EARL DE L'AREE	Emmanuel THIBAULT	8	0,5	non	0,227	Cours d eau	l'arré					oui				Brèche	Emergence
139	AVRECHY	60034	EARL DE L'AREE	Emmanuel THIBAULT	8	0,5	non	0,12	Cours d eau	l'arré					non				Brèche	Emergence
139	AVRECHY	60034	EARL DE L'AREE	Emmanuel THIBAULT	8	0,5	non	0,077					surface trop petite		non				Brèche	Emergence
140	AVRECHY	60034	EARL DE L'AREE	Emmanuel THIBAULT	9	0,5	non	0,001	Cours d eau	l'arré	AEP ppr	120			oui				Brèche	Emergence
140	AVRECHY	60034	EARL DE L'AREE	Emmanuel THIBAULT	9	0,5	non	0,127	Cours d eau	l'arré	AEP ppr	120			oui				Brèche	Emergence
140	AVRECHY	60034	EARL DE L'AREE	Emmanuel THIBAULT	9	0,5	non	0,049	Cours d eau	l'arré	AEP ppr	120			non				Brèche	Emergence
140	AVRECHY	60034	EARL DE L'AREE	Emmanuel THIBAULT	9	0,5	non	0,056	Cours d eau	l'arré	AEP ppr	120			oui				Brèche	Emergence
140	AVRECHY	60034	EARL DE L'AREE	Emmanuel THIBAULT	9	0,5	non	0,07	Cours d eau	l'arré	AEP ppr	120			oui				Brèche	Emergence
140	AVRECHY	60034	EARL DE L'AREE	Emmanuel THIBAULT	9	0,5	non	0,028	Cours d eau	l'arré	AEP ppr	120			oui				Brèche	Emergence
140	AVRECHY	60034	EARL DE L'AREE	Emmanuel THIBAULT	9	0,5	non	0,018			AEP ppe	120			non				Brèche	Emergence
140	AVRECHY	60034	EARL DE L'AREE	Emmanuel THIBAULT	9	0,5	non	0,006			AEP ppr	120			oui				Brèche	Emergence
140	AVRECHY	60034	EARL DE L'AREE	Emmanuel THIBAULT	9	0,5	non	0,02			AEP ppr	120			oui				Brèche	Emergence
140	AVRECHY	60034	EARL DE L'AREE	Emmanuel THIBAULT	9	0,5	non	0,024			AEP ppr	120			oui				Brèche	Emergence
140	AVRECHY	60034	EARL DE L'AREE	Emmanuel THIBAULT	9	0,5	non	0,078			AEP ppr	120			non				Brèche	Emergence
140	AVRECHY	60034	EARL DE L'AREE	Emmanuel THIBAULT	9	0,5	non	0,019			AEP ppr	120			non				Brèche	Emergence
142	AVRECHY	60034	EARL DE L'AREE	Emmanuel THIBAULT	11	6,41	oui	6,407							non				Brèche	Emergence
143	AVRECHY	60034	EARL DE L'AREE	Emmanuel THIBAULT	12	12,76	oui	12,748							non				Brèche	Emergence
144	AVRECHY	60034	EARL DE L'AREE	Emmanuel THIBAULT	13	2,04	non	0,007	Cours d eau	l'arré	AEP ppe	120			oui				Brèche	Emergence
144	AVRECHY	60034	EARL DE L'AREE	Emmanuel THIBAULT	13	2,04	non	0,001	Cours d eau	l'arré	AEP ppe	120			oui				Brèche	Emergence
144	AVRECHY	60034	EARL DE L'AREE	Emmanuel THIBAULT	13	2,04	non	0,001	Cours d eau	l'arré	AEP ppe	120			oui				Brèche	Emergence
144	AVRECHY	60034	EARL DE L'AREE	Emmanuel THIBAULT	13	2,04	non	0	Cours d eau	l'arré	AEP ppe	120			oui				Brèche	Emergence
144	AVRECHY	60034	EARL DE L'AREE	Emmanuel THIBAULT	13	2,04	non	0,008	Cours d eau	l'arré	AEP ppe	120			oui				Brèche	Emergence
144	AVRECHY	60034	EARL DE L'AREE	Emmanuel THIBAULT	13	2,04	non	0,033	Cours d eau	l'arré	AEP ppe	120			oui				Brèche	Emergence
144	AVRECHY	60034	EARL DE L'AREE	Emmanuel THIBAULT	13	2,04	non	0	Cours d eau	l'arré	AEP ppe	120			oui				Brèche	Emergence
144	AVRECHY	60034	EARL DE L'AREE	Emmanuel THIBAULT	13	2,04	non	0	Cours d eau	l'arré	AEP ppe	120			oui				Brèche	Emergence
144	AVRECHY	60034	EARL DE L'AREE	Emmanuel THIBAULT	13	2,04	non	0	Cours d eau	l'arré	AEP ppe	120			oui				Brèche	Emergence
144	AVRECHY	60034	EARL DE L'AREE	Emmanuel THIBAULT	13	2,04	non	0,044	Cours d eau	l'arré	AEP ppe	120			oui				Brèche	Emergence
144	AVRECHY	60034	EARL DE L'AREE	Emmanuel THIBAULT	13	2,04	non	0	Cours d eau	l'arré	AEP ppe	120			oui				Brèche	Emergence
144	AVRECHY	60034	EARL DE L'AREE	Emmanuel THIBAULT	13	2,04	non	0,018	Cours d eau	l'arré	AEP ppe	120			oui				Brèche	Emergence
144	AVRECHY	60034	EARL DE L'AREE	Emmanuel THIBAULT	13	2,04	non	0	Cours d eau	l'arré	AEP ppe	120			oui				Brèche	Emergence
144	AVRECHY	60034	EARL DE L'AREE	Emmanuel THIBAULT	13	2,04	non	0	Cours d eau	l'arré	AEP ppe	120			oui				Brèche	Emergence
144	AVRECHY	60034	EARL DE L'AREE	Emmanuel THIBAULT	13	2,04	non	0,035	Cours d eau	l'arré	AEP ppe	120			oui				Brèche	Emergence
144	AVRECHY	60034	EARL DE L'AREE	Emmanuel THIBAULT	13	2,04	non	0	Cours d eau	l'arré	AEP ppe	120			oui				Brèche	Emergence
144	AVRECHY	60034	EARL DE L'AREE	Emmanuel THIBAULT	13	2,04	non	0,001	Cours d eau	l'arré	AEP ppe	120			oui				Brèche	Emergence
144	AVRECHY	60034	EARL DE L'AREE	Emmanuel THIBAULT	13	2,04	non	0,003	Cours d eau	l'arré	AEP ppe	120			oui				Brèche	Emergence
144	AVRECHY	60034	EARL DE L'AREE	Emmanuel THIBAULT	13	2,04	non	0	Cours d eau	l'arré	AEP ppe	120			oui				Brèche	Emergence
144	AVRECHY	60034	EARL DE L'AREE	Emmanuel THIBAULT	13	2,04	non	0,027	Cours d eau	l'arré	AEP ppe	120			oui				Brèche	Emergence
144	AVRECHY	60034	EARL DE L'AREE	Emmanuel THIBAULT	13	2,04	non	0,241	Cours d eau	l'arré	AEP ppe	120			oui				Brèche	Emergence
144	AVRECHY	60034	EARL DE L'AREE	Emmanuel THIBAULT	13	2,04	non	0,015	Cours d eau	l'arré	AEP ppe	120			oui				Brèche	Emergence
144	AVRECHY	60034	EARL DE L'AREE	Emmanuel THIBAULT	13	2,04	non	0	Cours d eau	l'arré	AEP ppe	120			oui				Brèche	Emergence

ID parcelle	Commune	Code INSEE	Raison sociale	Exploitant	Numéro d'ilot	Surface parcelle	Epandabilité	Surface concernée	Exclusion surface aquatique	Nom Cours d'eau	Exlusion AEP	ID AEP	Exclusion non réglementaire	Superposition ZAR	Superposition ZDH	NOM ZNIEFF	Type de ZNIEFF	ID ZNIEFF	SAGE	Etat_SAGE
144	AVRECHY	60034	EARL DE L'AREE	Emmanuel THIBAULT	13	2,04	non	0	Cours d eau	l'arré	AEP ppe	120			oui				Brèche	Emergence
144	AVRECHY	60034	EARL DE L'AREE	Emmanuel THIBAULT	13	2,04	non	0	Cours d eau	l'arré	AEP ppe	120			oui				Brèche	Emergence
144	AVRECHY	60034	EARL DE L'AREE	Emmanuel THIBAULT	13	2,04	non	0,001	Cours d eau	l'arré	AEP ppe	120			oui				Brèche	Emergence
144	AVRECHY	60034	EARL DE L'AREE	Emmanuel THIBAULT	13	2,04	non	0	Cours d eau	l'arré	AEP ppe	120			oui				Brèche	Emergence
144	AVRECHY	60034	EARL DE L'AREE	Emmanuel THIBAULT	13	2,04	non	0,003	Cours d eau	l'arré	AEP ppe	120			oui				Brèche	Emergence
144	AVRECHY	60034	EARL DE L'AREE	Emmanuel THIBAULT	13	2,04	non	0	Cours d eau	l'arré	AEP ppe	120			oui				Brèche	Emergence
144	AVRECHY	60034	EARL DE L'AREE	Emmanuel THIBAULT	13	2,04	non	0	Cours d eau	l'arré	AEP ppe	120			oui				Brèche	Emergence
144	AVRECHY	60034	EARL DE L'AREE	Emmanuel THIBAULT	13	2,04	non	0	Cours d eau	l'arré	AEP ppr	120			oui				Brèche	Emergence
144	AVRECHY	60034	EARL DE L'AREE	Emmanuel THIBAULT	13	2,04	non	0	Cours d eau	l'arré	AEP ppr	120			oui				Brèche	Emergence
144	AVRECHY	60034	EARL DE L'AREE	Emmanuel THIBAULT	13	2,04	non	0	Cours d eau	l'arré	AEP ppr	120			oui				Brèche	Emergence
144	AVRECHY	60034	EARL DE L'AREE	Emmanuel THIBAULT	13	2,04	non	0	Cours d eau	l'arré					oui				Brèche	Emergence
144	AVRECHY	60034	EARL DE L'AREE	Emmanuel THIBAULT	13	2,04	non	0,001	Cours d eau	l'arré					oui				Brèche	Emergence
144	AVRECHY	60034	EARL DE L'AREE	Emmanuel THIBAULT	13	2,04	non	0,008	Cours d eau	l'arré					oui				Brèche	Emergence
144	AVRECHY	60034	EARL DE L'AREE	Emmanuel THIBAULT	13	2,04	non	0	Cours d eau	l'arré					oui				Brèche	Emergence
144	AVRECHY	60034	EARL DE L'AREE	Emmanuel THIBAULT	13	2,04	non	0			AEP ppe	120	décision de l'exploitant		oui				Brèche	Emergence
144	AVRECHY	60034	EARL DE L'AREE	Emmanuel THIBAULT	13	2,04	non	0			AEP ppe	120	décision de l'exploitant		oui				Brèche	Emergence
144	AVRECHY	60034	EARL DE L'AREE	Emmanuel THIBAULT	13	2,04	non	0			AEP ppe	120	décision de l'exploitant		oui				Brèche	Emergence
144	AVRECHY	60034	EARL DE L'AREE	Emmanuel THIBAULT	13	2,04	non	0,149			AEP ppe	120	décision de l'exploitant		oui				Brèche	Emergence
144	AVRECHY	60034	EARL DE L'AREE	Emmanuel THIBAULT	13	2,04	non	0			AEP ppe	120	décision de l'exploitant		oui				Brèche	Emergence
144	AVRECHY	60034	EARL DE L'AREE	Emmanuel THIBAULT	13	2,04	non	0			AEP ppe	120	décision de l'exploitant		non				Brèche	Emergence
144	AVRECHY	60034	EARL DE L'AREE	Emmanuel THIBAULT	13	2,04	non	0,094			AEP ppe	120	décision de l'exploitant		non				Brèche	Emergence
144	AVRECHY	60034	EARL DE L'AREE	Emmanuel THIBAULT	13	2,04	non	0					décision de l'exploitant		oui				Brèche	Emergence
144	AVRECHY	60034	EARL DE L'AREE	Emmanuel THIBAULT	13	2,04	non	0					décision de l'exploitant		non				Brèche	Emergence
144	AVRECHY	60034	EARL DE L'AREE	Emmanuel THIBAULT	13	2,04	non	0,069			AEP ppe	120			oui				Brèche	Emergence
144	AVRECHY	60034	EARL DE L'AREE	Emmanuel THIBAULT	13	2,04	non	0			AEP ppe	120			oui				Brèche	Emergence
144	AVRECHY	60034	EARL DE L'AREE	Emmanuel THIBAULT	13	2,04	non	0			AEP ppe	120			oui				Brèche	Emergence
144	AVRECHY	60034	EARL DE L'AREE	Emmanuel THIBAULT	13	2,04	non	0			AEP ppe	120			oui				Brèche	Emergence
144	AVRECHY	60034	EARL DE L'AREE	Emmanuel THIBAULT	13	2,04	non	0			AEP ppe	120			oui				Brèche	Emergence
144	AVRECHY	60034	EARL DE L'AREE	Emmanuel THIBAULT	13	2,04	non	1,001			AEP ppe	120			oui				Brèche	Emergence
144	AVRECHY	60034	EARL DE L'AREE	Emmanuel THIBAULT	13	2,04	non	0,13			AEP ppe	120			non				Brèche	Emergence
144	AVRECHY	60034	EARL DE L'AREE	Emmanuel THIBAULT	13	2,04	non	0			AEP ppe	120			non				Brèche	Emergence
144	AVRECHY	60034	EARL DE L'AREE	Emmanuel THIBAULT	13	2,04	non	0			AEP ppr	120			oui				Brèche	Emergence
144	AVRECHY	60034	EARL DE L'AREE	Emmanuel THIBAULT	13	2,04	non	0,001			AEP ppr	120			oui				Brèche	Emergence
144	AVRECHY	60034	EARL DE L'AREE	Emmanuel THIBAULT	13	2,04	non	0			AEP ppr	120			non				Brèche	Emergence
144	AVRECHY	60034	EARL DE L'AREE	Emmanuel THIBAULT	13	2,04	non	0			AEP ppr	120			oui				Brèche	Emergence
144	AVRECHY	60034	EARL DE L'AREE	Emmanuel THIBAULT	13	2,04	non	0,128			AEP ppr	120			oui				Brèche	Emergence
144	AVRECHY	60034	EARL DE L'AREE	Emmanuel THIBAULT	13	2,04	non	0,005			AEP ppr	120			oui				Brèche	Emergence
144	AVRECHY	60034	EARL DE L'AREE	Emmanuel THIBAULT	13	2,04	non	0			AEP ppr	120			oui				Brèche	Emergence
144	AVRECHY	60034	EARL DE L'AREE	Emmanuel THIBAULT	13	2,04	non	0,005			AEP ppr	120			non				Brèche	Emergence
144	AVRECHY	60034	EARL DE L'AREE	Emmanuel THIBAULT	13	2,04	non	0,008							oui				Brèche	Emergence
144	AVRECHY	60034	EARL DE L'AREE	Emmanuel THIBAULT	13	2,04	non	0							non				Brèche	Emergence
145	AVRECHY	60034	EARL DE L'AREE	Emmanuel THIBAULT	14	4,49	non	3,479					décision de l'exploitant		non				Brèche	Emergence
145	AVRECHY	60034	EARL DE L'AREE	Emmanuel THIBAULT	14	4,49	non	0,034							non				Brèche	Emergence
145	AVRECHY	60034	EARL DE L'AREE	Emmanuel THIBAULT	14	4,49	non	0,215							non				Brèche	Emergence
145	AVRECHY	60034	EARL DE L'AREE	Emmanuel THIBAULT	14	4,49	non	0,485							non				Brèche	Emergence
145	AVRECHY	60034	EARL DE L'AREE	Emmanuel THIBAULT	14	4,49	non	0,059							non				Brèche	Emergence
145	AVRECHY	60034	EARL DE L'AREE	Emmanuel THIBAULT	14	4,49	non	0,214							non				Brèche	Emergence
146	AVRECHY	60034	EARL DE L'AREE	Emmanuel THIBAULT	15	1,27	oui	1,272							non				Brèche	Emergence
147	AVRECHY	60034	EARL DE L'AREE	Emmanuel THIBAULT	16	9,07	oui	9,06							non				Brèche	Emergence
148	AVRECHY	60034	EARL DE L'AREE	Emmanuel THIBAULT	17	11,58	oui	11,571							non				Brèche	Emergence
149	AVRECHY	60034	EARL DE L'AREE	Emmanuel THIBAULT	18	11,34	oui	11,335							non				Brèche	Emergence
150	AVRECHY	60034	EARL DE L'AREE	Emmanuel THIBAULT	19	3,77	oui	0,565							non				Brèche	Emergence
151	AVRECHY	60034	EARL DE L'AREE	Emmanuel THIBAULT	20	3,5	oui	3,502							non				Brèche	Emergence
152	AVRECHY	60034	EARL DE L'AREE	Emmanuel THIBAULT	21	8,59	non	0,04							non				Brèche	Emergence
152	AVRECHY	60034	EARL DE L'AREE	Emmanuel THIBAULT	21	8,59	oui	8,543							non				Brèche	Emergence
153	AVRECHY	60034	EARL DE L'AREE	Emmanuel THIBAULT	22	4	non	3,084					décision de l'exploitant		non				Brèche	Emergence
153	AVRECHY	60034	EARL DE L'AREE	Emmanuel THIBAULT	22	4	non	0,544							non				Brèche	Emergence
153	AVRECHY	60034	EARL DE L'AREE	Emmanuel THIBAULT	22	4	non	0,373							non				Brèche	Emergence
154	AVRECHY	60034	EARL DE L'AREE	Emmanuel THIBAULT	23	0,84	oui	0,145							oui				Brèche	Emergence
154	AVRECHY	60034	EARL DE L'AREE	Emmanuel THIBAULT	23	0,84	oui	0,215							oui				Brèche	Emergence
154	AVRECHY	60034	EARL DE L'AREE	Emmanuel THIBAULT	23	0,84	non	0,01							non				Brèche	Emergence
154	AVRECHY	60034	EARL DE L'AREE	Emmanuel THIBAULT	23	0,84	oui	0,466							non				Brèche	Emergence
155	AVRECHY	60034	EARL DE L'AREE	Emmanuel THIBAULT	24	1,53	non	0,05	Cours d eau	l'arré					oui				Brèche	Emergence
155	AVRECHY	60034	EARL DE L'AREE	Emmanuel THIBAULT	24	1,53	non	0	Cours d eau	l'arré					oui				Brèche	Emergence
155	AVRECHY	60034	EARL DE L'AREE	Emmanuel THIBAULT	24	1,53	non	0,002	Cours d eau	l'arré					oui				Brèche	Emergence
155	AVRECHY	60034	EARL DE L'AREE	Emmanuel THIBAULT	24	1,53	non	0,501	Cours d eau	l'arré					oui				Brèche	Emergence
155	AVRECHY	60034	EARL DE L'AREE	Emmanuel THIBAULT	24	1,53	non	0,208	Cours d eau	l'arré					non				Brèche	Emergence
155	AVRECHY	60034	EARL DE L'AREE	Emmanuel THIBAULT	24	1,53	oui	0,1							oui				Brèche	Emergence
155	AVRECHY	60034	EARL DE L'AREE	Emmanuel THIBAULT	24	1,53	oui	0							oui				Brèche	Emergence
155	AVRECHY	60034	EARL DE L'AREE	Emmanuel THIBAULT	24	1,53	non	0,068							oui				Brèche	Emergence
155	AVRECHY	60034	EARL DE L'AREE	Emmanuel THIBAULT	24	1,53	oui	0,602							non				Brèche	Emergence
156	AVRECHY	60034	EARL DE L'AREE	Emmanuel THIBAULT	26	0,35	non	0,338							non				Brèche	Emergence
156	AVRECHY	60034	EARL DE L'AREE	Emmanuel THIBAULT	26	0,35	oui	0,008							non				Brèche	Emergence
157	AVRECHY	60034	EARL DE L'AREE	Emmanuel THIBAULT	27	0,57	non	0,008	Cours d eau	l'arré					oui				Brèche	Emergence
157	AVRECHY	60034	EARL DE L'AREE	Emmanuel THIBAULT	27	0,57	non	0,018	Cours d eau	l'arré					oui				Brèche	Emergence
157	AVRECHY	60034	EARL DE L'AREE	Emmanuel THIBAULT	27	0,57	non	0,072	Cours d eau	l'arré					oui				Brèche	Emergence
157	AVRECHY	60034	EARL DE L'AREE	Emmanuel THIBAULT	27	0,57	non	0	Cours d eau	l'arré					non				Brèche	Emergence
157	AVRECHY	60034	EARL DE L'AREE	Emmanuel THIBAULT	27	0,57	non	0,147	Cours d eau	l'arré					non				Brèche	Emergence
157	AVRECHY	60034	EARL DE L'AREE	Emmanuel THIBAULT	27	0,57	non	0,04	Cours d eau	l'arré					non				Brèche	Emergence
157	AVRECHY	60034	EARL DE L'AREE	Emmanuel THIBAULT	27	0,57	non	0,078					surface trop petite		oui				Brèche	Emergence
157	AVRECHY	60034	EARL DE L'AREE	Emmanuel THIBAULT	27	0,57	non	0,032					surface trop petite		non				Brèche	Emergence
157	AVRECHY	60034	EARL DE L'AREE	Emmanuel THIBAULT	27	0,57	non	0,019							non				Brèche	Emergence
157	AVRECHY	60034	EARL DE L'AREE	Emmanuel THIBAULT	27	0,57	non	0,154							non				Brèche	Emergence
158	AVRECHY	60034	EARL DE L'AREE	Emmanuel THIBAULT	28	0,3	non	0,059			AEP ppe	120			non				Brèche	Emergence
158	AVRECHY	60034	EARL DE L'AREE	Emmanuel THIBAULT	28	0,3	non	0,194			AEP ppe	120			non				Brèche	Emergence
158	AVRECHY	60034	EARL DE L'AREE	Emmanuel THIBAULT	28	0,3	non	0,001							non				Brèche	Emergence
158	AVRECHY	60034	EARL DE L'AREE	Emmanuel THIBAULT	28	0,3	oui	0,047							non				Brèche	Emergence
159	AVRECHY	60034	EARL DE L'AREE	Emmanuel THIBAULT	29	1,75	oui	1,749							non				Brèche	Emergence
160	AVRECHY	60034	EARL DE L'AREE	Emmanuel THIBAULT	30	3,13	oui	3,129							non				Brèche	Emergence
162	AVRECHY	60034	EARL DE L'AREE	Emmanuel THIBAULT	35	3,33	oui	3,329							non				Brèche	Emergence
163	AVRECHY	60034	EARL DE L'AREE	Emmanuel THIBAULT	36	1,83	non	0,005							non				Brèche	Emergence
163	AVRECHY	60034	EARL DE L'AREE	Emmanuel THIBAULT	36	1,83	non	0,004							non				Brèche	Emergence
163	AVRECHY	60034	EARL DE L'AREE	Emmanuel THIBAULT	36	1,83	oui	1,823							non				Brèche	Emergence
293	AVRECHY	60034	EARL DU CHENE ROND	Paul SARAZIN	23	0,59	non	0,005	Cours d eau	l'arré					non				Brèche	Emergence
293	AVRECHY	60034	EARL DU CHENE ROND	Paul SARAZIN	23	0,59	non	0,112					surface trop petite		non				Brèche	Emergence
293	AVRECHY	60034	EARL DU CHENE ROND	Paul SARAZIN	23	0,59	non	0,474							non				Brèche	Emergence
294	AVRECHY	60034	EARL DU CHENE ROND	Paul SARAZIN	24	0,73	non	0,052							oui				Brèche	Emergence
294	AVRECHY	60034	EARL DU CHENE ROND	Paul SARAZIN	24	0,73	oui	0,019							oui				Brèche	Emergence
294	AVRECHY	60034	EARL DU CHENE ROND	Paul SARAZIN	24	0,73	non	0,42							non				Brèche	Emergence

ID parcelle	Commune	Code INSEE	Raison sociale	Exploitant	Numéro d'ilot	Surface parcelle	Epandabilité	Surface concernée	Exclusion surface aquatique	Nom Cours d'eau	Exlusion AEP	ID AEP	Exclusion non réglementaire	Superposition ZAR	Superposition ZDH	NOM ZNIEFF	Type de ZNIEFF	ID ZNIEFF	SAGE	Etat_SAGE
294	AVRECHY	60034	EARL DU CHENE ROND	Paul SARAZIN	24	0,73	oui	0,238							non				Brèche	Emergence
295	AVRECHY	60034	EARL DU CHENE ROND	Paul SARAZIN	25	1,17	oui	1,168							non				Brèche	Emergence
296	AVRECHY	60034	EARL DU CHENE ROND	Paul SARAZIN	26	3,37	non	0,001	Cours d eau	l'arré					oui				Brèche	Emergence
296	AVRECHY	60034	EARL DU CHENE ROND	Paul SARAZIN	26	3,37	non	0,016	Cours d eau	l'arré					oui				Brèche	Emergence
296	AVRECHY	60034	EARL DU CHENE ROND	Paul SARAZIN	26	3,37	non	0,503	Cours d eau	l'arré					oui				Brèche	Emergence
296	AVRECHY	60034	EARL DU CHENE ROND	Paul SARAZIN	26	3,37	non	0,034	Cours d eau	l'arré					oui				Brèche	Emergence
296	AVRECHY	60034	EARL DU CHENE ROND	Paul SARAZIN	26	3,37	non	0,054	Cours d eau	l'arré					oui				Brèche	Emergence
296	AVRECHY	60034	EARL DU CHENE ROND	Paul SARAZIN	26	3,37	non	0,943	Cours d eau	l'arré					oui				Brèche	Emergence
296	AVRECHY	60034	EARL DU CHENE ROND	Paul SARAZIN	26	3,37	non	0,004	Cours d eau	l'arré					oui				Brèche	Emergence
296	AVRECHY	60034	EARL DU CHENE ROND	Paul SARAZIN	26	3,37	non	0,273	Cours d eau	l'arré					oui				Brèche	Emergence
296	AVRECHY	60034	EARL DU CHENE ROND	Paul SARAZIN	26	3,37	non	0,762					zone potentiellement humide		oui				Brèche	Emergence
296	AVRECHY	60034	EARL DU CHENE ROND	Paul SARAZIN	26	3,37	non	0,055					zone potentiellement humide		oui				Brèche	Emergence
296	AVRECHY	60034	EARL DU CHENE ROND	Paul SARAZIN	26	3,37	non	0,037					zone potentiellement humide		non				Brèche	Emergence
296	AVRECHY	60034	EARL DU CHENE ROND	Paul SARAZIN	26	3,37	non	0,052							oui				Brèche	Emergence
296	AVRECHY	60034	EARL DU CHENE ROND	Paul SARAZIN	26	3,37	non	0,124							oui				Brèche	Emergence
296	AVRECHY	60034	EARL DU CHENE ROND	Paul SARAZIN	26	3,37	non	0,043							oui				Brèche	Emergence
296	AVRECHY	60034	EARL DU CHENE ROND	Paul SARAZIN	26	3,37	non	0,466							non				Brèche	Emergence
297	AVRECHY	60034	EARL DU CHENE ROND	Paul SARAZIN	27	1,55	non	0,128	Cours d eau	l'arré					oui				Brèche	Emergence
297	AVRECHY	60034	EARL DU CHENE ROND	Paul SARAZIN	27	1,55	non	0,012	Cours d eau	l'arré					oui				Brèche	Emergence
297	AVRECHY	60034	EARL DU CHENE ROND	Paul SARAZIN	27	1,55	non	0,002	Cours d eau	l'arré					oui				Brèche	Emergence
297	AVRECHY	60034	EARL DU CHENE ROND	Paul SARAZIN	27	1,55	non	0,007	Cours d eau	l'arré					oui				Brèche	Emergence
297	AVRECHY	60034	EARL DU CHENE ROND	Paul SARAZIN	27	1,55	non	0,241	Cours d eau	l'arré					oui				Brèche	Emergence
297	AVRECHY	60034	EARL DU CHENE ROND	Paul SARAZIN	27	1,55	non	0,069	Cours d eau	l'arré					oui				Brèche	Emergence
297	AVRECHY	60034	EARL DU CHENE ROND	Paul SARAZIN	27	1,55	non	0,307	Cours d eau	l'arré					oui				Brèche	Emergence
297	AVRECHY	60034	EARL DU CHENE ROND	Paul SARAZIN	27	1,55	non	0,026	Cours d eau	l'arré					oui				Brèche	Emergence
297	AVRECHY	60034	EARL DU CHENE ROND	Paul SARAZIN	27	1,55	non	0,127	Cours d eau	l'arré					oui				Brèche	Emergence
297	AVRECHY	60034	EARL DU CHENE ROND	Paul SARAZIN	27	1,55	non	0,024	Cours d eau	l'arré					non				Brèche	Emergence
297	AVRECHY	60034	EARL DU CHENE ROND	Paul SARAZIN	27	1,55	non	0,221	Cours d eau	l'arré					non				Brèche	Emergence
297	AVRECHY	60034	EARL DU CHENE ROND	Paul SARAZIN	27	1,55	non	0,037					zone potentiellement humide		oui				Brèche	Emergence
297	AVRECHY	60034	EARL DU CHENE ROND	Paul SARAZIN	27	1,55	non	0,198					zone potentiellement humide		oui				Brèche	Emergence
297	AVRECHY	60034	EARL DU CHENE ROND	Paul SARAZIN	27	1,55	non	0,042					zone potentiellement humide		non				Brèche	Emergence
297	AVRECHY	60034	EARL DU CHENE ROND	Paul SARAZIN	27	1,55	non	0							oui				Brèche	Emergence
297	AVRECHY	60034	EARL DU CHENE ROND	Paul SARAZIN	27	1,55	non	0,106							non				Brèche	Emergence
298	AVRECHY	60034	EARL DU CHENE ROND	Paul SARAZIN	28	1,71	oui	1,713							non				Brèche	Emergence
299	AVRECHY	60034	EARL DU CHENE ROND	Paul SARAZIN	29	1,58	non	0,24							non				Brèche	Emergence
299	AVRECHY	60034	EARL DU CHENE ROND	Paul SARAZIN	29	1,58	non	0,414							non				Brèche	Emergence
299	AVRECHY	60034	EARL DU CHENE ROND	Paul SARAZIN	29	1,58	non	0,065							non				Brèche	Emergence
299	AVRECHY	60034	EARL DU CHENE ROND	Paul SARAZIN	29	1,58	oui	0,86							non				Brèche	Emergence
300	AVRECHY	60034	EARL DU CHENE ROND	Paul SARAZIN	31	2,46	non	0,334							non				Brèche	Emergence
300	AVRECHY	60034	EARL DU CHENE ROND	Paul SARAZIN	31	2,46	oui	2,118							non				Brèche	Emergence
301	AVRECHY	60034	EARL DU CHENE ROND	Paul SARAZIN	32	2,25	oui	2,252							non				Brèche	Emergence
302	AVRECHY	60034	EARL DU CHENE ROND	Paul SARAZIN	33	3,07	non	0,516							non				Brèche	Emergence
302	AVRECHY	60034	EARL DU CHENE ROND	Paul SARAZIN	33	3,07	oui	2,548							non				Brèche	Emergence
303	AVRECHY	60034	EARL DU CHENE ROND	Paul SARAZIN	34	3,37	oui	0,08							oui				Brèche	Emergence
303	AVRECHY	60034	EARL DU CHENE ROND	Paul SARAZIN	34	3,37	oui	3,287							non				Brèche	Emergence
304	AVRECHY	60034	EARL DU CHENE ROND	Paul SARAZIN	35	4,27	oui	4,269							non				Brèche	Emergence
305	AVRECHY	60034	EARL DU CHENE ROND	Paul SARAZIN	36	5,13	oui	5,124							non				Brèche	Emergence
306	AVRECHY	60034	EARL DU CHENE ROND	Paul SARAZIN	37	21,73	oui	21,712							non				Brèche	Emergence
307	AVRECHY	60034	EARL DU CHENE ROND	Paul SARAZIN	38	14,85	non	0,002							non				Brèche	Emergence
307	AVRECHY	60034	EARL DU CHENE ROND	Paul SARAZIN	38	14,85	non	0,049							non				Brèche	Emergence
307	AVRECHY	60034	EARL DU CHENE ROND	Paul SARAZIN	38	14,85	oui	14,787							non				Brèche	Emergence
308	AVRECHY	60034	EARL DU CHENE ROND	Paul SARAZIN	39	0,7	oui	0,703							non				Brèche	Emergence
249	AVRECHY	60034	EARL VERSTRAETE	Jean-Frédéric VERSTRAETE	23	32,5	oui	0,008							non				Brèche	Emergence
251	AVRECHY	60034	EARL VERSTRAETE	Jean-Frédéric VERSTRAETE	26	26,38	non	0,186							non				Brèche	Emergence
251	AVRECHY	60034	EARL VERSTRAETE	Jean-Frédéric VERSTRAETE	26	26,38	non	0,01							non				Brèche	Emergence
251	AVRECHY	60034	EARL VERSTRAETE	Jean-Frédéric VERSTRAETE	26	26,38	non	0,004							non				Brèche	Emergence
251	AVRECHY	60034	EARL VERSTRAETE	Jean-Frédéric VERSTRAETE	26	26,38	oui	26,158							non				Brèche	Emergence
68	AVRECHY	60034	SCEA FERME DE SEBASTOPOL	Bruno MORIN	1	34,3	non	0,163							non				Brèche	Emergence
68	AVRECHY	60034	SCEA FERME DE SEBASTOPOL	Bruno MORIN	1	34,3	oui	34,107							non				Brèche	Emergence
69	AVRECHY	60034	SCEA FERME DE SEBASTOPOL	Bruno MORIN	3	51,68	non	0,207							non				Brèche	Emergence
69	AVRECHY	60034	SCEA FERME DE SEBASTOPOL	Bruno MORIN	3	51,68	oui	45,493							non				Brèche	Emergence
70	AVRECHY	60034	SCEA FERME DE SEBASTOPOL	Bruno MORIN	4	0,99	oui	0,99							non				Brèche	Emergence
71	AVRECHY	60034	SCEA FERME DE SEBASTOPOL	Bruno MORIN	4	15,98	oui	15,972							non				Brèche	Emergence
72	AVRECHY	60034	SCEA FERME DE SEBASTOPOL	Bruno MORIN	8	1,91	oui	1,905							non				Brèche	Emergence
82	AVRECHY	60034	SCEA FERME DE SEBASTOPOL	Bruno MORIN	17	25,32	non	0,002							non				Brèche	Emergence
82	AVRECHY	60034	SCEA FERME DE SEBASTOPOL	Bruno MORIN	17	25,32	non	0,797							non				Brèche	Emergence
82	AVRECHY	60034	SCEA FERME DE SEBASTOPOL	Bruno MORIN	17	25,32	oui	24,484							non				Brèche	Emergence
90	AVRECHY	60034	SCEA FERME DE SEBASTOPOL	Bruno MORIN	201	24,95	oui	15,712							non				Brèche	Emergence
29	BONVILLERS	60085	EARL SYOEN	Alain SYOEN	56	4,3	oui	4,284							non				Somme	Emergence
30	BONVILLERS	60085	EARL SYOEN	Alain SYOEN	57	9,87	oui	0,005							non				Brèche	Emergence
30	BONVILLERS	60085	EARL SYOEN	Alain SYOEN	57	9,87	oui	9,849							non				Somme	Emergence
111	BRETEUIL	60104	EARL DE LA VERTE PLAINE	Christophe BUDIN	14	12,83	oui	12,811							non				Somme	Emergence
113	BRETEUIL	60104	EARL DE LA VERTE PLAINE	Christophe BUDIN	17	14,6	non	0,022							non	ANCIENNES CARRIERES DE PHOSPHATES D'HARDIVILLERS	I	333	Somme	Emergence
113	BRETEUIL	60104	EARL DE LA VERTE PLAINE	Christophe BUDIN	17	14,6	non	0,049							non				Somme	Emergence
113	BRETEUIL	60104	EARL DE LA VERTE PLAINE	Christophe BUDIN	17	14,6	oui	0,179							non				Somme	Emergence
424	BREUIL-LE-SEC	60106	LEROY VALERIE	Xavier LEROY	4	1,73	oui	0,913							non				Brèche	Emergence
38	BRUNVILLERS-LA-MOTTE	60112	Arnaud Waffelaert	Arnaud WAFFELAERT	9	5,28	oui	5,279							non				Brèche	Emergence
39	BRUNVILLERS-LA-MOTTE	60112	Arnaud Waffelaert	Arnaud WAFFELAERT	10	5,98	non	0,423							non				Brèche	Emergence
39	BRUNVILLERS-LA-MOTTE	60112	Arnaud Waffelaert	Arnaud WAFFELAERT	10	5,98	oui	5,551							non				Brèche	Emergence
40	BRUNVILLERS-LA-MOTTE	60112	EARL AUTIQUET	Arnaud WAFFELAERT	11	2,27	oui	2,268							non				Somme	Emergence
41	BRUNVILLERS-LA-MOTTE	60112	EARL AUTIQUET	Arnaud WAFFELAERT	12	14,95	non	0,011							non				Somme	Emergence
41	BRUNVILLERS-LA-MOTTE	60112	EARL AUTIQUET	Arnaud WAFFELAERT	12	14,95	oui	14,388							non				Somme	Emergence
43	BRUNVILLERS-LA-MOTTE	60112	EARL AUTIQUET	Arnaud WAFFELAERT	17	1,2	oui	1,2							non				Brèche	Emergence
44	BRUNVILLERS-LA-MOTTE	60112	EARL AUTIQUET	Arnaud WAFFELAERT	18	1,21	oui	1,207							non				Brèche	Emergence
49	BRUNVILLERS-LA-MOTTE	60112	EARL AUTIQUET	Arnaud WAFFELAERT	112	2,3	oui	1,466							non				Brèche	Emergence
49	BRUNVILLERS-LA-MOTTE	60112	EARL AUTIQUET	Arnaud WAFFELAERT	112	2,3	oui	0,835							non				Somme	Emergence
97	BRUNVILLERS-LA-MOTTE	60112	EARL DE LA VERTE PLAINE	Christophe BUDIN	1	42,22	oui	42,184							non				Somme	Emergence
98	BRUNVILLERS-LA-MOTTE	60112	EARL DE LA VERTE PLAINE	Christophe BUDIN	2	22,27	oui	1,914							non				Brèche	Emergence
98	BRUNVILLERS-LA-MOTTE	60112	EARL DE LA VERTE PLAINE	Christophe BUDIN	2	22,27	oui	20,31							non				Somme	Emergence
99	BRUNVILLERS-LA-MOTTE	60112	EARL DE LA VERTE PLAINE	Christophe BUDIN	3	27,55	oui	0,001							non				Brèche	Emergence
99	BRUNVILLERS-LA-MOTTE	60112	EARL DE LA VERTE PLAINE	Christophe BUDIN	3	27,55	oui	22,615							non				Somme	Emergence
100	BRUNVILLERS-LA-MOTTE	60112	EARL DE LA VERTE PLAINE	Christophe BUDIN	4	14,79	oui	14,625							non				Somme	Emergence
101	BRUNVILLERS-LA-MOTTE	60112	EARL DE LA VERTE PLAINE	Christophe BUDIN	5	20,84	oui	20,823							non				Brèche	Emergence
102	BRUNVILLERS-LA-MOTTE	60112	EARL DE LA VERTE PLAINE	Christophe BUDIN	6	10,92	non	0,192							non				Brèche	Emergence
102	BRUNVILLERS-LA-MOTTE	60112	EARL DE LA VERTE PLAINE	Christophe BUDIN	6	10,92	non	0,043							non				Brèche	Emergence
102	BRUNVILLERS-LA-MOTTE	60112	EARL DE LA VERTE PLAINE	Christophe BUDIN	6	10,92	non	0,386							non				Brèche	Emergence
102	BRUNVILLERS-LA-MOTTE	60112	EARL DE LA VERTE PLAINE	Christophe BUDIN	6	10,92	non	0,023							non				Brèche	Emergence
102	BRUNVILLERS-LA-MOTTE	60112	EARL DE LA VERTE PLAINE	Christophe BUDIN	6	10,92	oui	10,265							non				Brèche	Emergence

ID parcelle	Commune	Code INSEE	Raison sociale	Exploitant	Numéro d'îlot	Surface parcelle	Epandabilité	Surface concernée	Exclusion surface aquatique	Nom Cours d'eau	Exlusion AEP	ID AEP	Exclusion non réglementaire	Superposition ZAR	Superposition ZDH	NOM ZNIEFF	Type de ZNIEFF	ID ZNIEFF	SAGE	Etat_SAGE
103	BRUNVILLERS-LA-MOTTE	60112	EARL DE LA VERTE PLAINE	Christophe BUDIN	6	1,35	non	0,184							non				Brèche	Emergence
103	BRUNVILLERS-LA-MOTTE	60112	EARL DE LA VERTE PLAINE	Christophe BUDIN	6	1,35	non	0,987							non				Brèche	Emergence
103	BRUNVILLERS-LA-MOTTE	60112	EARL DE LA VERTE PLAINE	Christophe BUDIN	6	1,35	oui	0,181							non				Brèche	Emergence
104	BRUNVILLERS-LA-MOTTE	60112	EARL DE LA VERTE PLAINE	Christophe BUDIN	7	1,36	non	0,391						ZAR	non				Brèche	Emergence
104	BRUNVILLERS-LA-MOTTE	60112	EARL DE LA VERTE PLAINE	Christophe BUDIN	7	1,36	non	0,707						ZAR	non				Brèche	Emergence
104	BRUNVILLERS-LA-MOTTE	60112	EARL DE LA VERTE PLAINE	Christophe BUDIN	7	1,36	oui	0,257							non				Brèche	Emergence
105	BRUNVILLERS-LA-MOTTE	60112	EARL DE LA VERTE PLAINE	Christophe BUDIN	8	1,44	non	0,225						ZAR	non				Brèche	Emergence
105	BRUNVILLERS-LA-MOTTE	60112	EARL DE LA VERTE PLAINE	Christophe BUDIN	8	1,44	non	1,211						ZAR	non				Brèche	Emergence
106	BRUNVILLERS-LA-MOTTE	60112	EARL DE LA VERTE PLAINE	Christophe BUDIN	9	15,8	non	0,066						ZAR	non				Brèche	Emergence
106	BRUNVILLERS-LA-MOTTE	60112	EARL DE LA VERTE PLAINE	Christophe BUDIN	9	15,8	non	13,877						ZAR	non				Brèche	Emergence
107	BRUNVILLERS-LA-MOTTE	60112	EARL DE LA VERTE PLAINE	Christophe BUDIN	10	4,2	oui	4,063							non				Somme	Emergence
108	BRUNVILLERS-LA-MOTTE	60112	EARL DE LA VERTE PLAINE	Christophe BUDIN	11	0,24	oui	0,235							non				Brèche	Emergence
109	BRUNVILLERS-LA-MOTTE	60112	EARL DE LA VERTE PLAINE	Christophe BUDIN	12	0,24	oui	0,237							non				Brèche	Emergence
110	BRUNVILLERS-LA-MOTTE	60112	EARL DE LA VERTE PLAINE	Christophe BUDIN	13	0,08	non	0,078						ZAR	non				Brèche	Emergence
110	BRUNVILLERS-LA-MOTTE	60112	EARL DE LA VERTE PLAINE	Christophe BUDIN	13	0,08	non	0,001						ZAR	non				Brèche	Emergence
33	BRUNVILLERS-LA-MOTTE	60112	SCEA ERIC WAFFELAERT	Arnaud WAFFELAERT	1	29	non	0,308						ZAR	non				Brèche	Emergence
33	BRUNVILLERS-LA-MOTTE	60112	SCEA ERIC WAFFELAERT	Arnaud WAFFELAERT	1	29	non	26,119						ZAR	non				Brèche	Emergence
33	BRUNVILLERS-LA-MOTTE	60112	SCEA ERIC WAFFELAERT	Arnaud WAFFELAERT	1	29	non	0,001							non				Brèche	Emergence
33	BRUNVILLERS-LA-MOTTE	60112	SCEA ERIC WAFFELAERT	Arnaud WAFFELAERT	1	29	oui	2,546							non				Brèche	Emergence
34	BRUNVILLERS-LA-MOTTE	60112	SCEA ERIC WAFFELAERT	Arnaud WAFFELAERT	2	30,14	non	0,647							non				Brèche	Emergence
34	BRUNVILLERS-LA-MOTTE	60112	SCEA ERIC WAFFELAERT	Arnaud WAFFELAERT	2	30,14	oui	27,762							non				Brèche	Emergence
34	BRUNVILLERS-LA-MOTTE	60112	SCEA ERIC WAFFELAERT	Arnaud WAFFELAERT	2	30,14	oui	1,7							non				Somme	Emergence
36	BRUNVILLERS-LA-MOTTE	60112	SCEA ERIC WAFFELAERT	Arnaud WAFFELAERT	3	7,58	non	0,135							non				Brèche	Emergence
36	BRUNVILLERS-LA-MOTTE	60112	SCEA ERIC WAFFELAERT	Arnaud WAFFELAERT	3	7,58	non	0,368							non				Brèche	Emergence
36	BRUNVILLERS-LA-MOTTE	60112	SCEA ERIC WAFFELAERT	Arnaud WAFFELAERT	3	7,58	non	0,162							non				Brèche	Emergence
36	BRUNVILLERS-LA-MOTTE	60112	SCEA ERIC WAFFELAERT	Arnaud WAFFELAERT	3	7,58	oui	6,912							non				Brèche	Emergence
45	BRUNVILLERS-LA-MOTTE	60112	SCEA ERIC WAFFELAERT	Arnaud WAFFELAERT	28	3,21	oui	1,531							non				Brèche	Emergence
45	BRUNVILLERS-LA-MOTTE	60112	SCEA ERIC WAFFELAERT	Arnaud WAFFELAERT	28	3,21	oui	1,678							non				Somme	Emergence
355	BULLES	60115	EARL DE MONCEAUX	Thomas GREGOIRE	1	127,17	oui	126,795							non				Brèche	Emergence
356	BULLES	60115	EARL DE MONCEAUX	Thomas GREGOIRE	2	16,28	oui	16,266							non				Brèche	Emergence
357	BULLES	60115	EARL DE MONCEAUX	Thomas GREGOIRE	3	4,3	oui	4,3							non				Brèche	Emergence
358	BULLES	60115	EARL DE MONCEAUX	Thomas GREGOIRE	4	18,69	oui	18,671							non				Brèche	Emergence
359	BULLES	60115	EARL DE MONCEAUX	Thomas GREGOIRE	5	1,37	non	0,217							non				Brèche	Emergence
359	BULLES	60115	EARL DE MONCEAUX	Thomas GREGOIRE	5	1,37	oui	1,156							non				Brèche	Emergence
360	BULLES	60115	EARL DE MONCEAUX	Thomas GREGOIRE	6	3,9	oui	3,897							non				Brèche	Emergence
361	BULLES	60115	EARL DE MONCEAUX	Thomas GREGOIRE	7	7,62	oui	0,044							oui				Brèche	Emergence
361	BULLES	60115	EARL DE MONCEAUX	Thomas GREGOIRE	7	7,62	non	0,481							non				Brèche	Emergence
361	BULLES	60115	EARL DE MONCEAUX	Thomas GREGOIRE	7	7,62	oui	7,091							non				Brèche	Emergence
362	BULLES	60115	EARL DE MONCEAUX	Thomas GREGOIRE	8	9,64	oui	9,631							non				Brèche	Emergence
363	BULLES	60115	EARL DE MONCEAUX	Thomas GREGOIRE	9	13,52	oui	13,358							non				Brèche	Emergence
279	BULLES	60115	EARL DU CHENE ROND	Paul SARAZIN	8	14,47	oui	0,001							non				Brèche	Emergence
289	BULLES	60115	EARL DU CHENE ROND	Paul SARAZIN	19	13,82	oui	13,518							non				Brèche	Emergence
290	BULLES	60115	EARL DU CHENE ROND	Paul SARAZIN	20	12,67	oui	4,41							non				Brèche	Emergence
291	BULLES	60115	EARL DU CHENE ROND	Paul SARAZIN	21	13,09	oui	0,031							non				Brèche	Emergence
314	BULLES	60115	EARL DU CHENE ROND	Paul SARAZIN	45	4,14	oui	4,138							non				Brèche	Emergence
315	BULLES	60115	EARL DU CHENE ROND	Paul SARAZIN	46	34,94	oui	0,014							non				Brèche	Emergence
318	BULLES	60115	EARL DU CHENE ROND	Paul SARAZIN	50	10,14	oui	8,863							non				Brèche	Emergence
319	BULLES	60115	EARL DU CHENE ROND	Paul SARAZIN	51	3,21	oui	3,207							non				Brèche	Emergence
320	BULLES	60115	EARL DU CHENE ROND	Paul SARAZIN	52	10,07	oui	10,061							non				Brèche	Emergence
321	BULLES	60115	EARL DU CHENE ROND	Paul SARAZIN	53	6,3	oui	6,292							non				Brèche	Emergence
322	BULLES	60115	EARL DU CHENE ROND	Paul SARAZIN	54	1,58	non	0,304							non				Brèche	Emergence
322	BULLES	60115	EARL DU CHENE ROND	Paul SARAZIN	54	1,58	oui	1,274							non				Brèche	Emergence
323	BULLES	60115	EARL DU CHENE ROND	Paul SARAZIN	55	2,31	oui	1,567							non				Brèche	Emergence
324	BULLES	60115	EARL DU CHENE ROND	Paul SARAZIN	56	2,07	non	0,847							non				Brèche	Emergence
324	BULLES	60115	EARL DU CHENE ROND	Paul SARAZIN	56	2,07	oui	1,22							non				Brèche	Emergence
325	BULLES	60115	EARL DU CHENE ROND	Paul SARAZIN	57	1,8	oui	1,798							non				Brèche	Emergence
248	BULLES	60115	EARL VERSTRAETE	Jean-Frédéric VERSTRAETE	21	32,55	oui	26,539							non				Brèche	Emergence
249	BULLES	60115	EARL VERSTRAETE	Jean-Frédéric VERSTRAETE	23	32,5	oui	11,495							non				Brèche	Emergence
14	CAMPREMY	60123	EARL SYOEN	Alain SYOEN	22	2,15	oui	0,021							non				Brèche	Emergence
29	CAMPREMY	60123	EARL SYOEN	Alain SYOEN	56	4,3	oui	0,016							non				Somme	Emergence
30	CAMPREMY	60123	EARL SYOEN	Alain SYOEN	57	9,87	oui	0,003							non				Somme	Emergence
167	CATENOY	60130	EARL DE L'AREE	Emmanuel THIBAULT	37	1	oui	0,958							non				Brèche	Emergence
171	CATENOY	60130	EARL DE L'AREE	Emmanuel THIBAULT	38	1,47	oui	0,029							non				Brèche	Emergence
172	CATENOY	60130	EARL DE L'AREE	Emmanuel THIBAULT	38	6,86	non	3,668					décision de l'exploitant		non				Brèche	Emergence
172	CATENOY	60130	EARL DE L'AREE	Emmanuel THIBAULT	38	6,86	non	0,006	Bassin						non				Brèche	Emergence
172	CATENOY	60130	EARL DE L'AREE	Emmanuel THIBAULT	38	6,86	non	0,019	Bassin						non				Brèche	Emergence
172	CATENOY	60130	EARL DE L'AREE	Emmanuel THIBAULT	38	6,86	non	0,001	Bassin						non				Brèche	Emergence
172	CATENOY	60130	EARL DE L'AREE	Emmanuel THIBAULT	38	6,86	non	0,028	Bassin						non				Brèche	Emergence
172	CATENOY	60130	EARL DE L'AREE	Emmanuel THIBAULT	38	6,86	non	0,002	Bassin						non				Brèche	Emergence
172	CATENOY	60130	EARL DE L'AREE	Emmanuel THIBAULT	38	6,86	non	0,02	Bassin						non				Brèche	Emergence
172	CATENOY	60130	EARL DE L'AREE	Emmanuel THIBAULT	38	6,86	non	0,02	Bassin						non				Brèche	Emergence
172	CATENOY	60130	EARL DE L'AREE	Emmanuel THIBAULT	38	6,86	non	1,25	Bassin						non				Brèche	Emergence
172	CATENOY	60130	EARL DE L'AREE	Emmanuel THIBAULT	38	6,86	non	0,549							non				Brèche	Emergence
172	CATENOY	60130	EARL DE L'AREE	Emmanuel THIBAULT	38	6,86	non	0,014							non				Brèche	Emergence
172	CATENOY	60130	EARL DE L'AREE	Emmanuel THIBAULT	38	6,86	non	0,117							non				Brèche	Emergence
172	CATENOY	60130	EARL DE L'AREE	Emmanuel THIBAULT	38	6,86	non	0,001							non				Brèche	Emergence
172	CATENOY	60130	EARL DE L'AREE	Emmanuel THIBAULT	38	6,86	non	0,001							non				Brèche	Emergence
172	CATENOY	60130	EARL DE L'AREE	Emmanuel THIBAULT	38	6,86	non	0,119							non				Brèche	Emergence
172	CATENOY	60130	EARL DE L'AREE	Emmanuel THIBAULT	38	6,86	non	0,02							non				Brèche	Emergence
172	CATENOY	60130	EARL DE L'AREE	Emmanuel THIBAULT	38	6,86	non	0,002							non				Brèche	Emergence
172	CATENOY	60130	EARL DE L'AREE	Emmanuel THIBAULT	38	6,86	non	0,002							non				Brèche	Emergence
172	CATENOY	60130	EARL DE L'AREE	Emmanuel THIBAULT	38	6,86	non	0,005							non				Brèche	Emergence
172	CATENOY	60130	EARL DE L'AREE	Emmanuel THIBAULT	38	6,86	non	0,003							non				Brèche	Emergence
172	CATENOY	60130	EARL DE L'AREE	Emmanuel THIBAULT	38	6,86	non	0,103							non				Brèche	Emergence
172	CATENOY	60130	EARL DE L'AREE	Emmanuel THIBAULT	38	6,86	non	0,143							non				Brèche	Emergence
172	CATENOY	60130	EARL DE L'AREE	Emmanuel THIBAULT	38	6,86	non	0,077							non				Brèche	Emergence
172	CATENOY	60130	EARL DE L'AREE	Emmanuel THIBAULT	38	6,86	non	0,274							non				Brèche	Emergence
172	CATENOY	60130	EARL DE L'AREE	Emmanuel THIBAULT	38	6,86	non	0,055							non				Brèche	Emergence
172	CATENOY	60130	EARL DE L'AREE	Emmanuel THIBAULT	38	6,86	non	0,137							non				Brèche	Emergence
172	CATENOY	60130	EARL DE L'AREE	Emmanuel THIBAULT	38	6,86	non	0,001							non				Brèche	Emergence
172	CATENOY	60130	EARL DE L'AREE	Emmanuel THIBAULT	38	6,86	non	0,151							non				Brèche	Emergence
172	CATENOY	60130	EARL DE L'AREE	Emmanuel THIBAULT	38	6,86	non	0,058							non				Brèche	Emergence
172	CATENOY	60130	EARL DE L'AREE	Emmanuel THIBAULT	38	6,86	non	0,015							non				Brèche	Emergence
239	CATENOY	60130	EARL VERSTRAETE	Jean-Frédéric VERSTRAETE	1	48,53	non	0,014							non				Brèche	Emergence
239	CATENOY	60130	EARL VERSTRAETE	Jean-Frédéric VERSTRAETE	1	48,53	non	0,115							non				Brèche	Emergence
239	CATENOY	60130	EARL VERSTRAETE	Jean-Frédéric VERSTRAETE	1	48,53	non	0,315							non				Brèche	Emergence
239	CATENOY	60130	EARL VERSTRAETE	Jean-Frédéric VERSTRAETE	1	48,53	oui	45,446							non				Brèche	Emergence
422	CATENOY	60130	LEROY VALERIE	Xavier LEROY	3	4,44	oui	2,188							non				Brèche	Emergence
1	CATILLON-FUMECHON	60133	EARL SYOEN	Alain SYOEN	1	8,14	oui	0,31							non				Brèche	Emergence
2	CATILLON-FUMECHON	60133	EARL SYOEN	Alain SYOEN	3	6,66	non	0,469							non				Brèche	Emergence

ID parcelle	Commune	Code INSEE	Raison sociale	Exploitant	Numéro d'ilot	Surface parcelle	Epandabilité	Surface concernée	Exclusion surface aquatique	Nom Cours d'eau	Exlusion AEP	ID AEP	Exclusion non réglementaire	Superposition ZAR	Superposition ZDH	NOM ZNIEFF	Type de ZNIEFF	ID ZNIEFF	SAGE	Etat_SAGE
2	CATILLON-FUMECHON	60133	EARL SYOEN	Alain SYOEN	3	6,66	non	0,104							non				Brèche	Emergence
2	CATILLON-FUMECHON	60133	EARL SYOEN	Alain SYOEN	3	6,66	oui	6,076							non				Brèche	Emergence
3	CATILLON-FUMECHON	60133	EARL SYOEN	Alain SYOEN	5	9,26	non	0,002	Cours d eau	NR					non				Brèche	Emergence
3	CATILLON-FUMECHON	60133	EARL SYOEN	Alain SYOEN	5	9,26	non	0,909	Cours d eau	NR					non				Brèche	Emergence
3	CATILLON-FUMECHON	60133	EARL SYOEN	Alain SYOEN	5	9,26	non	0,141							non				Brèche	Emergence
3	CATILLON-FUMECHON	60133	EARL SYOEN	Alain SYOEN	5	9,26	oui	8,198							non				Brèche	Emergence
4	CATILLON-FUMECHON	60133	EARL SYOEN	Alain SYOEN	6	9,18	non	0,001							non				Brèche	Emergence
4	CATILLON-FUMECHON	60133	EARL SYOEN	Alain SYOEN	6	9,18	oui	9,173							non				Brèche	Emergence
5	CATILLON-FUMECHON	60133	EARL SYOEN	Alain SYOEN	8	4,08	non	0,552							non				Brèche	Emergence
5	CATILLON-FUMECHON	60133	EARL SYOEN	Alain SYOEN	8	4,08	oui	3,522							non				Brèche	Emergence
6	CATILLON-FUMECHON	60133	EARL SYOEN	Alain SYOEN	9	7,11	oui	7,1							non				Brèche	Emergence
7	CATILLON-FUMECHON	60133	EARL SYOEN	Alain SYOEN	10	6,57	oui	6,564							non				Brèche	Emergence
9	CATILLON-FUMECHON	60133	EARL SYOEN	Alain SYOEN	13	10,56	oui	10,555							non				Brèche	Emergence
10	CATILLON-FUMECHON	60133	EARL SYOEN	Alain SYOEN	14	8,12	oui	8,108							non				Brèche	Emergence
11	CATILLON-FUMECHON	60133	EARL SYOEN	Alain SYOEN	15	5,33	oui	5,328							non				Brèche	Emergence
17	CATILLON-FUMECHON	60133	EARL SYOEN	Alain SYOEN	26	1,8	oui	1,799							non				Brèche	Emergence
23	CATILLON-FUMECHON	60133	EARL SYOEN	Alain SYOEN	37	0,66	oui	0,658							non				Brèche	Emergence
24	CATILLON-FUMECHON	60133	EARL SYOEN	Alain SYOEN	38	3,72	oui	3,719							non				Brèche	Emergence
25	CATILLON-FUMECHON	60133	EARL SYOEN	Alain SYOEN	39	3,94	oui	3,939							non				Brèche	Emergence
31	CATILLON-FUMECHON	60133	EARL SYOEN	Alain SYOEN	58	9	oui	8,991							non				Brèche	Emergence
365	CERNOY	60137	EARL DU VIEUX VERGER	Valentin BRICOUT	2	9,01	oui	8,05							non				Oise-Aronde	Revision
371	CERNOY	60137	EARL DU VIEUX VERGER	Valentin BRICOUT	7	5,42	oui	0,234							non				Oise-Aronde	Revision
85	CERNOY	60137	EARL JUMEL	Bruno MORIN	24	0,55	oui	0,554							non				Oise-Aronde	Revision
86	CERNOY	60137	EARL JUMEL	Bruno MORIN	25	4,3	oui	4,295							non				Oise-Aronde	Revision
89	CERNOY	60137	EARL JUMEL	Bruno MORIN	29	0,94	oui	0,008							non				Oise-Aronde	Revision
96	CERNOY	60137	EARL JUMEL	Bruno MORIN	401	11,33	oui	7,912							non				Oise-Aronde	Revision
75	CRESSONSACQ	60177	EARL JUMEL	Bruno MORIN	12	0,05	non	0,049							non				Oise-Aronde	Revision
78	CRESSONSACQ	60177	EARL JUMEL	Bruno MORIN	15	15,8	non	0,386							non				Oise-Aronde	Revision
78	CRESSONSACQ	60177	EARL JUMEL	Bruno MORIN	15	15,8	oui	15,011							non				Oise-Aronde	Revision
81	CRESSONSACQ	60177	EARL JUMEL	Bruno MORIN	17	0,3	non	0,121					surface trop petite		non				Oise-Aronde	Revision
81	CRESSONSACQ	60177	EARL JUMEL	Bruno MORIN	17	0,3	non	0,175							non				Oise-Aronde	Revision
83	CRESSONSACQ	60177	EARL JUMEL	Bruno MORIN	19	5,15	oui	5,147							non				Oise-Aronde	Revision
84	CRESSONSACQ	60177	EARL JUMEL	Bruno MORIN	22	10,65	oui	10,639							non				Oise-Aronde	Revision
87	CRESSONSACQ	60177	EARL JUMEL	Bruno MORIN	27	0,28	oui	0,087							non	BOIS DE TROIS ÉTOTS ET DE PRONLEROY	I	154	Oise-Aronde	Revision
87	CRESSONSACQ	60177	EARL JUMEL	Bruno MORIN	27	0,28	oui	0,192							non				Oise-Aronde	Revision
88	CRESSONSACQ	60177	EARL JUMEL	Bruno MORIN	28	0,99	oui	0,986							non				Oise-Aronde	Revision
91	CRESSONSACQ	60177	EARL JUMEL	Bruno MORIN	300	3,95	non	0,17							non				Oise-Aronde	Revision
91	CRESSONSACQ	60177	EARL JUMEL	Bruno MORIN	300	3,95	non	0,315							non				Oise-Aronde	Revision
91	CRESSONSACQ	60177	EARL JUMEL	Bruno MORIN	300	3,95	oui	3,46							non				Oise-Aronde	Revision
92	CRESSONSACQ	60177	EARL JUMEL	Bruno MORIN	301	6,72	non	0,212							non				Oise-Aronde	Revision
92	CRESSONSACQ	60177	EARL JUMEL	Bruno MORIN	301	6,72	oui	6,018							non				Oise-Aronde	Revision
93	CRESSONSACQ	60177	EARL JUMEL	Bruno MORIN	302	4,03	oui	4,032							non				Oise-Aronde	Revision
95	CRESSONSACQ	60177	EARL JUMEL	Bruno MORIN	400	15,83	oui	15,818							non				Oise-Aronde	Revision
96	CRESSONSACQ	60177	EARL JUMEL	Bruno MORIN	401	11,33	oui	3,409							non				Oise-Aronde	Revision
73	CUIGNIERES	60186	SCEA FERME DE SEBASTOPOL	Bruno MORIN	10	5,87	oui	5,869							non				Brèche	Emergence
74	CUIGNIERES	60186	SCEA FERME DE SEBASTOPOL	Bruno MORIN	11	6,3	oui	6,291							non				Brèche	Emergence
76	CUIGNIERES	60186	SCEA FERME DE SEBASTOPOL	Bruno MORIN	12	8,08	oui	7,105							non				Brèche	Emergence
80	CUIGNIERES	60186	SCEA FERME DE SEBASTOPOL	Bruno MORIN	16	3,91	oui	3,906							non				Brèche	Emergence
90	CUIGNIERES	60186	SCEA FERME DE SEBASTOPOL	Bruno MORIN	201	24,95	oui	9,221							non				Brèche	Emergence
161	ERQUERY	60215	EARL DE L'AREE	Emmanuel THIBAULT	34	0,43	oui	0,426							non				Brèche	Emergence
244	ERQUERY	60215	EARL VERSTRAETE	Jean-Frédéric VERSTRAETE	13	44,8	non	0,085							non				Brèche	Emergence
244	ERQUERY	60215	EARL VERSTRAETE	Jean-Frédéric VERSTRAETE	13	44,8	oui	0,561							non				Brèche	Emergence
77	ERQUERY	60215	SCEA FERME DE SEBASTOPOL	Bruno MORIN	14	9,31	non	0,386	Surface d'eau						non				Brèche	Emergence
77	ERQUERY	60215	SCEA FERME DE SEBASTOPOL	Bruno MORIN	14	9,31	oui	8,573							non				Brèche	Emergence
79	ERQUERY	60215	SCEA FERME DE SEBASTOPOL	Bruno MORIN	15	0,75	oui	0,567							non				Brèche	Emergence
267	ERQUINVILLERS	60216	SCEA RICHE	Marc RICHE	37	10,24	oui	10,229							non				Oise-Aronde	Revision
268	ERQUINVILLERS	60216	SCEA RICHE	Marc RICHE	38	22,7	non	0,008							non				Oise-Aronde	Revision
268	ERQUINVILLERS	60216	SCEA RICHE	Marc RICHE	38	22,7	non	0,016							non				Oise-Aronde	Revision
268	ERQUINVILLERS	60216	SCEA RICHE	Marc RICHE	38	22,7	oui	22,662							non				Oise-Aronde	Revision
269	ERQUINVILLERS	60216	SCEA RICHE	Marc RICHE	39	12,24	oui	12,23							non				Oise-Aronde	Revision
270	ERQUINVILLERS	60216	SCEA RICHE	Marc RICHE	40	2,91	non	0,037	Bassin						non				Oise-Aronde	Revision
270	ERQUINVILLERS	60216	SCEA RICHE	Marc RICHE	40	2,91	non	0,03							non				Oise-Aronde	Revision
270	ERQUINVILLERS	60216	SCEA RICHE	Marc RICHE	40	2,91	non	0,551							non				Oise-Aronde	Revision
270	ERQUINVILLERS	60216	SCEA RICHE	Marc RICHE	40	2,91	oui	2,081							non				Oise-Aronde	Revision
271	ERQUINVILLERS	60216	SCEA RICHE	Marc RICHE	41	0,78	oui	0,057							non				Oise-Aronde	Revision
363	ETOUY	60225	EARL DE MONCEAUX	Thomas GREGOIRE	9	13,52	oui	0,152							non				Brèche	Emergence
272	ETOUY	60225	EARL DU CHENE ROND	Paul SARAZIN	1	0,77	non	0,078					surface trop petite		non				Brèche	Emergence
272	ETOUY	60225	EARL DU CHENE ROND	Paul SARAZIN	1	0,77	non	0,687							non				Brèche	Emergence
273	ETOUY	60225	EARL DU CHENE ROND	Paul SARAZIN	2	2,85	oui	2,847							non				Brèche	Emergence
274	ETOUY	60225	EARL DU CHENE ROND	Paul SARAZIN	3	3,34	oui	3,339							non				Brèche	Emergence
275	ETOUY	60225	EARL DU CHENE ROND	Paul SARAZIN	4	5,72	oui	5,711							non				Brèche	Emergence
276	ETOUY	60225	EARL DU CHENE ROND	Paul SARAZIN	5	3,9	non	0,019	Cours d eau	la brèche					oui	RÉSEAU DE COURS D'EAU SALMONICOLES DU PLATEAU PICARD ENTRE BEAUVAIS ET COMPIÈGNE: LAVERSINES, ARONDE ET BRÊCHE.	I	381	Brèche	Emergence
276	ETOUY	60225	EARL DU CHENE ROND	Paul SARAZIN	5	3,9	non	0,066	Cours d eau	la brèche					oui				Brèche	Emergence
276	ETOUY	60225	EARL DU CHENE ROND	Paul SARAZIN	5	3,9	non	0,135	Cours d eau	la brèche					oui				Brèche	Emergence
276	ETOUY	60225	EARL DU CHENE ROND	Paul SARAZIN	5	3,9	non	0,03	Cours d eau	NR					oui				Brèche	Emergence
276	ETOUY	60225	EARL DU CHENE ROND	Paul SARAZIN	5	3,9	non	0,016	Cours d eau	NR					oui				Brèche	Emergence
276	ETOUY	60225	EARL DU CHENE ROND	Paul SARAZIN	5	3,9	non	0,124	Cours d eau	NR					oui				Brèche	Emergence
276	ETOUY	60225	EARL DU CHENE ROND	Paul SARAZIN	5	3,9	non	0,14	Cours d eau	NR					oui				Brèche	Emergence
276	ETOUY	60225	EARL DU CHENE ROND	Paul SARAZIN	5	3,9	non	0,006	Cours d eau	NR					oui				Brèche	Emergence
276	ETOUY	60225	EARL DU CHENE ROND	Paul SARAZIN	5	3,9	non	0,152	Cours d eau	NR					oui				Brèche	Emergence
276	ETOUY	60225	EARL DU CHENE ROND	Paul SARAZIN	5	3,9	non	0,034	Cours d eau	NR					oui				Brèche	Emergence
276	ETOUY	60225	EARL DU CHENE ROND	Paul SARAZIN	5	3,9	non	0,011	Cours d eau	NR					oui				Brèche	Emergence
276	ETOUY	60225	EARL DU CHENE ROND	Paul SARAZIN	5	3,9	non	0,007	Cours d eau	NR					oui				Brèche	Emergence
276	ETOUY	60225	EARL DU CHENE ROND	Paul SARAZIN	5	3,9	non	0,154					zone potentiellement humide		oui				Brèche	Emergence
276	ETOUY	60225	EARL DU CHENE ROND	Paul SARAZIN	5	3,9	non	0,204					zone potentiellement humide		oui				Brèche	Emergence
276	ETOUY	60225	EARL DU CHENE ROND	Paul SARAZIN	5	3,9	non	2,748					zone potentiellement humide		oui				Brèche	Emergence
276	ETOUY	60225	EARL DU CHENE ROND	Paul SARAZIN	5	3,9	non	0,049	Surface d'eau						oui				Brèche	Emergence
277	ETOUY	60225	EARL DU CHENE ROND	Paul SARAZIN	6	11,68	oui	11,67							non				Brèche	Emergence
278	ETOUY	60225	EARL DU CHENE ROND	Paul SARAZIN	7	5,84	non	1,761							non				Brèche	Emergence
278	ETOUY	60225	EARL DU CHENE ROND	Paul SARAZIN	7	5,84	non	0,015							non				Brèche	Emergence
278	ETOUY	60225	EARL DU CHENE ROND	Paul SARAZIN	7	5,84	oui	4,065							non				Brèche	Emergence
279	ETOUY	60225	EARL DU CHENE ROND	Paul SARAZIN	8	14,47	oui	14,458							non				Brèche	Emergence
280	ETOUY	60225	EARL DU CHENE ROND	Paul SARAZIN	9	7,29	oui	7,287							non				Brèche	Emergence
281	ETOUY	60225	EARL DU CHENE ROND	Paul SARAZIN	10	11,28	non	0,028			AEP ppe	597			oui				Brèche	Emergence

ID parcelle	Commune	Code INSEE	Raison sociale	Exploitant	Numéro d'ilot	Surface parcelle	Epandabilité	Surface concernée	Exclusion surface aquatique	Nom Cours d'eau	Exlusion AEP	ID AEP	Exclusion non réglementaire	Superposition ZAR	Superposition ZDH	NOM ZNIEFF	Type de ZNIEFF	ID ZNIEFF	SAGE	Etat_SAGE
281	ETOUY	60225	EARL DU CHENE ROND	Paul SARAZIN	10	11,28	non	0			AEP ppe	597			oui				Brèche	Emergence
281	ETOUY	60225	EARL DU CHENE ROND	Paul SARAZIN	10	11,28	non	0,09			AEP ppe	597			oui				Brèche	Emergence
281	ETOUY	60225	EARL DU CHENE ROND	Paul SARAZIN	10	11,28	non	0,191			AEP ppe	597			non				Brèche	Emergence
281	ETOUY	60225	EARL DU CHENE ROND	Paul SARAZIN	10	11,28	non	0,033			AEP ppe	597			non				Brèche	Emergence
281	ETOUY	60225	EARL DU CHENE ROND	Paul SARAZIN	10	11,28	non	0			AEP ppe	597			non				Brèche	Emergence
281	ETOUY	60225	EARL DU CHENE ROND	Paul SARAZIN	10	11,28	non	0			AEP ppe	597			non				Brèche	Emergence
281	ETOUY	60225	EARL DU CHENE ROND	Paul SARAZIN	10	11,28	non	0,63			AEP ppe	597			non				Brèche	Emergence
281	ETOUY	60225	EARL DU CHENE ROND	Paul SARAZIN	10	11,28	non	0,035							oui				Brèche	Emergence
281	ETOUY	60225	EARL DU CHENE ROND	Paul SARAZIN	10	11,28	oui	0,165							oui				Brèche	Emergence
281	ETOUY	60225	EARL DU CHENE ROND	Paul SARAZIN	10	11,28	non	0,001							non				Brèche	Emergence
281	ETOUY	60225	EARL DU CHENE ROND	Paul SARAZIN	10	11,28	oui	10,096							non				Brèche	Emergence
282	ETOUY	60225	EARL DU CHENE ROND	Paul SARAZIN	11	8,43	oui	8,428							non				Brèche	Emergence
283	ETOUY	60225	EARL DU CHENE ROND	Paul SARAZIN	12	10,07	non	0,007			AEP ppe	597			non				Brèche	Emergence
283	ETOUY	60225	EARL DU CHENE ROND	Paul SARAZIN	12	10,07	non	0,016			AEP ppe	597			non				Brèche	Emergence
283	ETOUY	60225	EARL DU CHENE ROND	Paul SARAZIN	12	10,07	non	0,01			AEP ppe	597			non				Brèche	Emergence
283	ETOUY	60225	EARL DU CHENE ROND	Paul SARAZIN	12	10,07	non	0,342			AEP ppe	597			non				Brèche	Emergence
283	ETOUY	60225	EARL DU CHENE ROND	Paul SARAZIN	12	10,07	non	0			AEP ppe	597			non				Brèche	Emergence
283	ETOUY	60225	EARL DU CHENE ROND	Paul SARAZIN	12	10,07	non	8,733			AEP ppe	597			non				Brèche	Emergence
283	ETOUY	60225	EARL DU CHENE ROND	Paul SARAZIN	12	10,07	non	0			AEP ppr	597			non				Brèche	Emergence
283	ETOUY	60225	EARL DU CHENE ROND	Paul SARAZIN	12	10,07	non	0,024			AEP ppr	597			non				Brèche	Emergence
283	ETOUY	60225	EARL DU CHENE ROND	Paul SARAZIN	12	10,07	non	0,113			AEP ppr	597			non				Brèche	Emergence
283	ETOUY	60225	EARL DU CHENE ROND	Paul SARAZIN	12	10,07	non	0,278			AEP ppr	597			non				Brèche	Emergence
283	ETOUY	60225	EARL DU CHENE ROND	Paul SARAZIN	12	10,07	non	0,283			AEP ppr	597			non				Brèche	Emergence
283	ETOUY	60225	EARL DU CHENE ROND	Paul SARAZIN	12	10,07	non	0,068							non				Brèche	Emergence
283	ETOUY	60225	EARL DU CHENE ROND	Paul SARAZIN	12	10,07	oui	0,193							non				Brèche	Emergence
284	ETOUY	60225	EARL DU CHENE ROND	Paul SARAZIN	13	13,34	non	0,011			AEP ppe	597			non				Brèche	Emergence
284	ETOUY	60225	EARL DU CHENE ROND	Paul SARAZIN	13	13,34	non	3,571			AEP ppe	597			non				Brèche	Emergence
284	ETOUY	60225	EARL DU CHENE ROND	Paul SARAZIN	13	13,34	non	0,002			AEP ppr	597			non				Brèche	Emergence
284	ETOUY	60225	EARL DU CHENE ROND	Paul SARAZIN	13	13,34	oui	9,751							non				Brèche	Emergence
285	ETOUY	60225	EARL DU CHENE ROND	Paul SARAZIN	14	10,11	oui	10,104							non				Brèche	Emergence
286	ETOUY	60225	EARL DU CHENE ROND	Paul SARAZIN	15	21,21	oui	21,194							non				Brèche	Emergence
288	ETOUY	60225	EARL DU CHENE ROND	Paul SARAZIN	18	4,27	oui	4,269							non				Brèche	Emergence
289	ETOUY	60225	EARL DU CHENE ROND	Paul SARAZIN	19	13,82	oui	0,295							non				Brèche	Emergence
290	ETOUY	60225	EARL DU CHENE ROND	Paul SARAZIN	20	12,67	oui	8,246							non				Brèche	Emergence
291	ETOUY	60225	EARL DU CHENE ROND	Paul SARAZIN	21	13,09	oui	13,054							non				Brèche	Emergence
292	ETOUY	60225	EARL DU CHENE ROND	Paul SARAZIN	22	12,73	oui	12,723							non				Brèche	Emergence
313	ETOUY	60225	EARL DU CHENE ROND	Paul SARAZIN	44	1,52	oui	1,517							non				Brèche	Emergence
315	ETOUY	60225	EARL DU CHENE ROND	Paul SARAZIN	46	34,94	oui	34,904							non				Brèche	Emergence
316	ETOUY	60225	EARL DU CHENE ROND	Paul SARAZIN	47	2,28	non	0,638	Cours d eau	NR					oui				Brèche	Emergence
316	ETOUY	60225	EARL DU CHENE ROND	Paul SARAZIN	47	2,28	non	0,414	Cours d eau	NR					oui				Brèche	Emergence
316	ETOUY	60225	EARL DU CHENE ROND	Paul SARAZIN	47	2,28	non	0,008	Cours d eau	NR					oui				Brèche	Emergence
316	ETOUY	60225	EARL DU CHENE ROND	Paul SARAZIN	47	2,28	non	0,045	Cours d eau	NR					oui				Brèche	Emergence
316	ETOUY	60225	EARL DU CHENE ROND	Paul SARAZIN	47	2,28	non	0,021	Cours d eau	NR					oui				Brèche	Emergence
316	ETOUY	60225	EARL DU CHENE ROND	Paul SARAZIN	47	2,28	non	0,151	Cours d eau	NR					oui				Brèche	Emergence
316	ETOUY	60225	EARL DU CHENE ROND	Paul SARAZIN	47	2,28	non	0,002	Cours d eau	NR					non				Brèche	Emergence
316	ETOUY	60225	EARL DU CHENE ROND	Paul SARAZIN	47	2,28	non	0,263	Cours d eau	NR					non				Brèche	Emergence
316	ETOUY	60225	EARL DU CHENE ROND	Paul SARAZIN	47	2,28	non	0,589					zone potentiellement humide		oui				Brèche	Emergence
316	ETOUY	60225	EARL DU CHENE ROND	Paul SARAZIN	47	2,28	non	0,107					zone potentiellement humide		non				Brèche	Emergence
316	ETOUY	60225	EARL DU CHENE ROND	Paul SARAZIN	47	2,28	non	0,036							oui				Brèche	Emergence
316	ETOUY	60225	EARL DU CHENE ROND	Paul SARAZIN	47	2,28	non	0,006							non				Brèche	Emergence
317	ETOUY	60225	EARL DU CHENE ROND	Paul SARAZIN	49	22,33	non	0,212	Cours d eau	fossé					oui				Brèche	Emergence
317	ETOUY	60225	EARL DU CHENE ROND	Paul SARAZIN	49	22,33	non	0,025	Cours d eau	fossé					oui				Brèche	Emergence
317	ETOUY	60225	EARL DU CHENE ROND	Paul SARAZIN	49	22,33	non	0,047	Cours d eau	fossé					oui				Brèche	Emergence
317	ETOUY	60225	EARL DU CHENE ROND	Paul SARAZIN	49	22,33	non	0,449	Cours d eau	fossé					oui				Brèche	Emergence
317	ETOUY	60225	EARL DU CHENE ROND	Paul SARAZIN	49	22,33	non	0,344	Cours d eau	fossé					oui				Brèche	Emergence
317	ETOUY	60225	EARL DU CHENE ROND	Paul SARAZIN	49	22,33	non	0,352	Cours d eau	fossé					oui				Brèche	Emergence
317	ETOUY	60225	EARL DU CHENE ROND	Paul SARAZIN	49	22,33	non	0,22	Cours d eau	fossé (de la Fontaine Martinet)					oui				Brèche	Emergence
317	ETOUY	60225	EARL DU CHENE ROND	Paul SARAZIN	49	22,33	non	0,03	Cours d eau	la brèche					oui	RÉSEAU DE COURS D'EAU SALMONICOLES DU PLATEAU PICARD ENTRE BEAUVAIS ET COMPIÈGNE: LAVERSINES, ARONDE ET BRÊCHE.	I	381	Brèche	Emergence
317	ETOUY	60225	EARL DU CHENE ROND	Paul SARAZIN	49	22,33	non	0,086	Cours d eau	la brèche					oui	RÉSEAU DE COURS D'EAU SALMONICOLES DU PLATEAU PICARD ENTRE BEAUVAIS ET COMPIÈGNE: LAVERSINES, ARONDE ET BRÊCHE.	I	381	Brèche	Emergence
317	ETOUY	60225	EARL DU CHENE ROND	Paul SARAZIN	49	22,33	non	0,47	Cours d eau	la brèche					oui				Brèche	Emergence
317	ETOUY	60225	EARL DU CHENE ROND	Paul SARAZIN	49	22,33	non	0,043	Cours d eau	la brèche					oui				Brèche	Emergence
317	ETOUY	60225	EARL DU CHENE ROND	Paul SARAZIN	49	22,33	non	0,798	Cours d eau	la brèche					oui				Brèche	Emergence
317	ETOUY	60225	EARL DU CHENE ROND	Paul SARAZIN	49	22,33	non	0,094	Cours d eau	la brèche					oui				Brèche	Emergence
317	ETOUY	60225	EARL DU CHENE ROND	Paul SARAZIN	49	22,33	non	0,067	Cours d eau	la brèche					oui				Brèche	Emergence
317	ETOUY	60225	EARL DU CHENE ROND	Paul SARAZIN	49	22,33	non	0,008	Cours d eau	la brèche					oui				Brèche	Emergence
317	ETOUY	60225	EARL DU CHENE ROND	Paul SARAZIN	49	22,33	non	0,004	Cours d eau	NR					oui				Brèche	Emergence
317	ETOUY	60225	EARL DU CHENE ROND	Paul SARAZIN	49	22,33	non	0	Cours d eau	NR					oui				Brèche	Emergence
317	ETOUY	60225	EARL DU CHENE ROND	Paul SARAZIN	49	22,33	non	0,001	Cours d eau	NR					oui				Brèche	Emergence
317	ETOUY	60225	EARL DU CHENE ROND	Paul SARAZIN	49	22,33	non	0,077	Cours d eau	NR					oui				Brèche	Emergence
317	ETOUY	60225	EARL DU CHENE ROND	Paul SARAZIN	49	22,33	non	0,034	Cours d eau	NR					oui				Brèche	Emergence
317	ETOUY	60225	EARL DU CHENE ROND	Paul SARAZIN	49	22,33	non	0,332	Cours d eau	NR					oui				Brèche	Emergence
317	ETOUY	60225	EARL DU CHENE ROND	Paul SARAZIN	49	22,33	non	0,005	Cours d eau	NR					oui				Brèche	Emergence
317	ETOUY	60225	EARL DU CHENE ROND	Paul SARAZIN	49	22,33	non	1,252	Cours d eau	NR					oui				Brèche	Emergence
317	ETOUY	60225	EARL DU CHENE ROND	Paul SARAZIN	49	22,33	non	0,207	Cours d eau	NR					oui				Brèche	Emergence
317	ETOUY	60225	EARL DU CHENE ROND	Paul SARAZIN	49	22,33	non	0,436	Cours d eau	NR					oui				Brèche	Emergence
317	ETOUY	60225	EARL DU CHENE ROND	Paul SARAZIN	49	22,33	non	0,005	Cours d eau	NR					oui				Brèche	Emergence
317	ETOUY	60225	EARL DU CHENE ROND	Paul SARAZIN	49	22,33	non	0,021	Cours d eau	NR					oui				Brèche	Emergence
317	ETOUY	60225	EARL DU CHENE ROND	Paul SARAZIN	49	22,33	non	0,003	Cours d eau	NR					oui				Brèche	Emergence
317	ETOUY	60225	EARL DU CHENE ROND	Paul SARAZIN	49	22,33	non	0,05	Cours d eau	NR					oui				Brèche	Emergence
317	ETOUY	60225	EARL DU CHENE ROND	Paul SARAZIN	49	22,33	non	0,003	Cours d eau	NR					oui				Brèche	Emergence
317	ETOUY	60225	EARL DU CHENE ROND	Paul SARAZIN	49	22,33	non	0,055	Cours d eau	NR					oui				Brèche	Emergence
317	ETOUY	60225	EARL DU CHENE ROND	Paul SARAZIN	49	22,33	non	0,007	Cours d eau	NR					oui				Brèche	Emergence
317	ETOUY	60225	EARL DU CHENE ROND	Paul SARAZIN	49	22,33	non	0,02	Cours d eau	NR					oui				Brèche	Emergence
317	ETOUY	60225	EARL DU CHENE ROND	Paul SARAZIN	49	22,33	non	0,636	Cours d eau	NR					oui				Brèche	Emergence
317	ETOUY	60225	EARL DU CHENE ROND	Paul SARAZIN	49	22,33	non	0,025	Cours d eau	NR					oui				Brèche	Emergence
317	ETOUY	60225	EARL DU CHENE ROND	Paul SARAZIN	49	22,33	non	0	Cours d eau	NR					oui				Brèche	Emergence
317	ETOUY	60225	EARL DU CHENE ROND	Paul SARAZIN	49	22,33	non	0,007	Cours d eau	NR					oui				Brèche	Emergence
317	ETOUY	60225	EARL DU CHENE ROND	Paul SARAZIN	49	22,33	non	0,634	Cours d eau	NR					oui				Brèche	Emergence

ID parcelle	Commune	Code INSEE	Raison sociale	Exploitant	Numéro d'ilot	Surface parcelle	Epandabilité	Surface concernée	Exclusion surface aquatique	Nom Cours d'eau	Exlusion AEP	ID AEP	Exclusion non réglementaire	Superposition ZAR	Superposition ZDH	NOM ZNIEFF	Type de ZNIEFF	ID ZNIEFF	SAGE	Etat_SAGE
317	ETOUY	60225	EARL DU CHENE ROND	Paul SARAZIN	49	22,33	non	0,032	Cours d eau	NR					oui				Brèche	Emergence
317	ETOUY	60225	EARL DU CHENE ROND	Paul SARAZIN	49	22,33	non	0,004	Cours d eau	NR					oui				Brèche	Emergence
317	ETOUY	60225	EARL DU CHENE ROND	Paul SARAZIN	49	22,33	non	0,207	Cours d eau	NR					oui				Brèche	Emergence
317	ETOUY	60225	EARL DU CHENE ROND	Paul SARAZIN	49	22,33	non	0,195	Cours d eau	NR					oui				Brèche	Emergence
317	ETOUY	60225	EARL DU CHENE ROND	Paul SARAZIN	49	22,33	non	0,074	Cours d eau	NR					oui				Brèche	Emergence
317	ETOUY	60225	EARL DU CHENE ROND	Paul SARAZIN	49	22,33	non	0,204	Cours d eau	NR					oui				Brèche	Emergence
317	ETOUY	60225	EARL DU CHENE ROND	Paul SARAZIN	49	22,33	non	0,039	Cours d eau	NR					oui				Brèche	Emergence
317	ETOUY	60225	EARL DU CHENE ROND	Paul SARAZIN	49	22,33	non	1,136	Cours d eau	NR					oui				Brèche	Emergence
317	ETOUY	60225	EARL DU CHENE ROND	Paul SARAZIN	49	22,33	non	0,157	Cours d eau	NR					oui				Brèche	Emergence
317	ETOUY	60225	EARL DU CHENE ROND	Paul SARAZIN	49	22,33	non	0,012	Cours d eau	NR					oui				Brèche	Emergence
317	ETOUY	60225	EARL DU CHENE ROND	Paul SARAZIN	49	22,33	non	0,091	Cours d eau	NR					oui				Brèche	Emergence
317	ETOUY	60225	EARL DU CHENE ROND	Paul SARAZIN	49	22,33	non	0,011	Cours d eau	NR					oui				Brèche	Emergence
317	ETOUY	60225	EARL DU CHENE ROND	Paul SARAZIN	49	22,33	non	0,035	Cours d eau	NR					oui				Brèche	Emergence
317	ETOUY	60225	EARL DU CHENE ROND	Paul SARAZIN	49	22,33	non	0,021	Cours d eau	NR					oui				Brèche	Emergence
317	ETOUY	60225	EARL DU CHENE ROND	Paul SARAZIN	49	22,33	non	0,015	Cours d eau	NR					oui				Brèche	Emergence
317	ETOUY	60225	EARL DU CHENE ROND	Paul SARAZIN	49	22,33	non	1,021	Cours d eau	NR					oui				Brèche	Emergence
317	ETOUY	60225	EARL DU CHENE ROND	Paul SARAZIN	49	22,33	non	0,67	Cours d eau	NR					oui				Brèche	Emergence
317	ETOUY	60225	EARL DU CHENE ROND	Paul SARAZIN	49	22,33	non	0,039	Cours d eau	NR					oui				Brèche	Emergence
317	ETOUY	60225	EARL DU CHENE ROND	Paul SARAZIN	49	22,33	non	0,296	Cours d eau	NR					oui				Brèche	Emergence
317	ETOUY	60225	EARL DU CHENE ROND	Paul SARAZIN	49	22,33	non	0	Cours d eau	NR					oui				Brèche	Emergence
317	ETOUY	60225	EARL DU CHENE ROND	Paul SARAZIN	49	22,33	non	0,19	Cours d eau	NR					oui				Brèche	Emergence
317	ETOUY	60225	EARL DU CHENE ROND	Paul SARAZIN	49	22,33	non	0,239	Cours d eau	NR					oui				Brèche	Emergence
317	ETOUY	60225	EARL DU CHENE ROND	Paul SARAZIN	49	22,33	non	0					zone potentiellement humide		oui				Brèche	Emergence
317	ETOUY	60225	EARL DU CHENE ROND	Paul SARAZIN	49	22,33	non	0,002					zone potentiellement humide		oui				Brèche	Emergence
317	ETOUY	60225	EARL DU CHENE ROND	Paul SARAZIN	49	22,33	non	8,305					zone potentiellement humide		oui				Brèche	Emergence
317	ETOUY	60225	EARL DU CHENE ROND	Paul SARAZIN	49	22,33	non	0,034					zone potentiellement humide		oui				Brèche	Emergence
317	ETOUY	60225	EARL DU CHENE ROND	Paul SARAZIN	49	22,33	non	0,025	Surface d'eau						oui				Brèche	Emergence
317	ETOUY	60225	EARL DU CHENE ROND	Paul SARAZIN	49	22,33	non	0,003	Surface d'eau						oui				Brèche	Emergence
317	ETOUY	60225	EARL DU CHENE ROND	Paul SARAZIN	49	22,33	non	0,385	Surface d'eau						oui				Brèche	Emergence
317	ETOUY	60225	EARL DU CHENE ROND	Paul SARAZIN	49	22,33	non	0,692	Surface d'eau						oui				Brèche	Emergence
317	ETOUY	60225	EARL DU CHENE ROND	Paul SARAZIN	49	22,33	non	0,079	Surface d'eau						oui				Brèche	Emergence
317	ETOUY	60225	EARL DU CHENE ROND	Paul SARAZIN	49	22,33	non	0,001							oui				Brèche	Emergence
317	ETOUY	60225	EARL DU CHENE ROND	Paul SARAZIN	49	22,33	non	0,002							oui				Brèche	Emergence
317	ETOUY	60225	EARL DU CHENE ROND	Paul SARAZIN	49	22,33	non	0,461							oui				Brèche	Emergence
317	ETOUY	60225	EARL DU CHENE ROND	Paul SARAZIN	49	22,33	non	0,411							oui				Brèche	Emergence
317	ETOUY	60225	EARL DU CHENE ROND	Paul SARAZIN	49	22,33	non	0,091							oui				Brèche	Emergence
317	ETOUY	60225	EARL DU CHENE ROND	Paul SARAZIN	49	22,33	non	0,07							oui				Brèche	Emergence
318	ETOUY	60225	EARL DU CHENE ROND	Paul SARAZIN	50	10,14	oui	1,268							non				Brèche	Emergence
323	ETOUY	60225	EARL DU CHENE ROND	Paul SARAZIN	55	2,31	oui	0,744							non				Brèche	Emergence
245	ETOUY	60225	EARL VERSTRAETE	Jean-Frédéric VERSTRAETE	18	1,5	oui	1,5							non				Brèche	Emergence
246	ETOUY	60225	EARL VERSTRAETE	Jean-Frédéric VERSTRAETE	19	11,95	oui	11,937							non				Brèche	Emergence
247	ETOUY	60225	EARL VERSTRAETE	Jean-Frédéric VERSTRAETE	20	6,06	oui	6,06							non				Brèche	Emergence
248	ETOUY	60225	EARL VERSTRAETE	Jean-Frédéric VERSTRAETE	21	32,55	oui	5,984							non				Brèche	Emergence
249	ETOUY	60225	EARL VERSTRAETE	Jean-Frédéric VERSTRAETE	23	32,5	oui	1,107							non				Brèche	Emergence
77	FITZ-JAMES	60234	SCEA FERME DE SEBASTOPOL	Bruno MORIN	14	9,31	oui	0,343							non				Brèche	Emergence
89	FOUILLEUSE	60247	EARL JUMEL	Bruno MORIN	29	0,94	oui	0,936							non				Oise-Aronde	Revision
334	FOURNIVAL	60252	EARL BURDIN	Samuel DEBAECKER	10	20,38	oui	1,795							non				Brèche	Emergence
348	FOURNIVAL	60252	EARL BURDIN	Samuel DEBAECKER	26	5,87	oui	5,866							non				Brèche	Emergence
349	FOURNIVAL	60252	EARL BURDIN	Samuel DEBAECKER	27	4,34	oui	4,338							non				Brèche	Emergence
350	FOURNIVAL	60252	EARL BURDIN	Samuel DEBAECKER	27	4	oui	4							non				Brèche	Emergence
351	FOURNIVAL	60252	EARL BURDIN	Samuel DEBAECKER	29	5,33	oui	5,329							non				Brèche	Emergence
352	FOURNIVAL	60252	EARL BURDIN	Samuel DEBAECKER	30	3,22	oui	3,215							non				Brèche	Emergence
353	FOURNIVAL	60252	EARL BURDIN	Samuel DEBAECKER	31	8,83	oui	8,823							non				Brèche	Emergence
354	FOURNIVAL	60252	EARL BURDIN	Samuel DEBAECKER	32	5,28	oui	0,744							non				Brèche	Emergence
132	FOURNIVAL	60252	EARL DE L'AREE	Emmanuel THIBAULT	1	2,53	oui	2,525							non				Brèche	Emergence
141	FOURNIVAL	60252	EARL DE L'AREE	Emmanuel THIBAULT	10	1,85	oui	1,847							non				Brèche	Emergence
150	FOURNIVAL	60252	EARL DE L'AREE	Emmanuel THIBAULT	19	3,77	oui	3,204							non				Brèche	Emergence
355	FOURNIVAL	60252	EARL DE MONCEAUX	Thomas GREGOIRE	1	127,17	oui	0,278							non				Brèche	Emergence
287	FOURNIVAL	60252	EARL DU CHENE ROND	Paul SARAZIN	17	0,94	oui	0,942							non				Brèche	Emergence
249	FOURNIVAL	60252	EARL VERSTRAETE	Jean-Frédéric VERSTRAETE	23	32,5	oui	19,864							non				Brèche	Emergence
250	FOURNIVAL	60252	EARL VERSTRAETE	Jean-Frédéric VERSTRAETE	25	3,04	oui	3,035							non				Brèche	Emergence
251	FOURNIVAL	60252	EARL VERSTRAETE	Jean-Frédéric VERSTRAETE	26	26,38	oui	0,001							non				Brèche	Emergence
41	GANNES	60268	EARL AUTIQUET	Arnaud WAFFELAERT	12	14,95	oui	0,121							non				Somme	Emergence
15	GANNES	60268	EARL SYOEN	Alain SYOEN	24	7,65	oui	0,031							non				Somme	Emergence
16	GANNES	60268	EARL SYOEN	Alain SYOEN	25	4,73	oui	1,926							non				Brèche	Emergence
18	GANNES	60268	EARL SYOEN	Alain SYOEN	27	2,84	oui	2,841							non				Somme	Emergence
19	GANNES	60268	EARL SYOEN	Alain SYOEN	29	0,8	non	0,157							non				Somme	Emergence
19	GANNES	60268	EARL SYOEN	Alain SYOEN	29	0,8	oui	0,643							non				Somme	Emergence
20	GANNES	60268	EARL SYOEN	Alain SYOEN	30	2,39	oui	2,384							non				Somme	Emergence
21	GANNES	60268	EARL SYOEN	Alain SYOEN	32	10,33	non	0,296							non				Somme	Emergence
21	GANNES	60268	EARL SYOEN	Alain SYOEN	32	10,33	non	0,259							non				Somme	Emergence
21	GANNES	60268	EARL SYOEN	Alain SYOEN	32	10,33	non	0,132							non				Somme	Emergence
21	GANNES	60268	EARL SYOEN	Alain SYOEN	32	10,33	oui	9,637							non				Somme	Emergence
53	GRANDVILLERS-AUX-BOIS	60285	EARL DES TROIS TILLEULS	Bertrand CANDELOT	1	104,33	non	0,985							non				Oise-Aronde	Revision
53	GRANDVILLERS-AUX-BOIS	60285	EARL DES TROIS TILLEULS	Bertrand CANDELOT	1	104,33	oui	68,439							non				Oise-Aronde	Revision
54	GRANDVILLERS-AUX-BOIS	60285	EARL DES TROIS TILLEULS	Bertrand CANDELOT	3	32,33	non	0,314							non				Oise-Aronde	Revision
54	GRANDVILLERS-AUX-BOIS	60285	EARL DES TROIS TILLEULS	Bertrand CANDELOT	3	32,33	non	1,125							non				Oise-Aronde	Revision
54	GRANDVILLERS-AUX-BOIS	60285	EARL DES TROIS TILLEULS	Bertrand CANDELOT	3	32,33	oui	30,671							non				Oise-Aronde	Revision
54	GRANDVILLERS-AUX-BOIS	60285	EARL DES TROIS TILLEULS	Bertrand CANDELOT	3	32,33	non	0,197							non				Oise-Aronde	Revision
55	GRANDVILLERS-AUX-BOIS	60285	EARL DES TROIS TILLEULS	Bertrand CANDELOT	4	11,64	non	0,243							non				Oise-Aronde	Revision
55	GRANDVILLERS-AUX-BOIS	60285	EARL DES TROIS TILLEULS	Bertrand CANDELOT	4	11,64	non	0,802							non				Oise-Aronde	Revision
55	GRANDVILLERS-AUX-BOIS	60285	EARL DES TROIS TILLEULS	Bertrand CANDELOT	4	11,64	oui	10,585							non				Oise-Aronde	Revision
56	GRANDVILLERS-AUX-BOIS	60285	EARL DES TROIS TILLEULS	Bertrand CANDELOT	5	30,27	oui	30,03							non				Oise-Aronde	Revision
56	GRANDVILLERS-AUX-BOIS	60285	EARL DES TROIS TILLEULS	Bertrand CANDELOT	5	30,27	non	0,217							non				Oise-Aronde	Revision
57	GRANDVILLERS-AUX-BOIS	60285	EARL DES TROIS TILLEULS	Bertrand CANDELOT	7	2,03	non	0,327							non				Oise-Aronde	Revision
57	GRANDVILLERS-AUX-BOIS	60285	EARL DES TROIS TILLEULS	Bertrand CANDELOT	7	2,03	non	0,392							non				Oise-Aronde	Revision
57	GRANDVILLERS-AUX-BOIS	60285	EARL DES TROIS TILLEULS	Bertrand CANDELOT	7	2,03	oui	1,306							non				Oise-Aronde	Revision
58	GRANDVILLERS-AUX-BOIS	60285	EARL DES TROIS TILLEULS	Bertrand CANDELOT	8	2,02	non	0,941					décision de l'exploitant		non				Oise-Aronde	Revision
58	GRANDVILLERS-AUX-BOIS	60285	EARL DES TROIS TILLEULS	Bertrand CANDELOT	8	2,02	non	1,002							non				Oise-Aronde	Revision
58	GRANDVILLERS-AUX-BOIS	60285	EARL DES TROIS TILLEULS	Bertrand CANDELOT	8	2,02	non	0,074							non				Oise-Aronde	Revision
59	GRANDVILLERS-AUX-BOIS	60285	EARL DES TROIS TILLEULS	Bertrand CANDELOT	11	34,69	oui	18,22							non				Oise-Aronde	Revision
63	GRANDVILLERS-AUX-BOIS	60285	EARL DES TROIS TILLEULS	Bertrand CANDELOT	20	2,6	non	0,575							non				Oise-Aronde	Revision
63	GRANDVILLERS-AUX-BOIS	60285	EARL DES TROIS TILLEULS	Bertrand CANDELOT	20	2,6	oui	2,026							non				Oise-Aronde	Revision
66	GRANDVILLERS-AUX-BOIS	60285	EARL DES TROIS TILLEULS	Bertrand CANDELOT	23	34,43	oui	30,344							non				Oise-Aronde	Revision
78	GRANDVILLERS-AUX-BOIS	60285	EARL JUMEL	Bruno MORIN	15	15,8	oui	0,396							non				Oise-Aronde	Revision
393	GRANDVILLERS-AUX-BOIS	60285	SCEA DE BEAUPUITS	Violaine PILLEUX	1	5,39	oui	5,382							non				Oise-Aronde	Revision
394	GRANDVILLERS-AUX-BOIS	60285	SCEA DE BEAUPUITS	Violaine PILLEUX	2	39,13	non	0,377							non				Oise-Aronde	Revision
394	GRANDVILLERS-AUX-BOIS	60285	SCEA DE BEAUPUITS	Violaine PILLEUX	2	39,13	oui	25,763							non				Oise-Aronde	Revision
395	GRANDVILLERS-AUX-BOIS	60285	SCEA DE BEAUPUITS	Violaine PILLEUX	4	65,28	non	0,161							non				Oise-Aronde	Revision
395	GRANDVILLERS-AUX-BOIS	60285	SCEA DE BEAUPUITS	Violaine PILLEUX	4	65,28	non	0,576							non				Oise-Aronde	Revision

ID parcelle	Commune	Code INSEE	Raison sociale	Exploitant	Numéro d'îlot	Surface parcelle	Epandabilité	Surface concernée	Exclusion surface aquatique	Nom Cours d'eau	Exlusion AEP	ID AEP	Exclusion non réglementaire	Superposition ZAR	Superposition ZDH	NOM ZNIEFF	Type de ZNIEFF	ID ZNIEFF	SAGE	Etat_SAGE
395	GRANDVILLERS-AUX-BOIS	60285	SCEA DE BEAUPUITS	Violaine PILLEUX	4	65,28	oui	37,344							non				Oise-Aronde	Revision
396	GRANDVILLERS-AUX-BOIS	60285	SCEA DE BEAUPUITS	Violaine PILLEUX	5	13,54	non	0,638							non				Oise-Aronde	Revision
396	GRANDVILLERS-AUX-BOIS	60285	SCEA DE BEAUPUITS	Violaine PILLEUX	5	13,54	oui	12,886							non				Oise-Aronde	Revision
397	GRANDVILLERS-AUX-BOIS	60285	SCEA DE BEAUPUITS	Violaine PILLEUX	6	0,81	non	0,263							non				Oise-Aronde	Revision
397	GRANDVILLERS-AUX-BOIS	60285	SCEA DE BEAUPUITS	Violaine PILLEUX	6	0,81	oui	0,542							non				Oise-Aronde	Revision
398	GRANDVILLERS-AUX-BOIS	60285	SCEA DE BEAUPUITS	Violaine PILLEUX	6	1,33	non	0,289							non				Oise-Aronde	Revision
398	GRANDVILLERS-AUX-BOIS	60285	SCEA DE BEAUPUITS	Violaine PILLEUX	6	1,33	oui	1,038							non				Oise-Aronde	Revision
399	GRANDVILLERS-AUX-BOIS	60285	SCEA DE BEAUPUITS	Violaine PILLEUX	6	0,05	oui	0,051							non				Oise-Aronde	Revision
400	GRANDVILLERS-AUX-BOIS	60285	SCEA DE BEAUPUITS	Violaine PILLEUX	7	0,17	non	0,009					surface trop petite		non				Oise-Aronde	Revision
400	GRANDVILLERS-AUX-BOIS	60285	SCEA DE BEAUPUITS	Violaine PILLEUX	7	0,17	non	0,157							non				Oise-Aronde	Revision
401	GRANDVILLERS-AUX-BOIS	60285	SCEA DE BEAUPUITS	Violaine PILLEUX	8	1,84	non	0,025					surface trop petite		non				Oise-Aronde	Revision
401	GRANDVILLERS-AUX-BOIS	60285	SCEA DE BEAUPUITS	Violaine PILLEUX	8	1,84	non	0,016							non				Oise-Aronde	Revision
401	GRANDVILLERS-AUX-BOIS	60285	SCEA DE BEAUPUITS	Violaine PILLEUX	8	1,84	non	0,002							non				Oise-Aronde	Revision
401	GRANDVILLERS-AUX-BOIS	60285	SCEA DE BEAUPUITS	Violaine PILLEUX	8	1,84	non	0,348							non				Oise-Aronde	Revision
401	GRANDVILLERS-AUX-BOIS	60285	SCEA DE BEAUPUITS	Violaine PILLEUX	8	1,84	non	0,029							non				Oise-Aronde	Revision
401	GRANDVILLERS-AUX-BOIS	60285	SCEA DE BEAUPUITS	Violaine PILLEUX	8	1,84	non	0,036							non				Oise-Aronde	Revision
401	GRANDVILLERS-AUX-BOIS	60285	SCEA DE BEAUPUITS	Violaine PILLEUX	8	1,84	non	0,009							non				Oise-Aronde	Revision
401	GRANDVILLERS-AUX-BOIS	60285	SCEA DE BEAUPUITS	Violaine PILLEUX	8	1,84	non	0,056							non				Oise-Aronde	Revision
401	GRANDVILLERS-AUX-BOIS	60285	SCEA DE BEAUPUITS	Violaine PILLEUX	8	1,84	non	0,064							non				Oise-Aronde	Revision
401	GRANDVILLERS-AUX-BOIS	60285	SCEA DE BEAUPUITS	Violaine PILLEUX	8	1,84	non	0,058							non				Oise-Aronde	Revision
401	GRANDVILLERS-AUX-BOIS	60285	SCEA DE BEAUPUITS	Violaine PILLEUX	8	1,84	non	0,091							non				Oise-Aronde	Revision
401	GRANDVILLERS-AUX-BOIS	60285	SCEA DE BEAUPUITS	Violaine PILLEUX	8	1,84	non	0,003							non				Oise-Aronde	Revision
401	GRANDVILLERS-AUX-BOIS	60285	SCEA DE BEAUPUITS	Violaine PILLEUX	8	1,84	non	0,002							non				Oise-Aronde	Revision
401	GRANDVILLERS-AUX-BOIS	60285	SCEA DE BEAUPUITS	Violaine PILLEUX	8	1,84	oui	1,103							non				Oise-Aronde	Revision
402	GRANDVILLERS-AUX-BOIS	60285	SCEA DE BEAUPUITS	Violaine PILLEUX	8	3,27	non	0,021					surface trop petite		non				Oise-Aronde	Revision
402	GRANDVILLERS-AUX-BOIS	60285	SCEA DE BEAUPUITS	Violaine PILLEUX	8	3,27	non	0,24					surface trop petite		non				Oise-Aronde	Revision
402	GRANDVILLERS-AUX-BOIS	60285	SCEA DE BEAUPUITS	Violaine PILLEUX	8	3,27	non	0,045							non				Oise-Aronde	Revision
402	GRANDVILLERS-AUX-BOIS	60285	SCEA DE BEAUPUITS	Violaine PILLEUX	8	3,27	non	0,001							non				Oise-Aronde	Revision
402	GRANDVILLERS-AUX-BOIS	60285	SCEA DE BEAUPUITS	Violaine PILLEUX	8	3,27	non	0,321							non				Oise-Aronde	Revision
402	GRANDVILLERS-AUX-BOIS	60285	SCEA DE BEAUPUITS	Violaine PILLEUX	8	3,27	non	0,036							non				Oise-Aronde	Revision
402	GRANDVILLERS-AUX-BOIS	60285	SCEA DE BEAUPUITS	Violaine PILLEUX	8	3,27	non	0,001							non				Oise-Aronde	Revision
402	GRANDVILLERS-AUX-BOIS	60285	SCEA DE BEAUPUITS	Violaine PILLEUX	8	3,27	non	0,172							non				Oise-Aronde	Revision
402	GRANDVILLERS-AUX-BOIS	60285	SCEA DE BEAUPUITS	Violaine PILLEUX	8	3,27	non	0,31							non				Oise-Aronde	Revision
402	GRANDVILLERS-AUX-BOIS	60285	SCEA DE BEAUPUITS	Violaine PILLEUX	8	3,27	oui	0							non				Oise-Aronde	Revision
402	GRANDVILLERS-AUX-BOIS	60285	SCEA DE BEAUPUITS	Violaine PILLEUX	8	3,27	oui	2,118							non				Oise-Aronde	Revision
402	GRANDVILLERS-AUX-BOIS	60285	SCEA DE BEAUPUITS	Violaine PILLEUX	8	3,27	oui	0							non				Oise-Aronde	Revision
403	GRANDVILLERS-AUX-BOIS	60285	SCEA DE BEAUPUITS	Violaine PILLEUX	9	0,07	non	0,073							non				Oise-Aronde	Revision
113	HARDIVILLERS	60299	EARL DE LA VERTE PLAINE	Christophe BUDIN	17	14,6	non	0,052							non	ANCIENNES CARRIERES DE PHOSPHATES D'HARDIVILLERS	I	333	Somme	Emergence
113	HARDIVILLERS	60299	EARL DE LA VERTE PLAINE	Christophe BUDIN	17	14,6	oui	1,08							non	ANCIENNES CARRIERES DE PHOSPHATES D'HARDIVILLERS	I	333	Somme	Emergence
113	HARDIVILLERS	60299	EARL DE LA VERTE PLAINE	Christophe BUDIN	17	14,6	non	0,085							non				Somme	Emergence
113	HARDIVILLERS	60299	EARL DE LA VERTE PLAINE	Christophe BUDIN	17	14,6	oui	13,123							non				Somme	Emergence
312	LA NEUVILLE-EN-HEZ	60454	EARL DU CHENE ROND	Paul SARAZIN	43	4,46	non	0,907							non				Brèche	Emergence
312	LA NEUVILLE-EN-HEZ	60454	EARL DU CHENE ROND	Paul SARAZIN	43	4,46	oui	3,358							non				Brèche	Emergence
53	LA NEUVILLE-ROY	60456	EARL DES TROIS TILLEULS	Bertrand CANDELOT	1	104,33	oui	34,821							non				Oise-Aronde	Revision
366	LA NEUVILLE-ROY	60456	EARL DU VIEUX VERGER	Valentin BRICOUT	3	27,91	oui	7,12							non				Oise-Aronde	Revision
92	LA NEUVILLE-ROY	60456	EARL JUMEL	Bruno MORIN	301	6,72	oui	0,487							non				Oise-Aronde	Revision
94	LA NEUVILLE-ROY	60456	EARL JUMEL	Bruno MORIN	303	5,06	oui	5,058							non				Oise-Aronde	Revision
394	LA NEUVILLE-ROY	60456	SCEA DE BEAUPUITS	Violaine PILLEUX	2	39,13	oui	12,956							non				Oise-Aronde	Revision
395	LA NEUVILLE-ROY	60456	SCEA DE BEAUPUITS	Violaine PILLEUX	4	65,28	oui	27,144							non				Oise-Aronde	Revision
309	LA RUE-SAINT-PIERRE	60559	EARL DU CHENE ROND	Paul SARAZIN	40	7,47	oui	6,398							non				Brèche	Emergence
309	LA RUE-SAINT-PIERRE	60559	EARL DU CHENE ROND	Paul SARAZIN	40	7,47	oui	1,071							non				Thérain	Emergence
312	LA RUE-SAINT-PIERRE	60559	EARL DU CHENE ROND	Paul SARAZIN	43	4,46	non	0,06							non				Brèche	Emergence
69	LAMECOURT	60345	SCEA FERME DE SEBASTOPOL	Bruno MORIN	3	51,68	oui	0,513							non				Brèche	Emergence
76	LAMECOURT	60345	SCEA FERME DE SEBASTOPOL	Bruno MORIN	12	8,08	oui	0,973							non				Brèche	Emergence
82	LAMECOURT	60345	SCEA FERME DE SEBASTOPOL	Bruno MORIN	17	25,32	oui	0,016							non				Brèche	Emergence
354	LE MESNIL-SUR-BULLES	60400	EARL BURDIN	Samuel DEBAECKER	32	5,28	non	0,047							non	LARRIS ET BOIS DE MONT	I	142	Brèche	Emergence
354	LE MESNIL-SUR-BULLES	60400	EARL BURDIN	Samuel DEBAECKER	32	5,28	oui	0,367							non	LARRIS ET BOIS DE MONT	I	142	Brèche	Emergence
354	LE MESNIL-SUR-BULLES	60400	EARL BURDIN	Samuel DEBAECKER	32	5,28	oui	4,12							non				Brèche	Emergence
226	LE PLESSIER-SUR-SAINT-JUST	60498	SCEA DU BUSEAUDON	Hugues LETRILLART	3	8,6	non	8,591						ZAR	non				Brèche	Emergence
228	LE PLESSIER-SUR-SAINT-JUST	60498	SCEA DU BUSEAUDON	Hugues LETRILLART	4	48,75	non	43,762						ZAR	non				Brèche	Emergence
228	LE PLESSIER-SUR-SAINT-JUST	60498	SCEA DU BUSEAUDON	Hugues LETRILLART	4	48,75	oui	0,007							non				Brèche	Emergence
234	LE PLESSIER-SUR-SAINT-JUST	60498	SCEA DU BUSEAUDON	Hugues LETRILLART	10	46,82	non	12,049						ZAR	non				Brèche	Emergence
234	LE PLESSIER-SUR-SAINT-JUST	60498	SCEA DU BUSEAUDON	Hugues LETRILLART	10	46,82	non	10,751						ZAR	non				Oise-Aronde	Revision
234	LE PLESSIER-SUR-SAINT-JUST	60498	SCEA DU BUSEAUDON	Hugues LETRILLART	10	46,82	oui	0,036							non				Oise-Aronde	Revision
411	LEGLANTIERS	60357	EARL GAILLET	Xavier GAILLET	7	20,73	oui	0,013							non				Oise-Aronde	Revision
412	LEGLANTIERS	60357	EARL GAILLET	Xavier GAILLET	8	51,46	oui	0,046							non				Oise-Aronde	Revision
426	LEGLANTIERS	60357	EARL LENICQUE	Xavier LEROY	5	6,41	oui	0,074							non				Oise-Aronde	Revision
121	LEGLANTIERS	60357	EARL TOULLET	Christophe TOULLET	12	8,16	oui	0,064							non				Oise-Aronde	Revision
127	LEGLANTIERS	60357	EARL TOULLET	Christophe TOULLET	17	3,99	oui	0,001							non				Oise-Aronde	Revision
237	LEGLANTIERS	60357	SCEA DU BUSEAUDON	Hugues LETRILLART	22	5,87	oui	5,865							non				Oise-Aronde	Revision
238	LEGLANTIERS	60357	SCEA DU BUSEAUDON	Hugues LETRILLART	25	5,59	oui	5,589							non				Oise-Aronde	Revision
224	LEGLANTIERS	60357	SCEA HUGUES LETRILLART	Hugues LETRILLART	1	26,21	non	0,215							non				Oise-Aronde	Revision
224	LEGLANTIERS	60357	SCEA HUGUES LETRILLART	Hugues LETRILLART	1	26,21	non	0,299							non				Oise-Aronde	Revision
224	LEGLANTIERS	60357	SCEA HUGUES LETRILLART	Hugues LETRILLART	1	26,21	non	0,015							non				Oise-Aronde	Revision
224	LEGLANTIERS	60357	SCEA HUGUES LETRILLART	Hugues LETRILLART	1	26,21	non	0,001							non				Oise-Aronde	Revision
224	LEGLANTIERS	60357	SCEA HUGUES LETRILLART	Hugues LETRILLART	1	26,21	non	0,089							non				Oise-Aronde	Revision
224	LEGLANTIERS	60357	SCEA HUGUES LETRILLART	Hugues LETRILLART	1	26,21	non	0,021							non				Oise-Aronde	Revision
224	LEGLANTIERS	60357	SCEA HUGUES LETRILLART	Hugues LETRILLART	1	26,21	oui	25,544							non				Oise-Aronde	Revision
225	LEGLANTIERS	60357	SCEA HUGUES LETRILLART	Hugues LETRILLART	2	0,37	non	0,249					surface trop petite		non				Oise-Aronde	Revision
225	LEGLANTIERS	60357	SCEA HUGUES LETRILLART	Hugues LETRILLART	2	0,37	non	0,006							non				Oise-Aronde	Revision
225	LEGLANTIERS	60357	SCEA HUGUES LETRILLART	Hugues LETRILLART	2	0,37	non	0,114							non				Oise-Aronde	Revision
227	LEGLANTIERS	60357	SCEA HUGUES LETRILLART	Hugues LETRILLART	3	5,78	non	0,528							non				Oise-Aronde	Revision
227	LEGLANTIERS	60357	SCEA HUGUES LETRILLART	Hugues LETRILLART	3	5,78	oui	5,249							non				Oise-Aronde	Revision
229	LEGLANTIERS	60357	SCEA HUGUES LETRILLART	Hugues LETRILLART	4	20,14	oui	14,715							non				Oise-Aronde	Revision
230	LEGLANTIERS	60357	SCEA HUGUES LETRILLART	Hugues LETRILLART	5	0,16	non	0,075							non				Oise-Aronde	Revision
230	LEGLANTIERS	60357	SCEA HUGUES LETRILLART	Hugues LETRILLART	5	0,16	oui	0,083							non				Oise-Aronde	Revision
231	LEGLANTIERS	60357	SCEA HUGUES LETRILLART	Hugues LETRILLART	5	36,02	non	1,176							non				Oise-Aronde	Revision
231	LEGLANTIERS	60357	SCEA HUGUES LETRILLART	Hugues LETRILLART	5	36,02	oui	34,81							non				Oise-Aronde	Revision
232	LEGLANTIERS	60357	SCEA HUGUES LETRILLART	Hugues LETRILLART	7	20,93	oui	20,911							non				Oise-Aronde	Revision
233	LEGLANTIERS	60357	SCEA HUGUES LETRILLART	Hugues LETRILLART	8	4,85	non	1,536							non				Oise-Aronde	Revision

ID parcelle	Commune	Code INSEE	Raison sociale	Exploitant	Numéro d'îlot	Surface parcelle	Epandabilité	Surface concernée	Exclusion surface aquatique	Nom Cours d'eau	Exlusion AEP	ID AEP	Exclusion non réglementaire	Superposition ZAR	Superposition ZDH	NOM ZNIEFF	Type de ZNIEFF	ID ZNIEFF	SAGE	Etat_SAGE
233	LEGLANTIERS	60357	SCEA HUGUES LETRILLART	Hugues LETRILLART	8	4,85	non	0,03							non				Oise-Aronde	Revision
233	LEGLANTIERS	60357	SCEA HUGUES LETRILLART	Hugues LETRILLART	8	4,85	non	0,154							non				Oise-Aronde	Revision
233	LEGLANTIERS	60357	SCEA HUGUES LETRILLART	Hugues LETRILLART	8	4,85	oui	3,12							non				Oise-Aronde	Revision
235	LEGLANTIERS	60357	SCEA HUGUES LETRILLART	Hugues LETRILLART	10	13,05	oui	12,827							non				Oise-Aronde	Revision
236	LEGLANTIERS	60357	SCEA HUGUES LETRILLART	Hugues LETRILLART	11	11,4	oui	10,141							non				Oise-Aronde	Revision
37	LIEUVILLERS	60364	EARL AUTIQUET	Arnaud WAFFELAERT	8	0,94	oui	0,943							non				Oise-Aronde	Revision
48	LIEUVILLERS	60364	EARL AUTIQUET	Arnaud WAFFELAERT	104	5,04	oui	5,039							non				Oise-Aronde	Revision
344	LIEUVILLERS	60364	EARL BURDIN	Samuel DEBAECKER	19	5,84	oui	2,332							non				Brèche	Emergence
51	LIEUVILLERS	60364	EARL DU FRESNE	AurÃ©lien LANDUYT	3	11,53	oui	11,523							non				Oise-Aronde	Revision
52	LIEUVILLERS	60364	EARL DU FRESNE	AurÃ©lien LANDUYT	7	3,06	oui	3,062							non				Oise-Aronde	Revision
373	LIEUVILLERS	60364	EARL DU VIEUX VERGER	Valentin BRICOUT	10	15,62	oui	11,275							non				Oise-Aronde	Revision
381	LIEUVILLERS	60364	EARL DU VIEUX VERGER	Valentin BRICOUT	17	10,98	oui	0,66							non				Oise-Aronde	Revision
386	LIEUVILLERS	60364	EARL DU VIEUX VERGER	Valentin BRICOUT	20	9,74	oui	0,476							non				Oise-Aronde	Revision
404	LIEUVILLERS	60364	EARL GAILLET	Xavier GAILLET	1	20,78	oui	0,02							non				Oise-Aronde	Revision
405	LIEUVILLERS	60364	EARL GAILLET	Xavier GAILLET	2	17,41	oui	17,397							non				Oise-Aronde	Revision
406	LIEUVILLERS	60364	EARL GAILLET	Xavier GAILLET	3	8,27	oui	8,257							non				Oise-Aronde	Revision
407	LIEUVILLERS	60364	EARL GAILLET	Xavier GAILLET	4	54,47	oui	0,185							non				Oise-Aronde	Revision
408	LIEUVILLERS	60364	EARL GAILLET	Xavier GAILLET	5	22,49	non	0,116							non				Oise-Aronde	Revision
408	LIEUVILLERS	60364	EARL GAILLET	Xavier GAILLET	5	22,49	oui	0,732							non				Oise-Aronde	Revision
413	LIEUVILLERS	60364	EARL GAILLET	Xavier GAILLET	9	28,56	oui	14,873							non				Oise-Aronde	Revision
415	LIEUVILLERS	60364	EARL GAILLET	Xavier GAILLET	12	6,66	oui	0,149							non				Oise-Aronde	Revision
116	LIEUVILLERS	60364	EARL TOULLET	Christophe TOULLET	4	5,52	oui	5,52							non				Oise-Aronde	Revision
119	LIEUVILLERS	60364	EARL TOULLET	Christophe TOULLET	6	18,11	oui	0,141							non				Oise-Aronde	Revision
122	LIEUVILLERS	60364	EARL TOULLET	Christophe TOULLET	13	11,46	oui	0,182							non				Brèche	Emergence
122	LIEUVILLERS	60364	EARL TOULLET	Christophe TOULLET	13	11,46	oui	11,24							non				Oise-Aronde	Revision
124	LIEUVILLERS	60364	EARL TOULLET	Christophe TOULLET	15	17,09	oui	0,071							non				Brèche	Emergence
124	LIEUVILLERS	60364	EARL TOULLET	Christophe TOULLET	15	17,09	oui	17,002							non				Oise-Aronde	Revision
252	LIEUVILLERS	60364	SCEA DUMORTIER	Loic DUMORTIER	2	4,63	oui	4,622							non				Oise-Aronde	Revision
254	LIEUVILLERS	60364	SCEA DUMORTIER	Loic DUMORTIER	25	8,19	oui	8,182							non				Oise-Aronde	Revision
255	LIEUVILLERS	60364	SCEA DUMORTIER	Loic DUMORTIER	28	6,16	oui	2,901							non				Brèche	Emergence
255	LIEUVILLERS	60364	SCEA DUMORTIER	Loic DUMORTIER	28	6,16	oui	3,257							non				Oise-Aronde	Revision
256	LIEUVILLERS	60364	SCEA DUMORTIER	Loic DUMORTIER	31	3,1	oui	0,313							non				Brèche	Emergence
256	LIEUVILLERS	60364	SCEA DUMORTIER	Loic DUMORTIER	31	3,1	oui	2,789							non				Oise-Aronde	Revision
46	LIEUVILLERS	60364	SCEA ERIC WAFFELAERT	Arnaud WAFFELAERT	29	26,04	non	0,359							non				Oise-Aronde	Revision
46	LIEUVILLERS	60364	SCEA ERIC WAFFELAERT	Arnaud WAFFELAERT	29	26,04	oui	25,659							non				Oise-Aronde	Revision
257	LIEUVILLERS	60364	SCEA RICHE	Marc RICHE	26	9,06	non	2,131							non				Brèche	Emergence
257	LIEUVILLERS	60364	SCEA RICHE	Marc RICHE	26	9,06	oui	3,634							non				Brèche	Emergence
257	LIEUVILLERS	60364	SCEA RICHE	Marc RICHE	26	9,06	non	1,879							non				Oise-Aronde	Revision
257	LIEUVILLERS	60364	SCEA RICHE	Marc RICHE	26	9,06	oui	1,408							non				Oise-Aronde	Revision
258	LIEUVILLERS	60364	SCEA RICHE	Marc RICHE	27	11,77	non	0,511							non				Brèche	Emergence
258	LIEUVILLERS	60364	SCEA RICHE	Marc RICHE	27	11,77	oui	2,195							non				Brèche	Emergence
259	LIEUVILLERS	60364	SCEA RICHE	Marc RICHE	28	0,88	oui	0,104							non				Brèche	Emergence
259	LIEUVILLERS	60364	SCEA RICHE	Marc RICHE	28	0,88	oui	0,77							non				Oise-Aronde	Revision
260	LIEUVILLERS	60364	SCEA RICHE	Marc RICHE	29	9,42	oui	9,348							non				Brèche	Emergence
260	LIEUVILLERS	60364	SCEA RICHE	Marc RICHE	29	9,42	oui	0,066							non				Oise-Aronde	Revision
261	LIEUVILLERS	60364	SCEA RICHE	Marc RICHE	30	3,72	oui	3,721							non				Oise-Aronde	Revision
262	LIEUVILLERS	60364	SCEA RICHE	Marc RICHE	31	14,4	oui	14,39							non				Oise-Aronde	Revision
263	LIEUVILLERS	60364	SCEA RICHE	Marc RICHE	32	12,89	oui	12,884							non				Oise-Aronde	Revision
264	LIEUVILLERS	60364	SCEA RICHE	Marc RICHE	33	7,04	oui	7,031							non				Oise-Aronde	Revision
265	LIEUVILLERS	60364	SCEA RICHE	Marc RICHE	34	0,31	non	0,299					surface trop petite		non				Oise-Aronde	Revision
265	LIEUVILLERS	60364	SCEA RICHE	Marc RICHE	34	0,31	non	0,013					surface trop petite		non				Oise-Aronde	Revision
266	LIEUVILLERS	60364	SCEA RICHE	Marc RICHE	35	10,7	non	0,001							non				Oise-Aronde	Revision
266	LIEUVILLERS	60364	SCEA RICHE	Marc RICHE	35	10,7	oui	10,695							non				Oise-Aronde	Revision
270	LIEUVILLERS	60364	SCEA RICHE	Marc RICHE	40	2,91	non	0,01	Bassin						non				Oise-Aronde	Revision
270	LIEUVILLERS	60364	SCEA RICHE	Marc RICHE	40	2,91	non	0,002							non				Oise-Aronde	Revision
270	LIEUVILLERS	60364	SCEA RICHE	Marc RICHE	40	2,91	non	0,18							non				Oise-Aronde	Revision
270	LIEUVILLERS	60364	SCEA RICHE	Marc RICHE	40	2,91	oui	0,015							non				Oise-Aronde	Revision
271	LIEUVILLERS	60364	SCEA RICHE	Marc RICHE	41	0,78	oui	0,723							non				Oise-Aronde	Revision
128	LIEUVILLERS	60364	TOULLET CHRISTOPHE	Christophe TOULLET	18	8,97	oui	8,953							non				Oise-Aronde	Revision
310	LITZ	60366	EARL DU CHENE ROND	Paul SARAZIN	41	8,33	oui	8,32							non				Brèche	Emergence
311	LITZ	60366	EARL DU CHENE ROND	Paul SARAZIN	42	7,04	non	0,044	Bassin						non				Brèche	Emergence
311	LITZ	60366	EARL DU CHENE ROND	Paul SARAZIN	42	7,04	non	0,002	Bassin						non				Brèche	Emergence
311	LITZ	60366	EARL DU CHENE ROND	Paul SARAZIN	42	7,04	oui	6,985							non				Brèche	Emergence
312	LITZ	60366	EARL DU CHENE ROND	Paul SARAZIN	43	4,46	oui	0,13							non				Brèche	Emergence
419	MAIGNELAY-MONTIGNY	60374	EARL LENICQUE	Xavier LEROY	2	19,32	oui	1,603							non				Oise-Aronde	Revision
434	MAIGNELAY-MONTIGNY	60374	EARL LENICQUE	Xavier LEROY	12	9	oui	0,088							non				Oise-Aronde	Revision
421	MAIGNELAY-MONTIGNY	60374	EARL LEROY	Xavier LEROY	2	2,6	oui	0,249							non				Oise-Aronde	Revision
439	MAIGNELAY-MONTIGNY	60374	EARL LEROY	Xavier LEROY	23	6,89	oui	0,926							non				Oise-Aronde	Revision
164	MAIMBEVILLE	60375	EARL DE L'AREE	Emmanuel THIBAULT	37	0,52	non	0,388			AEP ppe	524			non				Brèche	Emergence
164	MAIMBEVILLE	60375	EARL DE L'AREE	Emmanuel THIBAULT	37	0,52	non	0,121			AEP ppr	524			non				Brèche	Emergence
164	MAIMBEVILLE	60375	EARL DE L'AREE	Emmanuel THIBAULT	37	0,52	oui	0,006							non				Brèche	Emergence
165	MAIMBEVILLE	60375	EARL DE L'AREE	Emmanuel THIBAULT	37	0,89	oui	0,888							non				Brèche	Emergence
166	MAIMBEVILLE	60375	EARL DE L'AREE	Emmanuel THIBAULT	37	1,87	oui	0,282							non				Brèche	Emergence
167	MAIMBEVILLE	60375	EARL DE L'AREE	Emmanuel THIBAULT	37	1	oui	0,037							non				Brèche	Emergence
168	MAIMBEVILLE	60375	EARL DE L'AREE	Emmanuel THIBAULT	37	1,81	oui	1,811							non				Brèche	Emergence
169	MAIMBEVILLE	60375	EARL DE L'AREE	Emmanuel THIBAULT	37	1,15	oui	1,15							non				Brèche	Emergence
170	MAIMBEVILLE	60375	EARL DE L'AREE	Emmanuel THIBAULT	37	0,18	oui	0,184							non				Brèche	Emergence
239	MAIMBEVILLE	60375	EARL VERSTRAETE	Jean-Frédéric VERSTRAETE	1	48,53	oui	2,603							non				Brèche	Emergence
166	NOINTEL	60464	EARL DE L'AREE	Emmanuel THIBAULT	37	1,87	oui	1,591							non				Brèche	Emergence
417	NOINTEL	60464	LEROY VALERIE	Xavier LEROY	1	13,23	oui	13,22							non				Brèche	Emergence
420	NOINTEL	60464	LEROY VALERIE	Xavier LEROY	2	13,87	non	0,184							non				Brèche	Emergence
420	NOINTEL	60464	LEROY VALERIE	Xavier LEROY	2	13,87	oui	13,679							non				Brèche	Emergence
422	NOINTEL	60464	LEROY VALERIE	Xavier LEROY	3	4,44	oui	2,249							non				Brèche	Emergence
424	NOINTEL	60464	LEROY VALERIE	Xavier LEROY	4	1,73	oui	0,817							non				Brèche	Emergence
1	NOURARD-LE-FRANC	60468	EARL SYOEN	Alain SYOEN	1	8,14	oui	7,819							non				Brèche	Emergence
32	PAILLART	60486	Arnaud Waffelaert	Arnaud WAFFELAERT	1	22,06	oui	0,498							non				Somme	Emergence
112	PAILLART	60486	EARL DE LA VERTE PLAINE	Christophe BUDIN	16	9,19	non	0,032	Cours d eau	la noye					oui				Somme	Emergence
112	PAILLART	60486	EARL DE LA VERTE PLAINE	Christophe BUDIN	16	9,19	non	0,035	Cours d eau	la noye					non				Somme	Emergence
112	PAILLART	60486	EARL DE LA VERTE PLAINE	Christophe BUDIN	16	9,19	non	0,035	Cours d eau	NR					oui				Somme	Emergence
112	PAILLART	60486	EARL DE LA VERTE PLAINE	Christophe BUDIN	16	9,19	non	0,09	Cours d eau	NR					oui				Somme	Emergence
112	PAILLART	60486	EARL DE LA VERTE PLAINE	Christophe BUDIN	16	9,19	non	0,126	Cours d eau	NR					oui				Somme	Emergence
112	PAILLART	60486	EARL DE LA VERTE PLAINE	Christophe BUDIN	16	9,19	non	0,056	Cours d eau	NR					oui				Somme	Emergence
112	PAILLART	60486	EARL DE LA VERTE PLAINE	Christophe BUDIN	16	9,19	non	0,045	Cours d eau	NR					oui				Somme	Emergence
112	PAILLART	60486	EARL DE LA VERTE PLAINE	Christophe BUDIN	16	9,19	non	0,529	Cours d eau	NR					oui				Somme	Emergence
112	PAILLART	60486	EARL DE LA VERTE PLAINE	Christophe BUDIN	16	9,19	non	0,017	Cours d eau	NR					oui				Somme	Emergence
112	PAILLART	60486	EARL DE LA VERTE PLAINE	Christophe BUDIN	16	9,19	non	0,017	Cours d eau	NR					oui				Somme	Emergence
112	PAILLART	60486	EARL DE LA VERTE PLAINE	Christophe BUDIN	16	9,19	non	0,3	Cours d eau	NR					oui				Somme	Emergence
112	PAILLART	60486	EARL DE LA VERTE PLAINE	Christophe BUDIN	16	9,19	non	1,897	Cours d eau	NR					oui				Somme	Emergence
112	PAILLART	60486	EARL DE LA VERTE PLAINE	Christophe BUDIN	16	9,19	non	0,784	Cours d eau	NR					oui				Somme	Emergence
112	PAILLART	60486	EARL DE LA VERTE PLAINE	Christophe BUDIN	16	9,19	non	0,097	Cours d eau	NR					oui				Somme	Emergence

ID parcelle	Commune	Code INSEE	Raison sociale	Exploitant	Numéro d'îlot	Surface parcelle	Epandabilité	Surface concernée	Exclusion surface aquatique	Nom Cours d'eau	Exlusion AEP	ID AEP	Exclusion non réglementaire	Superposition ZAR	Superposition ZDH	NOM ZNIEFF	Type de ZNIEFF	ID ZNIEFF	SAGE	Etat_SAGE
112	PAILLART	60486	EARL DE LA VERTE PLAINE	Christophe BUDIN	16	9,19	non	0,001	Cours d eau	NR					oui				Somme	Emergence
112	PAILLART	60486	EARL DE LA VERTE PLAINE	Christophe BUDIN	16	9,19	non	0,06	Cours d eau	NR					oui				Somme	Emergence
112	PAILLART	60486	EARL DE LA VERTE PLAINE	Christophe BUDIN	16	9,19	non	0,249	Cours d eau	NR					oui				Somme	Emergence
112	PAILLART	60486	EARL DE LA VERTE PLAINE	Christophe BUDIN	16	9,19	non	0,392	Cours d eau	NR					oui				Somme	Emergence
112	PAILLART	60486	EARL DE LA VERTE PLAINE	Christophe BUDIN	16	9,19	non	0,129	Cours d eau	NR					oui				Somme	Emergence
112	PAILLART	60486	EARL DE LA VERTE PLAINE	Christophe BUDIN	16	9,19	non	0,065	Cours d eau	NR					oui				Somme	Emergence
112	PAILLART	60486	EARL DE LA VERTE PLAINE	Christophe BUDIN	16	9,19	non	0,225	Cours d eau	NR					oui				Somme	Emergence
112	PAILLART	60486	EARL DE LA VERTE PLAINE	Christophe BUDIN	16	9,19	non	2,187	Cours d eau	NR					non				Somme	Emergence
112	PAILLART	60486	EARL DE LA VERTE PLAINE	Christophe BUDIN	16	9,19	non	0,775	Cours d eau	NR					non				Somme	Emergence
112	PAILLART	60486	EARL DE LA VERTE PLAINE	Christophe BUDIN	16	9,19	non	0,198	Cours d eau	NR					non				Somme	Emergence
112	PAILLART	60486	EARL DE LA VERTE PLAINE	Christophe BUDIN	16	9,19	non	0,358	Cours d eau	ru (les Viviers)					oui				Somme	Emergence
112	PAILLART	60486	EARL DE LA VERTE PLAINE	Christophe BUDIN	16	9,19	non	0,081	Cours d eau	ru (les Viviers)					oui				Somme	Emergence
112	PAILLART	60486	EARL DE LA VERTE PLAINE	Christophe BUDIN	16	9,19	non	0,269	Cours d eau	ru (les Viviers)					oui				Somme	Emergence
112	PAILLART	60486	EARL DE LA VERTE PLAINE	Christophe BUDIN	16	9,19	non	0,01					zone potentiellement humide		oui				Somme	Emergence
112	PAILLART	60486	EARL DE LA VERTE PLAINE	Christophe BUDIN	16	9,19	non	0,001					zone potentiellement humide		oui				Somme	Emergence
112	PAILLART	60486	EARL DE LA VERTE PLAINE	Christophe BUDIN	16	9,19	non	0,018					zone potentiellement humide		oui				Somme	Emergence
112	PAILLART	60486	EARL DE LA VERTE PLAINE	Christophe BUDIN	16	9,19	non	0,096							oui				Somme	Emergence
106	PLAINVAL	60495	EARL DE LA VERTE PLAINE	Christophe BUDIN	9	15,8	non	1,707						ZAR	non				Brèche	Emergence
110	PLAINVAL	60495	EARL DE LA VERTE PLAINE	Christophe BUDIN	13	0,08	non	0,001						ZAR	non				Brèche	Emergence
425	PLAINVAL	60495	EARL LEROY	Xavier LEROY	4	26,01	non	0,007						ZAR	non				Brèche	Emergence
425	PLAINVAL	60495	EARL LEROY	Xavier LEROY	4	26,01	non	0,601						ZAR	non				Oise-Aronde	Revision
425	PLAINVAL	60495	EARL LEROY	Xavier LEROY	4	26,01	oui	0,216							non				Oise-Aronde	Revision
364	PRONLEROY	60515	EARL DU VIEUX VERGER	Valentin BRICOUT	1	4,49	oui	1,217							non	BOIS DE TROIS ÉTOTS ET DE PRONLEROY	I	154	Oise-Aronde	Revision
364	PRONLEROY	60515	EARL DU VIEUX VERGER	Valentin BRICOUT	1	4,49	oui	3,266							non				Oise-Aronde	Revision
365	PRONLEROY	60515	EARL DU VIEUX VERGER	Valentin BRICOUT	2	9,01	oui	0,948							non				Oise-Aronde	Revision
366	PRONLEROY	60515	EARL DU VIEUX VERGER	Valentin BRICOUT	3	27,91	oui	20,768							non				Oise-Aronde	Revision
367	PRONLEROY	60515	EARL DU VIEUX VERGER	Valentin BRICOUT	4	12,05	oui	12,045							non				Oise-Aronde	Revision
368	PRONLEROY	60515	EARL DU VIEUX VERGER	Valentin BRICOUT	4	8	oui	7,991							non				Oise-Aronde	Revision
369	PRONLEROY	60515	EARL DU VIEUX VERGER	Valentin BRICOUT	4	8,36	oui	8,353							non				Oise-Aronde	Revision
370	PRONLEROY	60515	EARL DU VIEUX VERGER	Valentin BRICOUT	5	9,18	oui	1,875							non	BOIS DE TROIS ÉTOTS ET DE PRONLEROY	I	154	Oise-Aronde	Revision
370	PRONLEROY	60515	EARL DU VIEUX VERGER	Valentin BRICOUT	5	9,18	oui	7,299							non				Oise-Aronde	Revision
371	PRONLEROY	60515	EARL DU VIEUX VERGER	Valentin BRICOUT	7	5,42	oui	5,178							non				Oise-Aronde	Revision
372	PRONLEROY	60515	EARL DU VIEUX VERGER	Valentin BRICOUT	8	1,86	oui	1,117							non	BOIS DE TROIS ÉTOTS ET DE PRONLEROY	I	154	Oise-Aronde	Revision
372	PRONLEROY	60515	EARL DU VIEUX VERGER	Valentin BRICOUT	8	1,86	oui	0,745							non				Oise-Aronde	Revision
373	PRONLEROY	60515	EARL DU VIEUX VERGER	Valentin BRICOUT	10	15,62	oui	4,334							non				Oise-Aronde	Revision
374	PRONLEROY	60515	EARL DU VIEUX VERGER	Valentin BRICOUT	10	0,08	oui	0,079							non				Oise-Aronde	Revision
375	PRONLEROY	60515	EARL DU VIEUX VERGER	Valentin BRICOUT	10	2,35	oui	2,352							non				Oise-Aronde	Revision
376	PRONLEROY	60515	EARL DU VIEUX VERGER	Valentin BRICOUT	12	9,27	oui	2,692							non	BOIS DE TROIS ÉTOTS ET DE PRONLEROY	I	154	Oise-Aronde	Revision
376	PRONLEROY	60515	EARL DU VIEUX VERGER	Valentin BRICOUT	12	9,27	oui	6,569							non				Oise-Aronde	Revision
377	PRONLEROY	60515	EARL DU VIEUX VERGER	Valentin BRICOUT	13	3,25	oui	0,184							non	BOIS DE TROIS ÉTOTS ET DE PRONLEROY	I	154	Oise-Aronde	Revision
377	PRONLEROY	60515	EARL DU VIEUX VERGER	Valentin BRICOUT	13	3,25	oui	3,062							non				Oise-Aronde	Revision
378	PRONLEROY	60515	EARL DU VIEUX VERGER	Valentin BRICOUT	14	0,15	oui	0,154							non				Oise-Aronde	Revision
379	PRONLEROY	60515	EARL DU VIEUX VERGER	Valentin BRICOUT	15	0,23	non	0,165					surface trop petite		non				Oise-Aronde	Revision
379	PRONLEROY	60515	EARL DU VIEUX VERGER	Valentin BRICOUT	15	0,23	non	0,07							non				Oise-Aronde	Revision
380	PRONLEROY	60515	EARL DU VIEUX VERGER	Valentin BRICOUT	16	5,18	non	0,071			AEP ppe	399			non	BOIS DE TROIS ÉTOTS ET DE PRONLEROY	I	154	Oise-Aronde	Revision
380	PRONLEROY	60515	EARL DU VIEUX VERGER	Valentin BRICOUT	16	5,18	oui	0,026							non	BOIS DE TROIS ÉTOTS ET DE PRONLEROY	I	154	Oise-Aronde	Revision
380	PRONLEROY	60515	EARL DU VIEUX VERGER	Valentin BRICOUT	16	5,18	non	4,811			AEP ppe	399			non				Oise-Aronde	Revision
380	PRONLEROY	60515	EARL DU VIEUX VERGER	Valentin BRICOUT	16	5,18	oui	0,265							non				Oise-Aronde	Revision
381	PRONLEROY	60515	EARL DU VIEUX VERGER	Valentin BRICOUT	17	10,98	oui	10,316							non				Oise-Aronde	Revision
382	PRONLEROY	60515	EARL DU VIEUX VERGER	Valentin BRICOUT	17	9,85	oui	9,843							non				Oise-Aronde	Revision
383	PRONLEROY	60515	EARL DU VIEUX VERGER	Valentin BRICOUT	18	1,62	oui	1,619							non				Oise-Aronde	Revision
384	PRONLEROY	60515	EARL DU VIEUX VERGER	Valentin BRICOUT	19	15,16	oui	15,153							non				Oise-Aronde	Revision
385	PRONLEROY	60515	EARL DU VIEUX VERGER	Valentin BRICOUT	20	0,2	oui	0,198							non				Oise-Aronde	Revision
386	PRONLEROY	60515	EARL DU VIEUX VERGER	Valentin BRICOUT	20	9,74	oui	9,255							non				Oise-Aronde	Revision
387	PRONLEROY	60515	EARL DU VIEUX VERGER	Valentin BRICOUT	20	18,16	non	0,003			AEP ppe	399			non				Oise-Aronde	Revision
387	PRONLEROY	60515	EARL DU VIEUX VERGER	Valentin BRICOUT	20	18,16	oui	18,146							non				Oise-Aronde	Revision
388	PRONLEROY	60515	EARL DU VIEUX VERGER	Valentin BRICOUT	20	0,37	oui	0,368							non				Oise-Aronde	Revision
389	PRONLEROY	60515	EARL DU VIEUX VERGER	Valentin BRICOUT	20	0,22	oui	0,222							non				Oise-Aronde	Revision
390	PRONLEROY	60515	EARL DU VIEUX VERGER	Valentin BRICOUT	20	9,09	non	0,093			AEP ppe	399			non				Oise-Aronde	Revision
390	PRONLEROY	60515	EARL DU VIEUX VERGER	Valentin BRICOUT	20	9,09	oui	8,985							non				Oise-Aronde	Revision
391	PRONLEROY	60515	EARL DU VIEUX VERGER	Valentin BRICOUT	22	0,24	non	0,012					surface trop petite		non				Oise-Aronde	Revision
391	PRONLEROY	60515	EARL DU VIEUX VERGER	Valentin BRICOUT	22	0,24	non	0,188							non				Oise-Aronde	Revision
391	PRONLEROY	60515	EARL DU VIEUX VERGER	Valentin BRICOUT	22	0,24	non	0,044							non				Oise-Aronde	Revision
392	PRONLEROY	60515	EARL DU VIEUX VERGER	Valentin BRICOUT	23	0,15	non	0,017			AEP ppe	399			non				Oise-Aronde	Revision
392	PRONLEROY	60515	EARL DU VIEUX VERGER	Valentin BRICOUT	23	0,15	non	0,13			AEP ppr	399			non				Oise-Aronde	Revision
412	PRONLEROY	60515	EARL GAILLET	Xavier GAILLET	8	51,46	oui	0,399							non				Oise-Aronde	Revision
67	PRONLEROY	60515	EARL JUMEL	Bruno MORIN	1	0,45	oui	0,446							non				Oise-Aronde	Revision
106	QUINQUEMPOIX	60522	EARL DE LA VERTE PLAINE	Christophe BUDIN	9	15,8	non	0,132						ZAR	non				Brèche	Emergence
16	QUINQUEMPOIX	60522	EARL SYOEN	Alain SYOEN	25	4,73	oui	2,804							non				Brèche	Emergence
416	RAVENEL	60526	EARL LENICQUE	Xavier LEROY	1	5,32	oui	5,32							non				Oise-Aronde	Revision
419	RAVENEL	60526	EARL LENICQUE	Xavier LEROY	2	19,32	oui	17,695							non				Oise-Aronde	Revision
423	RAVENEL	60526	EARL LENICQUE	Xavier LEROY	4	1,71	oui	1,704							non				Oise-Aronde	Revision
426	RAVENEL	60526	EARL LENICQUE	Xavier LEROY	5	6,41	oui	6,333							non				Oise-Aronde	Revision
428	RAVENEL	60526	EARL LENICQUE	Xavier LEROY	6	1,33	oui	1,328							non				Oise-Aronde	Revision
429	RAVENEL	60526	EARL LENICQUE	Xavier LEROY	7	8,56	oui	8,55							non				Oise-Aronde	Revision
430	RAVENEL	60526	EARL LENICQUE	Xavier LEROY	8	4,31	oui	4,311							non				Oise-Aronde	Revision
432	RAVENEL	60526	EARL LENICQUE	Xavier LEROY	9	9,66	oui	7,983							non				Oise-Aronde	Revision
432	RAVENEL	60526	EARL LENICQUE	Xavier LEROY	9	9,66	non	1,671							non				Oise-Aronde	Revision
434	RAVENEL	60526	EARL LENICQUE	Xavier LEROY	12	9	non	1,145							non				Oise-Aronde	Revision
434	RAVENEL	60526	EARL LENICQUE	Xavier LEROY	12	9	oui	7,756							non				Oise-Aronde	Revision
418	RAVENEL	60526	EARL LEROY	Xavier LEROY	1	2,7	oui	2,699							non				Oise-Aronde	Revision
421	RAVENEL	60526	EARL LEROY	Xavier LEROY	2	2,6	oui	2,35							non				Oise-Aronde	Revision
425	RAVENEL	60526	EARL LEROY	Xavier LEROY	4	26,01	non	4,652						ZAR	non				Brèche	Emergence
425	RAVENEL	60526	EARL LEROY	Xavier LEROY	4	26,01	non	11,553						ZAR	non				Oise-Aronde	Revision
425	RAVENEL	60526	EARL LEROY	Xavier LEROY	4	26,01	oui	8,96							non				Oise-Aronde	Revision
427	RAVENEL	60526	EARL LEROY	Xavier LEROY	5	11,8	oui	11,794							non				Oise-Aronde	Revision
431	RAVENEL	60526	EARL LEROY	Xavier LEROY	8	10,57	non	2,106							non				Oise-Aronde	Revision
431	RAVENEL	60526	EARL LEROY	Xavier LEROY	8	10,57	oui	8,456							non				Oise-Aronde	Revision
433	RAVENEL	60526	EARL LEROY	Xavier LEROY	11	1,12	non	0,518							non				Oise-Aronde	Revision
433	RAVENEL	60526	EARL LEROY	Xavier LEROY	11	1,12	oui	0,597							non				Oise-Aronde	Revision

ID parcelle	Commune	Code INSEE	Raison sociale	Exploitant	Numéro d'îlot	Surface parcelle	Epandabilité	Surface concernée	Exclusion surface aquatique	Nom Cours d'eau	Exlusion AEP	ID AEP	Exclusion non réglementaire	Superposition ZAR	Superposition ZDH	NOM ZNIEFF	Type de ZNIEFF	ID ZNIEFF	SAGE	Etat_SAGE
435	RAVENEL	60526	EARL LEROY	Xavier LEROY	12	7,88	oui	7,877							non				Oise-Aronde	Revision
436	RAVENEL	60526	EARL LEROY	Xavier LEROY	14	1,28	non	0,116							non				Oise-Aronde	Revision
436	RAVENEL	60526	EARL LEROY	Xavier LEROY	14	1,28	oui	1,167							non				Oise-Aronde	Revision
437	RAVENEL	60526	EARL LEROY	Xavier LEROY	15	1,39	oui	1,388							non				Oise-Aronde	Revision
438	RAVENEL	60526	EARL LEROY	Xavier LEROY	18	3,03	oui	3,03							non				Oise-Aronde	Revision
439	RAVENEL	60526	EARL LEROY	Xavier LEROY	23	6,89	oui	5,96							non				Oise-Aronde	Revision
440	RAVENEL	60526	EARL LEROY	Xavier LEROY	28	0,78	non	0,178							non				Oise-Aronde	Revision
440	RAVENEL	60526	EARL LEROY	Xavier LEROY	28	0,78	non	0,002							non				Oise-Aronde	Revision
440	RAVENEL	60526	EARL LEROY	Xavier LEROY	28	0,78	oui	0,596							non				Oise-Aronde	Revision
441	RAVENEL	60526	EARL LEROY	Xavier LEROY	29	0,37	non	0,155							non				Oise-Aronde	Revision
441	RAVENEL	60526	EARL LEROY	Xavier LEROY	29	0,37	oui	0,218							non				Oise-Aronde	Revision
442	RAVENEL	60526	EARL LEROY	Xavier LEROY	43	4	oui	3,993							non				Oise-Aronde	Revision
117	RAVENEL	60526	EARL TOULLET	Christophe TOULLET	5	25,03	oui	12,818							non				Oise-Aronde	Revision
121	RAVENEL	60526	EARL TOULLET	Christophe TOULLET	12	8,16	oui	8,085							non				Oise-Aronde	Revision
123	RAVENEL	60526	EARL TOULLET	Christophe TOULLET	14	9,15	oui	9,139							non				Oise-Aronde	Revision
125	RAVENEL	60526	EARL TOULLET	Christophe TOULLET	16	1,53	oui	0,671							non				Oise-Aronde	Revision
127	RAVENEL	60526	EARL TOULLET	Christophe TOULLET	17	3,99	oui	3,844							non				Oise-Aronde	Revision
129	RAVENEL	60526	EARL TOULLET	Christophe TOULLET	18	2,97	oui	1,327							non				Oise-Aronde	Revision
131	RAVENEL	60526	EARL TOULLET	Christophe TOULLET	19	6,91	oui	6,903							non				Oise-Aronde	Revision
228	RAVENEL	60526	SCEA DU BUSEAUDON	Hugues LETRILLART	4	48,75	non	4,838						ZAR	non				Brèche	Emergence
228	RAVENEL	60526	SCEA DU BUSEAUDON	Hugues LETRILLART	4	48,75	oui	0,095							non				Brèche	Emergence
234	RAVENEL	60526	SCEA DU BUSEAUDON	Hugues LETRILLART	10	46,82	non	19,791						ZAR	non				Oise-Aronde	Revision
234	RAVENEL	60526	SCEA DU BUSEAUDON	Hugues LETRILLART	10	46,82	oui	4,149							non				Oise-Aronde	Revision
235	RAVENEL	60526	SCEA HUGUES LETRILLART	Hugues LETRILLART	10	13,05	oui	0,209							non				Oise-Aronde	Revision
236	RAVENEL	60526	SCEA HUGUES LETRILLART	Hugues LETRILLART	11	11,4	oui	1,252							non				Oise-Aronde	Revision
115	RAVENEL	60526	TOULLET CHRISTOPHE	Christophe TOULLET	4	3,96	oui	2,075							non				Oise-Aronde	Revision
118	RAVENEL	60526	TOULLET CHRISTOPHE	Christophe TOULLET	6	4,04	non	0,034						ZAR	non				Oise-Aronde	Revision
118	RAVENEL	60526	TOULLET CHRISTOPHE	Christophe TOULLET	6	4,04	oui	4,003							non				Oise-Aronde	Revision
120	RAVENEL	60526	TOULLET CHRISTOPHE	Christophe TOULLET	7	7,11	oui	7,107							non				Oise-Aronde	Revision
126	RAVENEL	60526	TOULLET CHRISTOPHE	Christophe TOULLET	17	7,78	oui	0,059							non				Oise-Aronde	Revision
130	RAVENEL	60526	TOULLET CHRISTOPHE	Christophe TOULLET	19	5,09	oui	2,69							non				Oise-Aronde	Revision
35	ROCQUENCOURT	60544	Arnaud Waffelaert	Arnaud WAFFELAERT	3	35,71	oui	35,667							non				Somme	Emergence
47	ROCQUENCOURT	60544	EARL AUTIQUET	Arnaud WAFFELAERT	103	15,17	oui	11,318							non				Somme	Emergence
50	ROCQUENCOURT	60544	EARL AUTIQUET	Arnaud WAFFELAERT	116	13,71	oui	6,348							non				Somme	Emergence
42	ROCQUENCOURT	60544	SCEA ERIC WAFFELAERT	Arnaud WAFFELAERT	16	10,02	oui	6,669							non				Somme	Emergence
59	ROUVILLERS	60553	EARL DES TROIS TILLEULS	Bertrand CANDELOT	11	34,69	oui	16,443							non				Oise-Aronde	Revision
60	ROUVILLERS	60553	EARL DES TROIS TILLEULS	Bertrand CANDELOT	13	4,24	oui	4,24							non				Oise-Aronde	Revision
61	ROUVILLERS	60553	EARL DES TROIS TILLEULS	Bertrand CANDELOT	14	0,95	non	0,826					décision de l'exploitant		non				Oise-Aronde	Revision
61	ROUVILLERS	60553	EARL DES TROIS TILLEULS	Bertrand CANDELOT	14	0,95	non	0,009							non				Oise-Aronde	Revision
61	ROUVILLERS	60553	EARL DES TROIS TILLEULS	Bertrand CANDELOT	14	0,95	non	0,119							non				Oise-Aronde	Revision
62	ROUVILLERS	60553	EARL DES TROIS TILLEULS	Bertrand CANDELOT	17	0,61	non	0,395					décision de l'exploitant		non				Oise-Aronde	Revision
62	ROUVILLERS	60553	EARL DES TROIS TILLEULS	Bertrand CANDELOT	17	0,61	non	0,067							non				Oise-Aronde	Revision
62	ROUVILLERS	60553	EARL DES TROIS TILLEULS	Bertrand CANDELOT	17	0,61	non	0,003							non				Oise-Aronde	Revision
62	ROUVILLERS	60553	EARL DES TROIS TILLEULS	Bertrand CANDELOT	17	0,61	non	0,122							non				Oise-Aronde	Revision
62	ROUVILLERS	60553	EARL DES TROIS TILLEULS	Bertrand CANDELOT	17	0,61	non	0,028							non				Oise-Aronde	Revision
64	ROUVILLERS	60553	EARL DES TROIS TILLEULS	Bertrand CANDELOT	21	0,3	non	0,145					décision de l'exploitant		non				Oise-Aronde	Revision
64	ROUVILLERS	60553	EARL DES TROIS TILLEULS	Bertrand CANDELOT	21	0,3	non	0,159							non				Oise-Aronde	Revision
65	ROUVILLERS	60553	EARL DES TROIS TILLEULS	Bertrand CANDELOT	22	0,8	non	0,536					décision de l'exploitant		non				Oise-Aronde	Revision
65	ROUVILLERS	60553	EARL DES TROIS TILLEULS	Bertrand CANDELOT	22	0,8	non	0,263							non				Oise-Aronde	Revision
66	ROUVILLERS	60553	EARL DES TROIS TILLEULS	Bertrand CANDELOT	23	34,43	oui	4,056							non				Oise-Aronde	Revision
32	ROUVROY-LES-MERLES	60555	Arnaud Waffelaert	Arnaud WAFFELAERT	1	22,06	oui	21,512							non				Somme	Emergence
47	ROUVROY-LES-MERLES	60555	EARL AUTIQUET	Arnaud WAFFELAERT	103	15,17	oui	3,838							non				Somme	Emergence
50	ROUVROY-LES-MERLES	60555	EARL AUTIQUET	Arnaud WAFFELAERT	116	13,71	oui	6,867							non				Somme	Emergence
42	ROUVROY-LES-MERLES	60555	SCEA ERIC WAFFELAERT	Arnaud WAFFELAERT	16	10,02	oui	3,338							non				Somme	Emergence
171	SACY-LE-GRAND	60562	EARL DE L'AREE	Emmanuel THIBAULT	38	1,47	oui	1,443							non				Brèche	Emergence
41	SAINS-MORAINVILLERS	60564	EARL AUTIQUET	Arnaud WAFFELAERT	12	14,95	oui	0,418							non				Somme	Emergence
98	SAINS-MORAINVILLERS	60564	EARL DE LA VERTE PLAINE	Christophe BUDIN	2	22,27	oui	0,023							non				Somme	Emergence
99	SAINS-MORAINVILLERS	60564	EARL DE LA VERTE PLAINE	Christophe BUDIN	3	27,55	oui	4,904							non				Somme	Emergence
100	SAINS-MORAINVILLERS	60564	EARL DE LA VERTE PLAINE	Christophe BUDIN	4	14,79	oui	0,152							non				Somme	Emergence
107	SAINS-MORAINVILLERS	60564	EARL DE LA VERTE PLAINE	Christophe BUDIN	10	4,2	oui	0,133							non				Somme	Emergence
22	SAINS-MORAINVILLERS	60564	EARL SYOEN	Alain SYOEN	33	0,66	oui	0,655							non				Somme	Emergence
127	SAINT-MARTIN-OUX-BOIS	60585	EARL TOULLET	Christophe TOULLET	17	3,99	oui	0,144							non				Oise-Aronde	Revision
326	SAINT-REMY-EN-L'EAU	60595	EARL BURDIN	Samuel DEBAECKER	1	28,63	oui	28,61							non				Brèche	Emergence
327	SAINT-REMY-EN-L'EAU	60595	EARL BURDIN	Samuel DEBAECKER	2	21,63	non	0,009							non				Brèche	Emergence
327	SAINT-REMY-EN-L'EAU	60595	EARL BURDIN	Samuel DEBAECKER	2	21,63	oui	21,602							non				Brèche	Emergence
328	SAINT-REMY-EN-L'EAU	60595	EARL BURDIN	Samuel DEBAECKER	3	11,63	oui	11,622							non				Brèche	Emergence
329	SAINT-REMY-EN-L'EAU	60595	EARL BURDIN	Samuel DEBAECKER	4	0,91	oui	0,914							non				Brèche	Emergence
330	SAINT-REMY-EN-L'EAU	60595	EARL BURDIN	Samuel DEBAECKER	5	1,17	non	0,157							non				Brèche	Emergence
330	SAINT-REMY-EN-L'EAU	60595	EARL BURDIN	Samuel DEBAECKER	5	1,17	oui	1,015							non				Brèche	Emergence
330	SAINT-REMY-EN-L'EAU	60595	EARL BURDIN	Samuel DEBAECKER	5	4,45	oui	4,336							non				Brèche	Emergence
331	SAINT-REMY-EN-L'EAU	60595	EARL BURDIN	Samuel DEBAECKER	6	3,59	oui	0							non				Brèche	Emergence
331	SAINT-REMY-EN-L'EAU	60595	EARL BURDIN	Samuel DEBAECKER	6	3,59	oui	3,583							non				Brèche	Emergence
332	SAINT-REMY-EN-L'EAU	60595	EARL BURDIN	Samuel DEBAECKER	6	19,17	oui	7,819							non				Brèche	Emergence
332	SAINT-REMY-EN-L'EAU	60595	EARL BURDIN	Samuel DEBAECKER	6	19,17	oui	6,225							non				Brèche	Emergence
333	SAINT-REMY-EN-L'EAU	60595	EARL BURDIN	Samuel DEBAECKER	9	3,58	oui	3,575							non				Brèche	Emergence
334	SAINT-REMY-EN-L'EAU	60595	EARL BURDIN	Samuel DEBAECKER	10	20,38	oui	16,917							non				Brèche	Emergence
335	SAINT-REMY-EN-L'EAU	60595	EARL BURDIN	Samuel DEBAECKER	11	5,7	oui	3,699							non				Brèche	Emergence
336	SAINT-REMY-EN-L'EAU	60595	EARL BURDIN	Samuel DEBAECKER	12	3,82	oui	3,815							non				Brèche	Emergence
337	SAINT-REMY-EN-L'EAU	60595	EARL BURDIN	Samuel DEBAECKER	13	0,99	non	0,132							non				Brèche	Emergence
337	SAINT-REMY-EN-L'EAU	60595	EARL BURDIN	Samuel DEBAECKER	13	0,99	oui	0,853							non				Brèche	Emergence
338	SAINT-REMY-EN-L'EAU	60595	EARL BURDIN	Samuel DEBAECKER	13	4,25	oui	3,53							non				Brèche	Emergence
339	SAINT-REMY-EN-L'EAU	60595	EARL BURDIN	Samuel DEBAECKER	13	2,87	non	0,576							non				Brèche	Emergence
339	SAINT-REMY-EN-L'EAU	60595	EARL BURDIN	Samuel DEBAECKER	13	2,87	oui	1,959							non				Brèche	Emergence
340	SAINT-REMY-EN-L'EAU	60595	EARL BURDIN	Samuel DEBAECKER	14	2,26	oui	1,605							non				Brèche	Emergence
341	SAINT-REMY-EN-L'EAU	60595	EARL BURDIN	Samuel DEBAECKER	15	1,47	non	0,95					surface trop petite		non				Brèche	Emergence
341	SAINT-REMY-EN-L'EAU	60595	EARL BURDIN	Samuel DEBAECKER	15	1,47	non	0,521							non				Brèche	Emergence
342	SAINT-REMY-EN-L'EAU	60595	EARL BURDIN	Samuel DEBAECKER	16	16,37	oui	14,647							non				Brèche	Emergence
343	SAINT-REMY-EN-L'EAU	60595	EARL BURDIN	Samuel DEBAECKER	18	13,97	oui	1,514							non				Brèche	Emergence
344	SAINT-REMY-EN-L'EAU	60595	EARL BURDIN	Samuel DEBAECKER	19	5,84	oui	3,504							non				Brèche	Emergence
345	SAINT-REMY-EN-L'EAU	60595	EARL BURDIN	Samuel DEBAECKER	20	5,21	oui	5,202							non				Brèche	Emergence
346	SAINT-REMY-EN-L'EAU	60595	EARL BURDIN	Samuel DEBAECKER	22	12,36	oui	7,999							non				Brèche	Emergence
347	SAINT-REMY-EN-L'EAU	60595	EARL BURDIN	Samuel DEBAECKER	23	22,57	oui	0							non				Brèche	Emergence
347	SAINT-REMY-EN-L'EAU	60595	EARL BURDIN	Samuel DEBAECKER	23	22,57	non	0,784							non				Brèche	Emergence
347	SAINT-REMY-EN-L'EAU	60595	EARL BURDIN	Samuel DEBAECKER	23	22,57	oui	21,772							non				Brèche	Emergence
135	SAINT-REMY-EN-L'EAU	60595	EARL DE L'AREE	Emmanuel THIBAULT	4	2,89	oui	0,202							non				Brèche	Emergence
136	SAINT-REMY-EN-L'EAU	60595	EARL DE L'AREE	Emmanuel THIBAULT	5	2,47	oui	2,465							non				Brèche	Emergence
137	SAINT-REMY-EN-L'EAU	60595	EARL DE L'AREE	Emmanuel THIBAULT	6	16,22	oui	0,185							non				Brèche	Emergence
32	TARTIGNY	60627	Arnaud Waffelaert	Arnaud WAFFELAERT	1	22,06	oui	0,022							non				Somme	Emergence
50	TARTIGNY	60627	EARL AUTIQUET	Arnaud WAFFELAERT	116	13,71	oui	0,479							non				Somme	Emergence
340	VALESCOURT	60653	EARL BURDIN	Samuel DEBAECKER	14	2,26	oui	0,651							non				Brèche	Emergence

ID parcelle	Commune	Code INSEE	Raison sociale	Exploitant	Numéro d'ilot	Surface parcelle	Epandabilité	Surface concernée	Exclusion surface aquatique	Nom Cours d'eau	Exlusion AEP	ID AEP	Exclusion non réglementaire	Superposition ZAR	Superposition ZDH	NOM ZNIEFF	Type de ZNIEFF	ID ZNIEFF	SAGE	Etat_SAGE
342	VALESCOURT	60653	EARL BURDIN	Samuel DEBAECKER	16	16,37	oui	1,714							non				Brèche	Emergence
343	VALESCOURT	60653	EARL BURDIN	Samuel DEBAECKER	18	13,97	non	0,009							non				Brèche	Emergence
343	VALESCOURT	60653	EARL BURDIN	Samuel DEBAECKER	18	13,97	oui	12,436							non				Brèche	Emergence
122	VALESCOURT	60653	EARL TOULLET	Christophe TOULLET	13	11,46	oui	0,008							non				Brèche	Emergence
122	VALESCOURT	60653	EARL TOULLET	Christophe TOULLET	13	11,46	oui	0,023							non				Oise-Aronde	Revision
258	VALESCOURT	60653	SCEA RICHE	Marc RICHE	27	11,77	oui	9,052							non				Brèche	Emergence
128	VALESCOURT	60653	TOULLET CHRISTOPHE	Christophe TOULLET	18	8,97	oui	0,013							non				Oise-Aronde	Revision
8	WAVIGNIES	60701	EARL SYOEN	Alain SYOEN	11	0,56	non	0,112	Cours d eau	NR					non				Brèche	Emergence
8	WAVIGNIES	60701	EARL SYOEN	Alain SYOEN	11	0,56	oui	0,446							non				Brèche	Emergence
12	WAVIGNIES	60701	EARL SYOEN	Alain SYOEN	17	2,94	oui	2,937							non				Brèche	Emergence
13	WAVIGNIES	60701	EARL SYOEN	Alain SYOEN	21	12,66	oui	12,65							non				Brèche	Emergence
14	WAVIGNIES	60701	EARL SYOEN	Alain SYOEN	22	2,15	oui	2,126							non				Brèche	Emergence
26	WAVIGNIES	60701	EARL SYOEN	Alain SYOEN	44	11,55	oui	11,542							non				Brèche	Emergence
27	WAVIGNIES	60701	EARL SYOEN	Alain SYOEN	46	3,86	non	1,026							non				Brèche	Emergence
27	WAVIGNIES	60701	EARL SYOEN	Alain SYOEN	46	3,86	oui	2,834							non				Brèche	Emergence
28	WAVIGNIES	60701	EARL SYOEN	Alain SYOEN	47	16,19	oui	16,173							non				Brèche	Emergence